



Catalogue des cartes marines et des ouvrages nautiques

2017





Catalogue des cartes marines et des ouvrages nautiques

2017

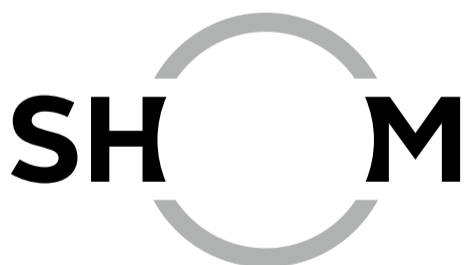


À JOUR AU 7 novembre 2016 (GAN 45)



Téléchargeable gratuitement au format PDF.

diffusion.shom.fr



Adresse postale

13 rue du Chatellier - CS 92803
29228 BREST CEDEX 2 - France

Internet

www.shom.fr
data.shom.fr
diffusion.shom.fr

SOMMAIRE

	Pages
Introduction	1
Cartes : Index des planches	2 - 3
Cartes générales à petite et moyenne échelles :	
- Océan Pacifique : routiers, cartes océaniques	4 - 5
- Océan Atlantique : routiers, cartes océaniques	6 - 7
Cartes à moyenne et grande échelles :	
- Atlantique (Nord-Est) — Mer du Nord — Mer Baltique — Mer Méditerranée	8 - 9
- Mer de Norvège — Mer de Barents — Mer Blanche	10 - 11
- Mer Baltique — Golfes de Botnie et de Finlande	12 - 13
- Mer du Nord — Skagerrak — Kattegat — Sund — Belts	14 - 15
- Îles Britanniques — Îles Féroé	16 - 17
- Mer du Nord — Pas de Calais — La Manche (Est)	18 - 19
- La Manche (centre)	20 - 21
- La Manche (Ouest)	22 - 23
- Côte Ouest de France	24 - 25
- Côte Sud-Ouest de France — Côte Nord d'Espagne	26 - 27
- Espagne — Portugal — Détroit de Gibraltar — Mer d'Alboran	28 - 29
- Côte Est d'Espagne — Îles Baléares — Algérie	30 - 31
- Côte Sud de France — Côte Nord-Est d'Espagne	32 - 33
- Golfe de Gênes — Corse — Sardaigne	34 - 35
- Mer Tyrrhénienne — Mer Ionienne — Mer Adriatique	36 - 37
- Mer Égée — Grèce — Turquie — Côte Nord d'Afrique	38 - 39
- Mer Noire — Mer de Marmara — Méditerranée orientale	40 - 41
- Afrique du Nord : Algérie, Tunisie, Libye	42 - 43
- Açores — Côte Ouest d'Afrique	44 - 45
- Côte Ouest d'Afrique — Golfe de Guinée	46 - 47
- Afrique du Sud — Océan Indien — Canal du Mozambique	48 - 49
- Madagascar — Archipel des Comores	50 - 51
- Côte Est d'Afrique — Îles Maurice et de la Réunion — Seychelles	52 - 53
- Mer Rouge — Golfe d'Aden — Mer d'Arabie	54 - 55
- Golfe Persique — Golfe d'Oman — Mer d'Arabie — Golfe du Bengale	56 - 57
- Golfe du Bengale — Indonésie — Mer de Chine méridionale	58 - 59
- Indonésie : de Java à Papua — Côte Nord-Ouest d'Australie	60 - 61
- Australie — Détroit de Torrès	62 - 63
- Mer Jaune — Mers de Chine	64 - 65
- Mer du Japon — Mer Intérieure — Détroit de Corée	66 - 67
- Polynésie (partie Ouest) — Nouvelle-Zélande	68 - 69
- Vanuatu — Nouvelle-Calédonie	70 - 71
- Polynésie (partie Est) — Polynésie française	72 - 73
- Polynésie française	74 - 75
- Côte Ouest d'Amérique du Nord et d'Amérique centrale	76 - 77
- Côte Ouest d'Amérique du Sud	78 - 79
- Chili — Argentine — Îles Falkland	80 - 81
- Brésil — Guyane	82 - 83
- Golfe du Mexique — Mer des Antilles (Mer des Caraïbes)	84 - 85
- Petites Antilles	86 - 87
- Mer des Antilles (Mer des Caraïbes) — Floride	88 - 89
- États-Unis : Côte Est	90 - 91
- Nouvelle-Écosse — Terre-Neuve	92 - 93
Cartes des régions polaires :	
- Arctique	94 - 95
- Antarctique	96 - 97
Cartes électroniques de navigation (ENC) :	
- Côte Nord de France : Navigation côtière - Approches	98
- Côte Nord de France : Ports	99
- Côte Ouest de France : Navigation côtière - Approches	100
- Côte Ouest de France : Ports	101
- Côte Sud de France : Navigation côtière - Approches	102
- Côte Sud de France : Ports	103
- La distribution des ENC	104 - 105
Ouvrages : Index général des instructions nautiques et des livres des feux	106 - 107
Liste des ouvrages nautiques	108 - 109
Cartes et documents divers	110
Publications bathymétriques	111
Vente : Points de vente agréés par le SHOM	112 à 115
Tables : Liste des cartes internationales	116 à 118
Table récapitulative des cartes françaises	119 à 121
Table récapitulative des cartes de complément	122 à 123

INTRODUCTION

1. — OBJET DU CATALOGUE.

Le *catalogue des cartes marines et des ouvrages nautiques* présente les cartes marines imprimées ou électroniques, les ouvrages nautiques et divers autres documents publiés par le SHOM.

On y trouve également présentés des cartes marines et des ouvrages nautiques publiés par des services hydrographiques étrangers, britannique pour la plupart, qui forment un portefeuille de complément dans certaines régions du monde insuffisamment ou non couvertes par les cartes et ouvrages français, et pour lesquels le SHOM diffuse une information de tenue à jour. Ces cartes et ouvrages sont délivrés exclusivement aux unités de la marine nationale. Les autres usagers doivent se les procurer auprès des agents revendeurs des services hydrographiques concernés.

2. — PRÉSENTATION DU CATALOGUE.

2.1. — Cartes marines imprimées

Les limites géographiques des cartes mentionnées dans le catalogue sont indiquées sur des planches-index tandis que leurs principales caractéristiques sont détaillées dans les listes placées en regard.

Sur les **planches-index**, les limites des cartes françaises sont portées en magenta, les limites des cartes étrangères en noir. Seul le numéro de la carte fondamentale est porté sur ces planches ; il convient de se reporter à la liste descriptive pour savoir s'il existe des variantes portant en surcharge des informations particulières. Un astérisque placé à côté du numéro de la carte permet cependant de distinguer celles qui sont également disponibles sous une présentation adaptée à la plaisance (cartes pour petits navires appelées cartes L, voir ci-dessous). Les numéros inscrits en italique identifient un cartouche inclus dans une carte.

Cartes C

Les cartes C (cartes classiques) produites par le SHOM répondent notamment aux besoins des navigateurs astreints à l'emport de cartes marines et de publications nautiques conformément aux règles de la convention internationale pour la sauvegarde de la vie humaine en mer (SOLAS - *Safety Of Life At Sea*) ratifiée par la France (voir § 4).

Dans les listes descriptives des **cartes C** on trouve :

- le numéro, éventuellement complété par un numéro INT s'il s'agit d'une carte internationale ;
- le titre, éventuellement complété par les titres des cartouches de la carte ;
- une valeur approchée de l'échelle moyenne ;
- la latitude moyenne ;
- l'année de publication ou de la dernière édition ;
- l'année des dernières grandes corrections (GC), ou du dernier tirage (T) dans le cas des cartes L ;
- le format (GA : Grand-aigle, DA : Demi-aigle, QA : Quart d'aigle, A0 et A1).

Cartes L : les cartes dont le numéro est suivi de la lettre **L** reprennent strictement les mêmes informations cartographiques que les cartes C de même numéro.

Ces cartes sont présentées pliées au format A4 (21 x 29,7 cm) et imprimées sur un support en papier spécial résistant en milieu humide.

Ces cartes font l'objet de tirages à jour à intervalles réguliers ; le millésime correspondant à la date du dernier tirage est indiqué en italique dans la colonne GC ou T.

Cartes de natures de fond : les cartes dont le numéro est suivi de la lettre **G**, appelées **cartes G**, réalisées à partir de données multiples (sonar latéral, système Rox Ann...) décrivent la répartition des différents types de sédiments (cailloutis, graviers, sables...). Elles offrent ainsi, en complément des informations classiques des cartes marines, une synthèse de l'environnement destinée en particulier aux professionnels de la pêche. Les informations de nature de fond sont représentées en surcharge sur un fond de carte marine. Bien que ce document puisse être tenu à jour de la même façon qu'une carte marine, il n'a pas vocation à remplacer la carte marine.

Ces cartes sont présentées pliées au format A4 (21 x 29,7 cm).

Cartes de zones d'exercice : les cartes dont le numéro est suivi de la lettre **Z**, appelées **variantes Zonex**, possèdent une surcharge représentant les limites et le baptême des zones d'exercice et de tir utilisées par les forces maritimes.

Elles permettent ainsi une identification aisée des zones dont l'activation est annoncée par *Avis aux Navigateurs*.

Cartes reproduites en fac-similé : certaines cartes sont des **reproductions en fac-similé** modifiées de cartes marines étrangères. Ces cartes sont équivalentes aux cartes étrangères dont elles sont issues. Dans le catalogue, elles comportent, à la fin du titre principal et entre parenthèses, la mention **f.s. XXXNNN** où **f.s.** est l'abréviation de fac-similé, **XX** est l'abréviation qui permet d'identifier le pays producteur de la carte originale, **NNNN** représente le numéro de la carte reproduite tel qu'il figure dans le catalogue du pays producteur.

Les codes à deux lettres utilisés pour identifier les pays producteurs des cartes reproduites en fac-similé sont ceux de la norme ISO 3166 adoptés par l'Organisation Hydrographique Internationale (OHI) :

AU	Australie	IT	Italie
BE	Belgique	JP	Japon
BR	Brésil	NL	Pays-Bas
CA	Canada	NO	Norvège
CL	Chili	NZ	Nouvelle-Zélande
ES	Espagne	PT	Portugal
GB	Royaume-Uni de Grande-Bretagne et d'Irlande du Nord	TR	Turquie
GR	Grèce	US	États-Unis d'Amérique
HR	Croatie	YU	Yougoslavie*
IN	Inde	ZA	Afrique du Sud

Les modifications apportées à la version originale concernent :

- la francisation du titre ;
- des compléments éventuels apportés par le SHOM dans les zones de non-représentation ;
- la traduction et l'adaptation éventuelle des notes ;
- la traduction dans le corps de la carte des termes hors langue anglaise se rapportant à la sécurité de la navigation ;
- l'adjonction éventuelle d'un glossaire pour les termes non traduits.

Spatiocartes marines : pour pallier l'absence de données issues de levés classiques, des informations bathymétriques et topographiques issues de l'interprétation par le SHOM des données de satellites sont figurées sur ces cartes ; leur numéro est suivi du symbole ▲.

Délimitations des espaces maritimes français : les cartes dont le numéro est suivi du symbole ☉ portent des délimitations officielles des espaces maritimes français [limites vers le large de la mer territoriale, de la zone contiguë, de la Zone Economique Exclusive (ZEE), ou du plateau continental et lignes de délimitation entre la France et les États voisins].

Cartes marines établies dans un système géodésique mondial (WGS) : les cartes dont le numéro est suivi du symbole □ sont établies dans un système géodésique mondial (WGS 84, WGS 72). Les positions WGS 84 issues d'un système de positionnement par satellites (par exemple d'un récepteur GPS) peuvent être portées directement sur ces cartes.

Seules sont repérées les cartes dont l'échelle est supérieure à 1 : 500 000.

Cartes étrangères

Dans les listes descriptives des **cartes étrangères**, on trouve :

- le numéro, précédé de GB (cartes britanniques), AU (cartes australiennes), NZ (cartes néo-zélandaises) ;
- le titre, l'échelle et la latitude moyenne ;
- l'année de publication ;
- l'année de la dernière édition.

2.2. — Cartes électroniques de navigation (ENC) (pages 98 à 105)

Les ENC produites par le SHOM sont les « bases de données » destinées à être utilisées notamment par les systèmes électroniques de visualisation des cartes marines (ECDIS).

Pour les ENC françaises déjà produites, les cadres des cellules figurent en trait gras et les zones de couverture effective des données au sein des cellules en rose. Les cadres des ENC programmées sont en trait fin.

Dans les listes descriptives des cartes imprimées, les cartes dont le numéro est souligné sont disponibles en totalité ou en partie sous forme d'ENC française.

La diffusion des ENC produites par les services hydrographiques nationaux est confiée à des centres régionaux de coordination des ENC (RENC) (voir § 5).

2.3. — Ouvrages nautiques

L'index des **ouvrages nautiques** donne les limites des régions du globe qui sont décrites dans un ouvrage donné.

À cet index est associée une liste des ouvrages nautiques (*Instructions Nautiques, Livres des Feux et Signaux de brume, Ouvrages et Répertoires de radiosignaux*, ouvrages relatifs à la marée et aux courants, documents divers utilisés pour la tenue à jour) ainsi qu'une liste de documents généraux destinés aux marins et une liste de divers autres documents publiés par le SHOM.

2.4. — Publications bathymétriques

L'Organisation Hydrographique Internationale (OHI, site Internet www.iho.int), par l'intermédiaire de ses membres et du Centre de l'OHI pour la bathymétrie numérique (DCDB) [*Data Centre for Digital Bathymetry*], a la responsabilité de conserver les données bathymétriques relatives aux océans. Ces données, à la disposition des cartographes, servent notamment à l'établissement de la **Carte générale bathymétrique des océans** (GEBCO) [*General Bathymetric Chart of the Oceans*].

Les données de la GEBCO servent à la compilation d'une série mondiale de cartes bathymétriques produites conjointement par l'OHI et la Commission Océanographique Intergouvernementale sous les auspices de l'UNESCO. Les cartes bathymétriques internationales produites par la France figurent dans cette rubrique.

3. — UTILISATION ET TENUE À JOUR DU CATALOGUE.

Pour trouver les limites de la couverture géographique d'une carte dont on connaît seulement le numéro, il convient de consulter d'abord la table récapitulative des cartes. Celle-ci renvoie à une page du catalogue sur laquelle on trouvera la latitude moyenne de la carte, qui permet de la situer sur la planche-index située en regard.

Il existe également un index des planches-index, pages 2 et 3.

Le catalogue fait l'objet d'une édition annuelle. Entre deux éditions, les détenteurs doivent le tenir à jour à l'aide des avis de modification aux collections donnés dans le chapitre 3 des groupes hebdomadaires d'*Avis aux Navigateurs*.

La liste des cartes marines en vigueur et leurs caractéristiques sont également disponibles dans la rubrique "Catalogues" du site diffusion.shom.fr.

4. — INFORMATIONS CONCERNANT LES DOCUMENTS NAUTIQUES.

Il convient de connaître les principes appliqués pour la conception des cartes marines et des ouvrages nautiques ainsi que les précautions d'usage avant de les utiliser. En outre, les documents nautiques utilisés (dont le présent catalogue) doivent être toujours en service et tenus à jour.

Le *Guide du Navigateur, volume 1 : documentation et information nautiques*, donne toutes les indications nécessaires.

Les informations de tenue à jour sont diffusées dans les groupes hebdomadaires d'*Avis aux Navigateurs*, consultables sur le site diffusion.shom.fr.

Dans le cas des ENC, la diffusion des messages de mise à jour est assurée par les centres régionaux de coordination des ENC (RENC) (voir § 5). La couverture mondiale des ENC disponibles peut être consultée sur le site Internet de l'OHI (rubrique : ENC et ECDIS).

Les cartes et ouvrages étrangers du portefeuille de complément peuvent également être tenus à jour à l'aide des groupes hebdomadaires d'*Avis aux Navigateurs* du SHOM qui reprennent les avis étrangers correspondants.

5. — VENTE DES DOCUMENTS NAUTIQUES.

À l'exception des ENC (voir ci-après), tous les **documents publiés par le SHOM** et décrits dans le catalogue peuvent être acquis dans les points de vente agréés par le SHOM, dont la liste est donnée pages 112 à 115 et sur le site www.shom.fr.

Vente aux particuliers par correspondance

Certains des agents agréés assurent la vente par correspondance (VPC) ; ils sont signalés dans la liste des points de vente agréés par le SHOM.

Les prix de vente des cartes et des ouvrages nautiques papier sont indiqués dans *Le petit catalogue* consultable sur l'espace de diffusion du SHOM, rubrique "Catalogues".

Les ENC du SHOM sont diffusées par le RENC basé en Norvège qui opère sous la marque **PRIMAR** au travers d'un réseau de distributeurs. La liste des distributeurs PRIMAR est disponible sur demande et sur le site web aux adresses ci-dessous :

PRIMAR	Téléphone : + 47 51 93 95 00
P.O.Box 60	Télécopie : + 47 51 93 95 01
N-4001 Stavanger	Mél : info@primar.org
Norvège	Web : www.primar.org

La liste des distributeurs PRIMAR en France est donnée page 115.

Les **cartes et ouvrages étrangers** cités dans le catalogue doivent être acquis auprès des agents revendeurs des services étrangers concernés, qui peuvent être également des agents du SHOM.

Le SHOM propose un service de téléchargement **des ouvrages nautiques au format PDF** tenus à jour dans l'**espace diffusion.shom.fr**. Il met à disposition, dans ce même espace, les cartes marines à des formats raster et vecteur satisfaisant aux obligations d'emport pour les navires de plaisance de longueur inférieure à 24 mètres selon la réglementation nationale.

6. — REPRODUCTION, COMMERCIALISATION ET RÉUTILISATION.

La reproduction et la commercialisation de tout ou partie des documents du SHOM énumérés dans ce catalogue sont rigoureusement interdites sans son autorisation.

Les informations publiques contenues dans les documents du SHOM énumérés dans ce catalogue peuvent faire l'objet de réutilisation à d'autres fins que celles de la mission de service public pour les besoins de laquelle les documents ont été produits. Les conditions de réutilisation sont celles décrites dans les licences présentées dans le répertoire des principaux documents dans lesquels figurent les informations publiques produites par le SHOM.

L'ingénieur général de l'armement (hydrographe)
Bruno Frachon
directeur général du SHOM

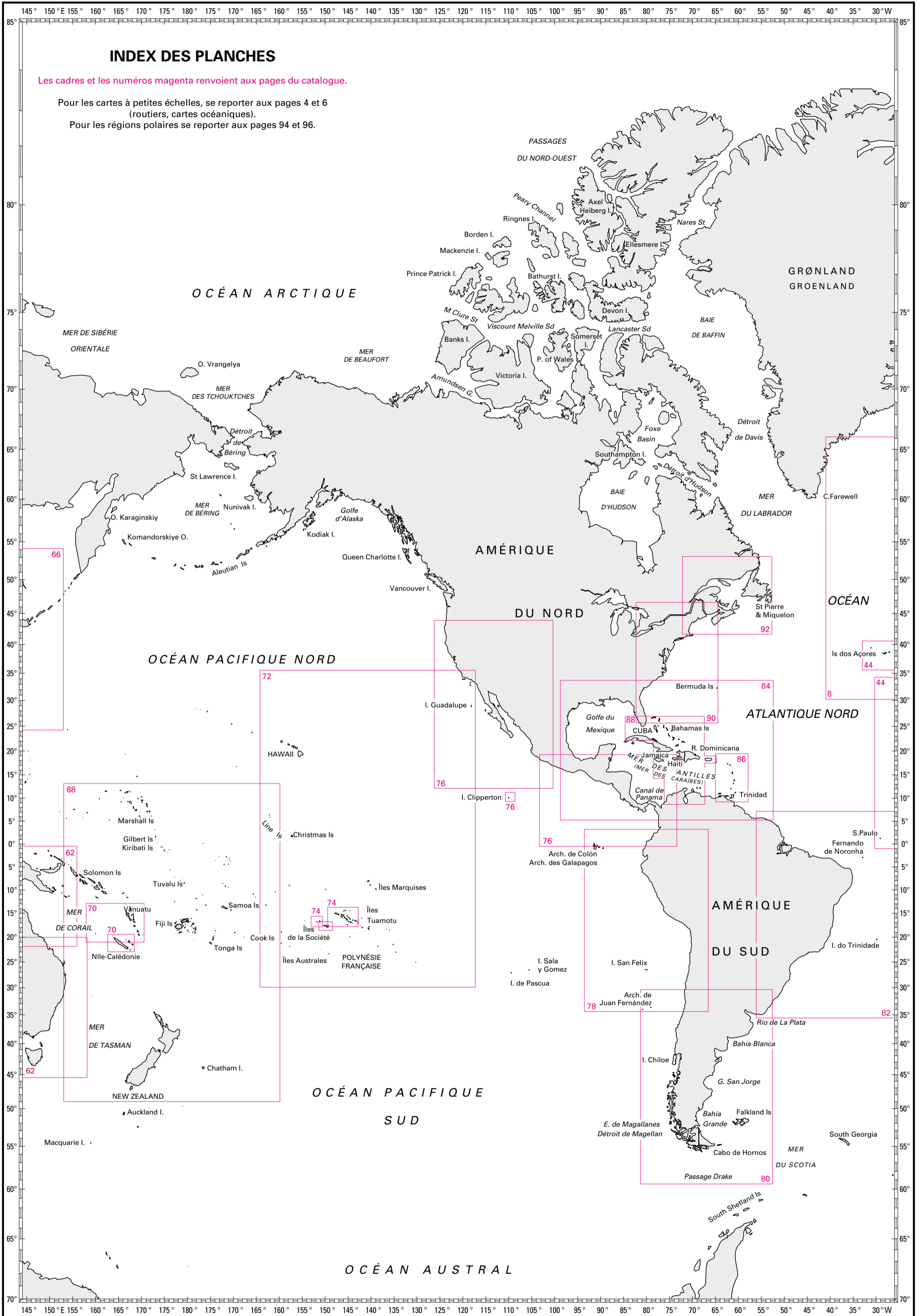
* Pour les reproductions en fac-similé de cartes qui ont été produites par l'ex-Yougoslavie.

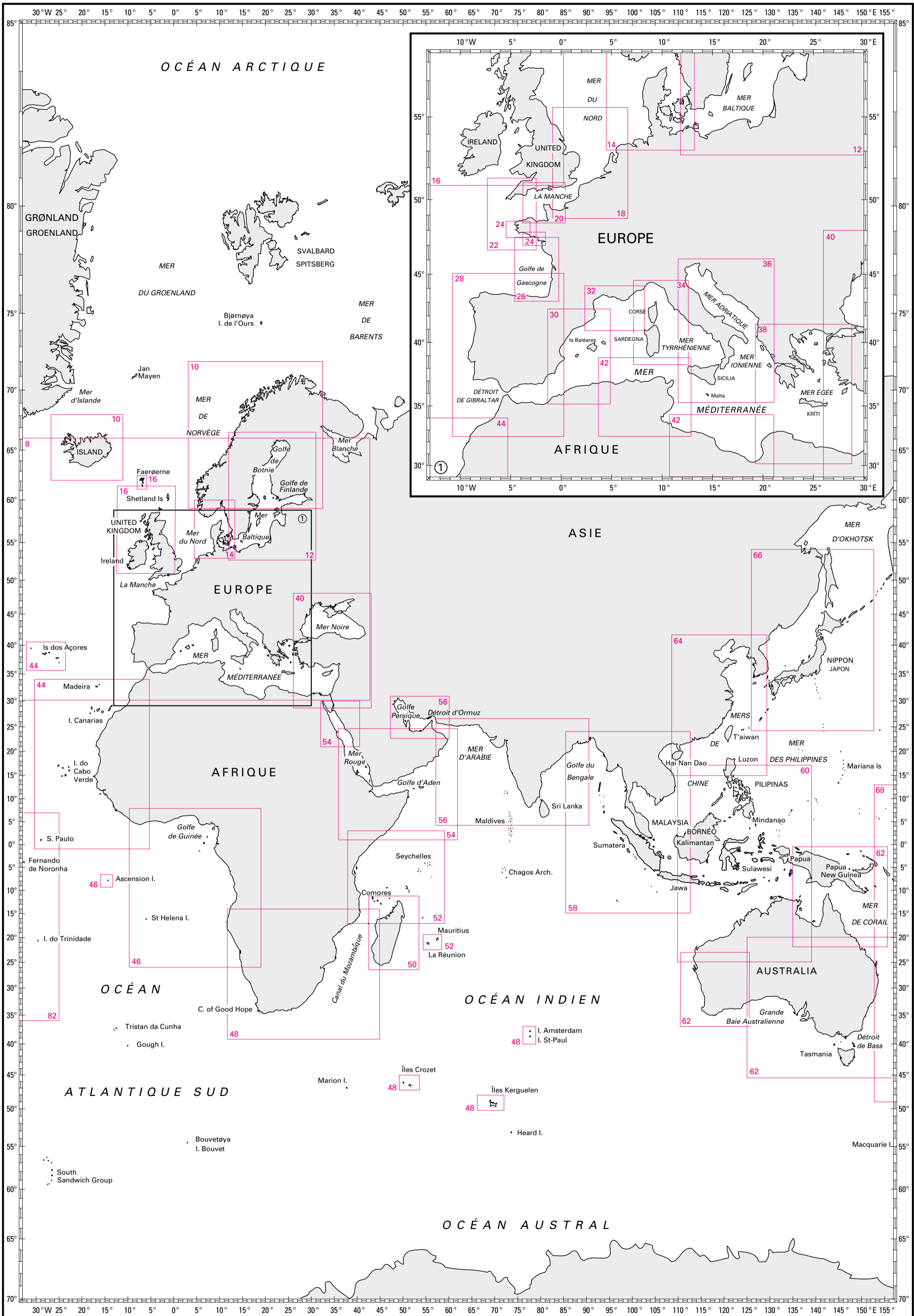
INDEX DES PLANCHES

Les cadres et les numéros magenta renvoient aux pages du catalogue.

Pour les cartes à petites échelles, se reporter aux pages 4 et 6 (routiers, cartes océaniques).

Pour les régions polaires se reporter aux pages 94 et 96.





OCÉAN PACIFIQUE : ROUTIERS, CARTES OCÉANIQUES

Cartes françaises

N°	INT	Titre	Échelle 1 :	Latitude moyenne	Publ. ou Édit.	GC ou T	Format
5438H		Océan Pacifique	27 000 000	4° 30' N	1943		GA
6607	607	Polynésie Sud-Est	3 500 000	17° 52' S	2004		GA
6607L		Carte L				2014	
6670	602	Mers de Tasman et du Corail - De l'Australie à la Nouvelle-Zélande et aux îles Fidji (Fiji) (f.s. AU4602)	3 500 000	25° 38' S	2014		GA
6671	604	Mers du Corail et des Salomon et mers adjacentes (f.s. AU4604)	3 500 000	10° 25' S	2009		GA
6673	702	De l'archipel des Chagos à Madagascar (f.s. GB4702)	3 680 000	13° 54' S	2011		GA
6674	703	Du Golfe d'Aden aux Maldives et aux Seychelles (f.s. GB4703)	3 780 000	3° 12' N	2015		GA
6734	705	Mer d'Arabie (f.s. IN7705)	3 500 000	20° 25' N	1997		GA
6809	70	Océan Indien - Partie Sud (f.s. GB4070)	8 690 000	26° 55' S	2015		A0
6817	605	De la Nouvelle-Zélande aux îles Fidji et Samoa (f.s. NZ14605)	3 500 000	22° 42' S	2016		GA
6835	50	Océan Pacifique Nord - Partie Est (f.s. US50) Cartouche : Mer de Béring (suite)	7 330 000 7 330 000	43° 15' N 57° 00' N	1997		A0
6880	606	Des îles Tonga à l'archipel des Tuamotu (f.s. NZ14606)	3 500 000	17° 42' S	1994		A0
6884	71	Océan Indien - Partie Nord. (f.s. GB4071)	10 000 000	3° 38' N	2014		A0
6964	62	De Panama au Cap Horn (Câbo de Hornos) (f.s. CL50)	10 000 000	23° 30' S	1994		A0
6977	53	Océan Pacifique Nord - Partie Nord-Ouest (f.s. JP4053)	7 080 000	42° 06' N	1982		A0
7021	52	Océan Pacifique Nord - Partie Sud-Ouest (f.s. JP4052)	10 000 000	13° 30' N	1991		A0
7023	51	De San Francisco à Lima (f.s. US51)	10 000 000	13° 30' N	1984		A0
7166	61	Océan Pacifique Sud - Partie Ouest (f.s. NZ4061)	10 000 000	26° 55' S	1988		GA
7246		Polynésie française	6 000 000	17° 40' S	1990		A1
7271	60	Australasie et mers adjacentes (f.s. AU4060)	10 000 000	26° 48' S	1990		GA
7591	901	De Cape Goodenought à Cape Adare	2 000 000	66° 00' S	2006		A0
7604		De Prince Edward Islands à Heard Island - Iles Crozet , Kerguelen et Amsterdam	4 000 000	43° 27' S	2008		A0

⊕ Cette carte comporte des délimitations des espaces maritimes français.

xxxx Carte disponible en totalité ou en partie sous forme d'ENC.

Cartes étrangères de complément (voir nota)

N°	Titre	Échelle 1 :	Latitude moyenne	Publ.	Édit.
GB4506	Mariana Islands to the Gilbert Group	3 500 000	9° 00' N	1983	2011
GB4507	Philippines to Bismarck Archipelago	3 500 000	4° 15' N	1988	2011
GB4508	South China Sea	3 500 000	7° 00' N	1987	2012
GB4509	Western Portion of Japan	3 500 000	28° 00' N	1980	2011
GB4510	Eastern Portion of Japan	3 500 000	28° 00' N	1980	2011
GB4511	Northern Portion of Japan	3 500 000	44° 00' N	1980	2013
GB4512	Sea of Okhotsk	3 500 000	56° 00' N	1982	2011
GB4600	New Zealand including Norfolk Island and Campbell Island	3 500 000	40° 30' S	1975	2011
GB4601	Tasman Sea	3 500 000	41° 29' S	1974	2011
GB4603	Australia, North Coast and Adjacent Waters	3 500 000	10° 50' S	1977	2014
GB4617	Tuvalu to Palmyra Island	3 500 000	0° 15' N	1980	2012
GB4619	Îles Marquises to Clipperton Fracture Zone	3 500 000	0° 37' S	1985	2011
GB4706	Bay of Bengal	3 500 000	12° 18' N	1977	2011
GB4707	Maldives to Sumatera	3 500 000	1° 37' S	1974	2011
GB4708	Australia, West Coast	3 500 000	20° 50' S	1977	2013
GB4709	Australia, South Coast	3 500 000	39° 15' S	1977	2011
GB4801	Mexican Border to Dixon Entrance	3 500 000	43° 45' N	1981	2015
GB4802	United States and Mexico	3 500 000	23° 10' N	1983	2011
GB4809	Hawaiian Islands	3 500 000	19° 07' N	1981	2008
GBQ6099	Maritime Security chart - Red Sea, Gulf of Aden and Arabian Sea Cartouche : Gulf of Aden	9 000 000 4 500 000	5° 30' N 13° 25' N	2009	2015

OCÉAN ATLANTIQUE : ROUTIERS, CARTES OCÉANIQUES

Cartes françaises

N°	INT	Titre	Échelle 1 :	Latitude moyenne	Publ. ou Édit.	GC ou T	Format	N°	INT	Titre	Échelle 1 :	Latitude moyenne	Publ. ou Édit.	GC ou T	Format
5417		Océan Atlantique Nord et mers boréales	6 600 000	60° 05' N	1977		GA	6814	407	Côte Nord-Est d'Amérique du Sud (f.s. BR19100)	3 780 000	3° 30' N	1989		A0
5438H		Océan Pacifique	27 000 000	4° 30' N	1943		GA	6815	14	Océan Atlantique Nord - Partie Est (f.s. GB4014)	10 000 000	26° 49' N	2012		A0
6015		Des passages du Nord-Ouest à la Mer du Groenland	4 660 000	61° 20' N	1993		GA	6884	71	Océan Indien - Partie Nord. (f.s. GB4071)	10 000 000	3° 38' N	2014		A0
6561		Carte conforme oblique de l'océan Atlantique Nord. France-Antilles - Route du Rhum	7 620 000	32° 30' N	1986		GA	6898	402	Mer des Antilles (Mer des Caraïbes) (f.s. GB4402)	2 750 000	15° 27' N	2014		GA
6561L		Carte L				2016		6964	62	De Panama au Cap Horn (Câbo de Hornos) (f.s. CL50)	10 000 000	23° 30' S	1994		A0
6608	140	Mer du Nord (f.s. NO301)	1 500 000	55° 30' N	2011		GA	7016	302	Mer Méditerranée - Bassin oriental (f.s. IT350)	2 250 000	36° 52' N	1998		A0
6618	102	Atterrages Ouest des Iles Britanniques (f.s. GB4102)	2 180 000	54° 26' N	2016		GA	7023	51	De San Francisco à Lima (f.s. US51)	10 000 000	13° 30' N	1984		A0
6619	403	Côte Sud-Est de l'Amérique du Nord, Bahamas et Grandes Antilles (f.s. US108)	3 500 000	31° 00' N	1988		GA	7043	13	Océan Atlantique Nord - Partie Ouest (f.s. US13)	10 000 000	26° 00' N	2016		A0
6623	103	De La Manche au Déroit de Gibraltar et à l'archipel des Açores	2 770 000	42° 39' N	2006		GA	7044	20	De la Terre de Feu au Venezuela (f.s. BR19001)	10 000 000	25° 00' S	1985		A0
6624	104	De Lisbonne (Lisboa) à Freetown	3 500 000	23° 35' N	2006		GA	7081	300	Mer Méditerranée et Mer Noire (f.s. IT360)	4 200 000	37° 25' N	1986		GA
6624L		Carte L				2015		7166	61	Océan Pacifique Sud - Partie Ouest (f.s. NZ4061)	10 000 000	26° 55' S	1988		GA
6664	700	De Port-Elisabeth à Maurice (Mauritius) (f.s. ZA28)	3 500 000	28° 52' S	2011		GA	7243	310	Mer Noire (f.s. TR10)	1 200 000	43° 40' N	2010		A0
6672	701	De Maputo à Muqdisho - Madagascar (f.s. GB4701)	3 500 000	10° 45' S	2015		GA	7488	7063	De l'île de la Réunion à l'île Rodrigues et à l'île Tromelin	1 050 000	18° 12' S	2013		A0
6673	702	De l'archipel des Chagos à Madagascar (f.s. GB4702)	3 680 000	13° 54' S	2011		GA	7604	7063	De Prince Edward Islands à Heard Island - Iles Crozet, Kerguelen et Amsterdam	4 000 000	43° 27' S	2008		A0
6674	703	Du Golfe d'Aden aux Maldives et aux Seychelles (f.s. GB4703)	3 780 000	3° 12' N	2015		GA	7751	7063	Île Clipperton - Zone Economique Exclusive	1 570 000	10° 20' N	2011		A0
6727	10	Mer de Norvège et mers adjacentes (f.s. NO300)	4 080 000	66° 07' N	2014		A0								
6733	704	Mer Rouge (f.s. GB4704)	2 250 000	20° 16' N	2015		GA								
6734	705	Mer d'Arabie (f.s. IN7705)	3 500 000	20° 25' N	1997		GA								
6757	301	Du Déroit de Gibraltar au Canal de Sicile (f.s. IT340)	2 250 000	39° 18' N	1984		A0								
6758	209	De Freetown à Luanda (f.s. GB4209)	3 800 000	1° 00' N	2015		GA								
6761	401	Golfe du Mexique (f.s. US401)	2 750 000	22° 46' N	1986		GA								
6807	202	Côte Est d'Amérique du Sud (f.s. BR20)	3 500 000	13° 30' S	1998		A0								
6808	21	Océan Atlantique Sud - Partie Est (f.s. GB4021)	10 000 000	19° 30' S	2015		A0								
6809	70	Océan Indien - Partie Sud (f.s. GB4070)	8 690 000	26° 55' S	2015		A0								
6813	215	De Récife à Dakar (f.s. BR19400)	3 790 000	1° 30' N	1979		A0								

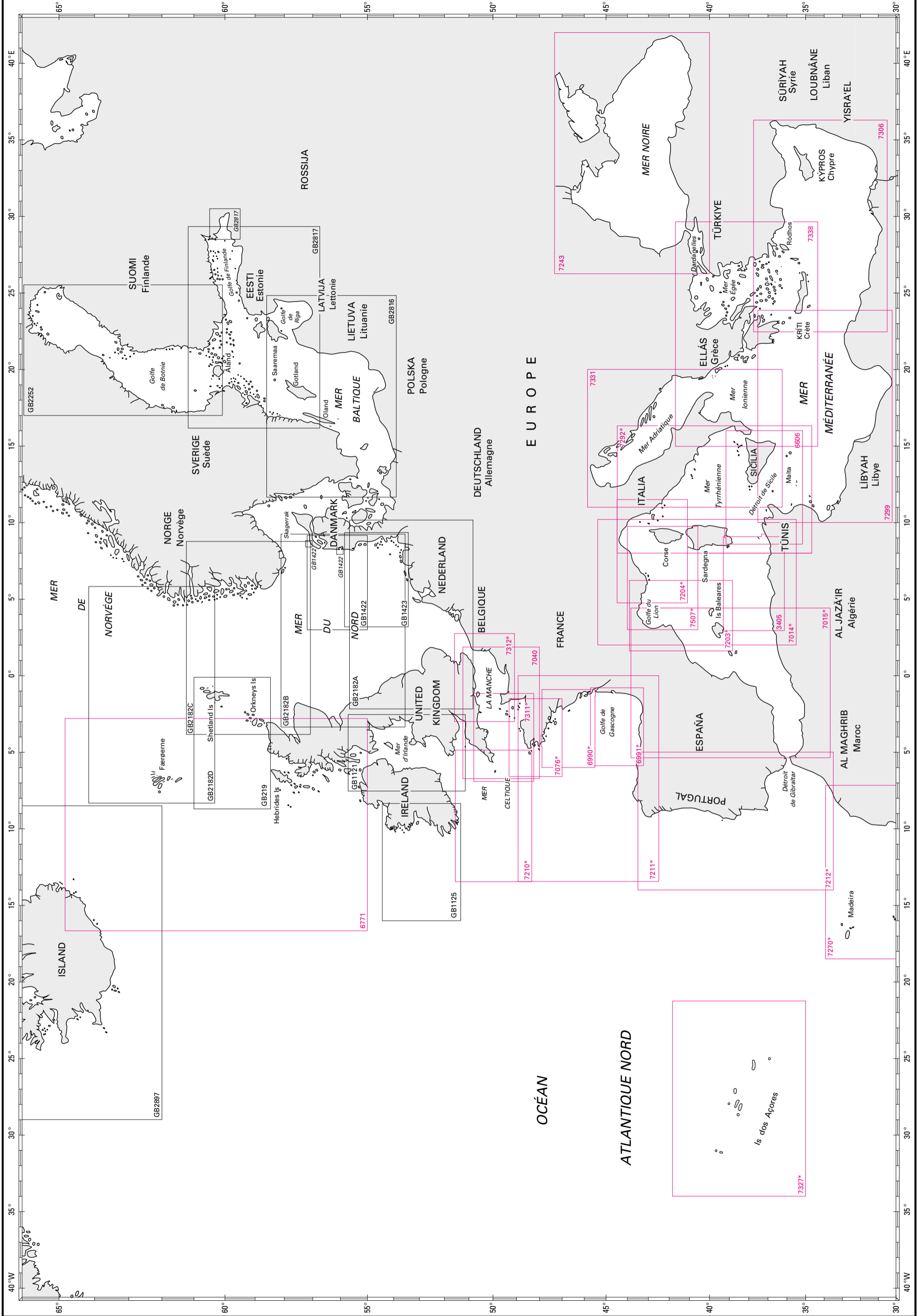
⊕ Cette carte comporte des délimitations des espaces maritimes français.

xxxx Carte disponible en totalité ou en partie sous forme d'ENC.

Cartes étrangères de complément (voir nota)

N°	Titre	Échelle 1 :	Latitude moyenne	Publ.	Édit.
GB235	Davis Strait and South East Part of Baffin Bay	1 800 000	67° 07' N	1875	2016
GB259	Baltic Sea	1 500 000	59° 25' N	1995	2016
GB2683	Barents Sea - Southern Part	2 000 000	71° 56' N	2014	2015
GB2858	Gulf of Oman to Shatt al Arab	1 500 000	26° 34' N	1983	2013
GB2897	Iceland	1 000 000	65° 25' N	2008	2015
GB3136	Svalbard-Northern part	700 000	79° 30' N	2002	2016
GB3137	Svalbard-Southern part	700 000	76° 30' N	2002	2016
GB4100	Norway to Jan Mayen	3 500 000	71° 10' N	1979	2015
GB4101	Norway to Iceland	3 500 000	64° 03' N	1979	2015
GB4112	Iceland to Greenland	3 500 000	64° 03' N	1976	2016
GB4113	Greenland and Norwegian Seas	3 500 000	71° 10' N	1976	2016
GB4200	Rio de la Plata to Cabo de Hornos	3 500 000	35° 30' S	1980	2010
GB4201	South East Coast of South America	3 500 000	28° 40' S	1976	2011
GB4203	Ascension Island and Luanda to Walvis Bay	3 500 000	15° 58' S	1972	2015
GB4204	Walvis Bay to Maputo	3 500 000	30° 22' S	1975	2015
GB4212	Drake Passage	3 500 000	74° 30' S	1985	2011
GB4213	Scotia Sea	3 500 000	61° 10' S	1985	2011
GB4404	Gulf of Maine to Strait of Belle Isle including Gulf of Saint Lawrence	3 500 000	46° 43' N	1974	2016
GB4405	Strait of Belle Isle to Davis Strait	3 500 000	56° 30' N	1977	2016
GB4406	Hudson Strait and Bay Cartouche : James Bay	3 500 000 3 500 000	59° 20' N 53° 15' N	1977	2016
GB4608	Guyaquil to Valparaiso	3 500 000	17° 30' S	1981	2010
GB4609	Valparaiso to Islas Diego Ramirez	3 500 000	45° 00' S	1981	2010
GB4615	Isla de Pascua and East Pacific Rise	3 500 000	18° 35' S	1979	2011
GB4618	Île Clipperton to Archipelago de Colon	3 500 000	0° 03' S	1984	2015
GB4802	United States and Mexico	3 500 000	23° 10' N	1983	2011
GB4811	Mexico to Ecuador	3 500 000	7° 23' N	1983	2012
GBQ6099	Maritime Security chart - Red Sea, Gulf of Aden and Arabian Sea Cartouche : Gulf of Aden	9 000 000 4 500 000	5° 30' N 13° 25' N	2009	2015

Nota : ces cartes figurent en noir sur les planches, il est rappelé que le SHOM n'assure pas leur commercialisation.



ATLANTIQUE (NORD-EST) - MER DU NORD - MER BALTIQUE - MER MÉDITERRANÉE

Cartes françaises

N°	INT	Titre	Échelle 1 :	Latitude moyenne	Publ. ou Édit.	GC ou T	Format	N°	INT	Titre	Échelle 1 :	Latitude moyenne	Publ. ou Édit.	GC ou T	Format	N°	INT	Titre	Échelle 1 :	Latitude moyenne	Publ. ou Édit.	GC ou T	Format	
3405		D'Alger à la frontière de Tunisie	584 000	37° 43' N	1935		GA	7210	1063	Atterrages de l'entrée de La Manche - Mer Celtique (f.s. GB2649)	500 000	49° 56' N	2011		A0	7312	1072	La Manche (partie Est) - Des Casquets au Pas de Calais	375 000	50° 20' N	2009		A0	
6606		Canal de Sicile	674 000	37° 10' N	2014		GA	7210L		Carte L				2014		7312L		Carte L					2014	
6771		De l'Ecosse (Scotland) à l'Islande (Island)	1 000 000	59° 55' N	2007		A0	7211	1080	Golfe de Gascogne - De Brest à Cabo Finisterre (f.s. ES4A)	1 000 000	45° 42' N	2015		A0	7327	1089	Archipel des Açores (f.s. PT41101)	1 000 000	38° 25' N	1996		A0	
6990L		De la Pointe de Penmarc'h à la Gironde	355 000	46° 42' N	2015		A0	7211L		Carte L				2015		7327L		Carte L					2014	
6990Z		Variante Zonex						7211Z		Variante Zonex														
6991		De la Gironde à Cabo Peñas	368 000	44° 28' N	2015		A0	7212	1081	De Cabo Finisterre à Casablanca (Dâr el Beïda) (f.s. PT21101)	1 000 000	38° 30' N	2007		A0	7331	306	Du Cap Bon (Ras at Tib) au Golfe de Venise Mer Adriatique, Mer Tyrrhénienne (partie Sud-Est) et Mer Ionienne (partie Ouest) (f.s. IT435)	1 000 000	41° 02' N	2014		A0	
6991L		Carte L						7212L		Carte L				2015										
6991Z		Variante Zonex												2014										
7014		Des îles Baléares à la Corse et à la Sardaigne	1 000 000	40° 26' N	2013		A0	7243	310	Mer Noire (f.s. TR10)	1 200 000	43° 40' N	2010		A0	7507	309	Du Détroit de Messina (Stretto di Messina) à la Mer de Marmara (Marmara Denizi) Mer Ionienne et Mer Egée (f.s. GR109)	1 180 000	38° 00' N	1993		A0	
7014L		Carte L						7270	1082	De Casablanca (Dâr el Beïda) au Cap Jubi - Archipel de Madère (Arquipelago da Madeira) et Îles Canaries (Islas Canarias) (f.s. ESSA)	1 000 000	30° 42' N	2006		A0	7507L		Carte L					2016	
7015		De Gibraltar aux îles Baléares (f.s. ES4C)	1 100 000	38° 45' N	1998		A0	7270L		Carte L				2015		7507Z		Variante Zonex					2016	
7015L		Carte L												2013										
7040		La Manche (f.s. GB2675)	560 000	49° 37' N	2003		A0	7292	305	De la Corse à la Sicile (Sicilia) et au Cap Bon (Ras at Tib) (f.s. IT434)	1 000 000	39° 34' N	2014		A0									
7076		De Saint-Nazaire à Saint-Malo	350 000	48° 09' N	2015		A0	7292L		Carte L				2014										
7076L		Carte L												2015										
7076Z		Variante Zonex																						
7203		Des îles Baléares (Islas Baleares) à Marseille	500 000	41° 22' N	2006		A0	7299	307	Du Cap Bon (Ras at Tib) à Ra's at Tin (f.s. GB176)	1 180 000	33° 52' N	1992		A0									
7203L		Carte L						7306	308	De Ra's at Tin à Iskenderun et à Bûr Saïd (Port-Saïd) (f.s. TR30)	1 180 000	34° 07' N	1992		A0									
7204		De Marseille à l'île d'Elbe (Isola d'Elba) et aux Bouches de Bonifacio	500 000	42° 47' N	1989		A0	7311	1071	La Manche (partie Ouest) - De Isles of Scilly et de l'île d'Ouessant aux Casquets	375 000	49° 31' N	2009		A0									
7204L		Carte L						7311L		Carte L				2016										
7204Z		Variante Zonex																						

☛ Cette carte comporte des délimitations des espaces maritimes français.

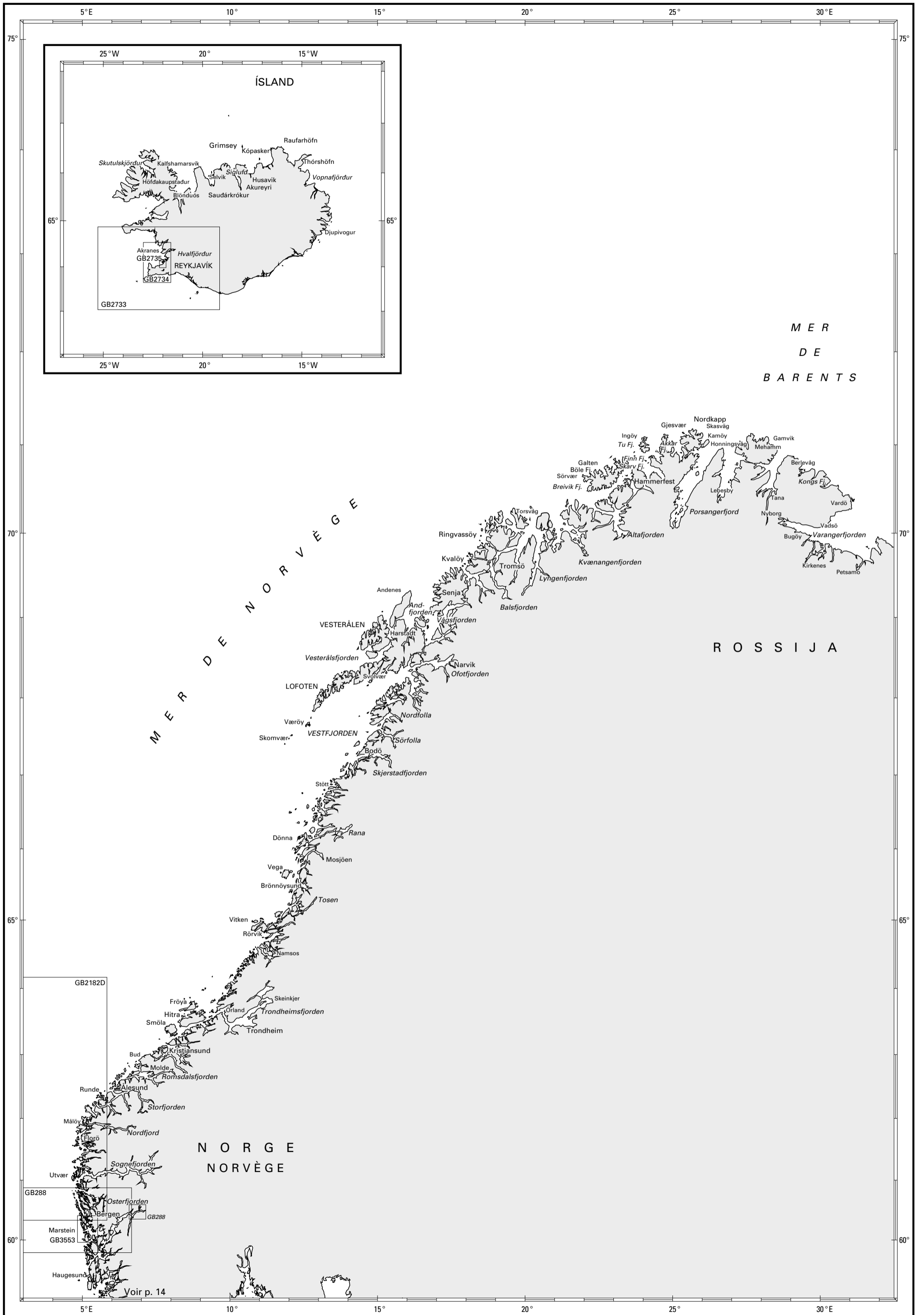
☐ Carte établie en WGS.

xxxx Carte disponible en totalité ou en partie sous forme d'ENC.

Cartes étrangères de complément (voir nota)

N°	Titre	Échelle 1 :	Latitude moyenne	Publ. Édit.
GB219	Western approaches to the Orkney and Shetland Islands	500 000	59° 44' N	1983 2012
GB1121	Irish sea with Saint George's channel and North channel	500 000	53° 26' N	1980 2000
GB1125	Western approaches to Ireland	500 000	52° 54' N	1979 1985
GB1422	Esbjerg to Hanstholm including offshore oil and gas fields	375 000	55° 06' N	2006 2016
	Cartouche : A - Hanstholm	12 500	54° 00' N	
	Cartouche : B - Hvide Sande	12 500	54° 00' N	
GB1423	Terschelling to Esbjerg	375 000	54° 00' N	2006 2016
GB2182A	North Sea - Southern sheet	750 000	53° 15' N	1973 2013
GB2182B	North Sea - Central sheet	750 000	55° 50' N	1973 2011
GB2182C	North Sea - Northern sheet	750 000	59° 09' N	1992 2013
GB2182D	Norwegian Sea - Føroyar to Bergen	750 000	62° 15' N	1980 2011
GB2252	Gulf of Bothnia	750 000	63° 01' N	1971 2013
GB2816	Baltic Sea - Southern sheet	750 000	56° 15' N	1980 2013
GB2817	Baltic Sea - Northern sheet and Gulf of Finland	750 000	58° 58' N	1995 2013
	Cartouche : Continuation to Sankt Peterburg on the same scale	750 000	60° 00' N	
GB2897	Iceland	1 000 000	65° 25' N	2008 2015

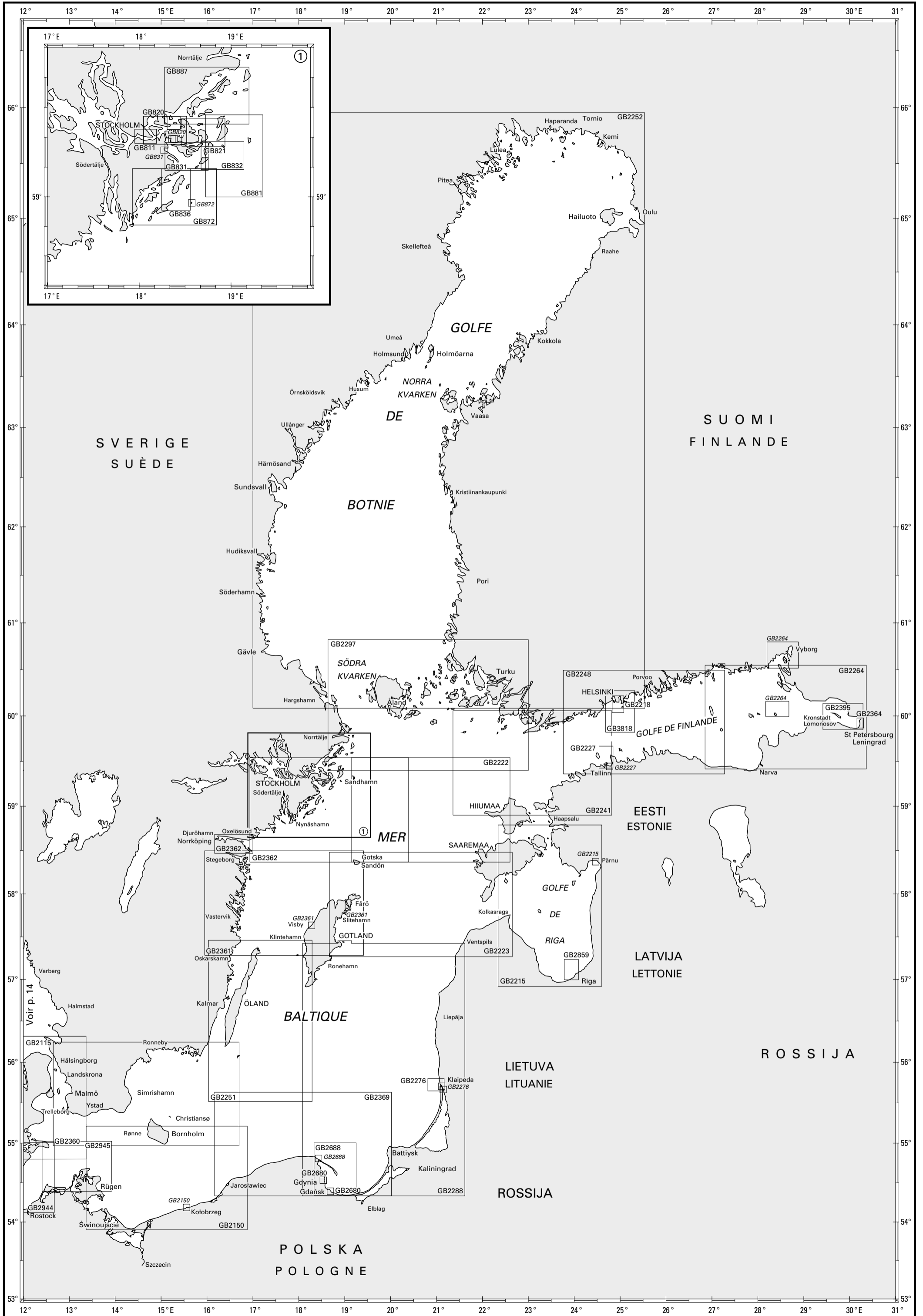
Nota : ces cartes figurent en noir sur les planches, il est rappelé que le SHOM n'assure pas leur commercialisation.



MER DE NORVÈGE - MER DE BARENTS - MER BLANCHE

Cartes étrangères de complément (voir nota)

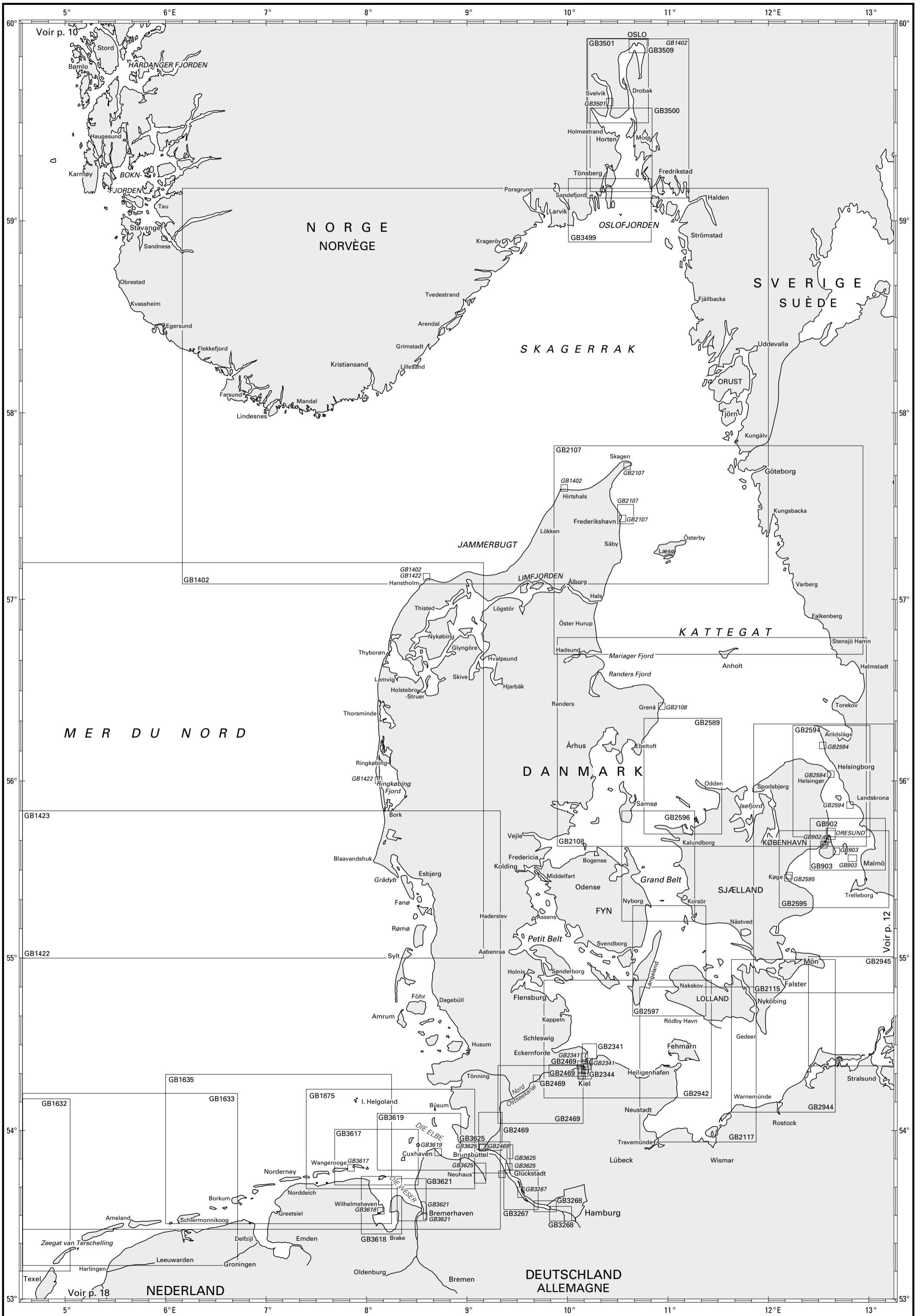
N°	Titre	Échelle 1 :	Latitude moyenne	Publ.	Édit.
GB288	Slatteroy to Mongstad including Offshore Oil Fields	200 000	60° 20' N	1999	2014
	Cartouche : Continuation to Eidfjorden	200 000	60° 28' N		
GB2182D	Norwegian Sea - Føroyar to Bergen	750 000	62° 15' N	1980	2011
GB2733	Dyrhólaey to Snæfellsjökull	300 000	64° 00' N	1999	2008
GB2734	Approaches to Reykjavík	100 000	64° 05' N	1997	2010
GB2735	Reykjavík	10 000	64° 09' N	1996	2013
GB3553	Selbjørnsfjorden to Bergen	50 000	60° 11' N	2005	2016



MER BALTIQUE - GOLFES DE BOTNIE ET DE FINLANDE

Cartes étrangères de complément (voir nota)

N°	Titre	Échelle 1 :	Latitude moyenne	Publ.	Édit.
GB811	Port of Stockolm	12 500	59° 30' N	2011	2015
GB820	Vastra Saxarfjarden to Stocklom Cartouche : A - Edsviken Cartouche : B - Stegesundet Cartouche : C - Farsta - Sundet Cartouche : D - Baggens - Staket Cartouche : E - Gustavsberg	25 000 50 000 10 000 10 000 10 000 5 000	59° 30' N 59° 24' N 59° 25' N 59° 19' N 59° 18' N 59° 19' N	2011	2016
GB821	Sandhamn to Östra Saxarfjärden Cartouche : A	25 000 25 000	59° 20' N 59° 26' N	2011	2016
GB831	Namdo fjarden Cartouche : Inre Erstaviken	25 000 25 000	59° 15' N 59° 16' N	2011	2015
GB832	Approaches to Sandhamn	25 000	59° 14' N	2011	2016
GB836	Mysigen to Jungfrufjarden including Dalarö	25 000	59° 03' N	2011	2016
GB872	Nynashamn to Dalarö Cartouche : Huvudskär	50 000 12 500	59° 00' N 58° 58' N	2011	2016
GB881	Outer Approaches to Sandhamn	50 000	59° 14' N	2011	2016
GB887	Furusund to Osterkär	50 000	59° 30' N	2011	2015
GB2115	The Sound	150 000	55° 33' N	1999	2011
GB2150	Arkona to Ustka Cartouche : Kolobrzeg	200 000 10 000	54° 33' N 54° 11' N	1974	2014
GB2215	Gulf of Riga Cartouche : A - Pärnu	200 000 25 000	57° 50' N 58° 21' N	1972	2014
GB2218	Helsinki	20 000	60° 07' N	2011	2016
GB2222	Gotska Sandön to Hiiumaa	200 000	58° 57' N	1971	2016
GB2223	Gotland to Saaremaa	200 000	57° 52' N	1970	2014
GB2227	Tallinn and approaches Cartouche : A - Tallinn - Vanasadam	27 500 7 500	59° 32' N 59° 26' N	1971	2005
GB2241	Entrance to the Gulf of Finland	200 000	59° 28' N	1972	2012
GB2248	Gulf of Finland - Western part	200 000	59° 55' N	1973	2015
GB2251	Öland to Gotland with Kalmarsund	200 000	56° 29' N	1973	2010
GB2252	Gulf of Bothnia	750 000	63° 01' N	1971	2013
GB2264	Gulf of Finland - Eastern Part Cartouche : A - Continuation to Vyborg Cartouche : B - Traffic Lanes North of Ostrov Seskar	200 000 200 000 100 000	59° 58' N 60° 39' N 60° 04' N	1975	2013
GB2276	Klaipeda and Approaches Cartouche : A - Klaipeda Cartouche : B - Continuation of Klaipeda	35 000 12 500 12 500	55° 43' N 55° 42' N 55° 39' N	1991	2015
GB2288	Rozewie to Ventspils	350 000	55° 52' N	1974	2016
GB2297	Saaristomeri and Ålands Hav	225 000	60° 06' N	1984	2012
GB2360	Falsterbo to Öland	200 000	55° 36' N	1974	2012
GB2361	Öland to Gotska Sandön Cartouche : Visby Cartouche : Fårösund	200 000 10 000 75 000	57° 53' N 57° 38' N 57° 52' N	1972	2013
GB2362	Approaches to Stockholm Cartouche : Continuation to Norrköping	200 000 200 000	58° 57' N 58° 34' N	1972	2012
GB2364	Sankt Peterburg	12 500	59° 55' N	2015	
GB2369	Darlowo to Mys Taran including Gulf of Gdansk	200 000	54° 58' N	1974	2010
GB2395	Sankt Peterburg and approaches	50 000	60° 00' N	1979	2015
GB2680	Gdynia and Gdańsk Cartouche : A - Gdynia Cartouche : B - Gdańsk	10 000 12 500	54° 31' N 54° 23' N	2001	2013
GB2688	Approaches to Gdynia and Gdańsk Cartouche : A - Approaches to Wladyslawowo Cartouche : B - Port Wladyslawowo	75 000 15 000 6 000	54° 40' N 54° 48' N 54° 48' N	2001	2015
GB2859	Approaches to the Port of Riga	25 000	57° 06' N	2014	
GB2944	Southwest Approaches to the Baltic Sea	100 000	54° 30' N	2014	2016
GB2945	Waters between Rügen and Mon	100 000	54° 30' N	2014	2016
GB3818	Approaches to Helsinki	50 000	60° 02' N	2012	2016

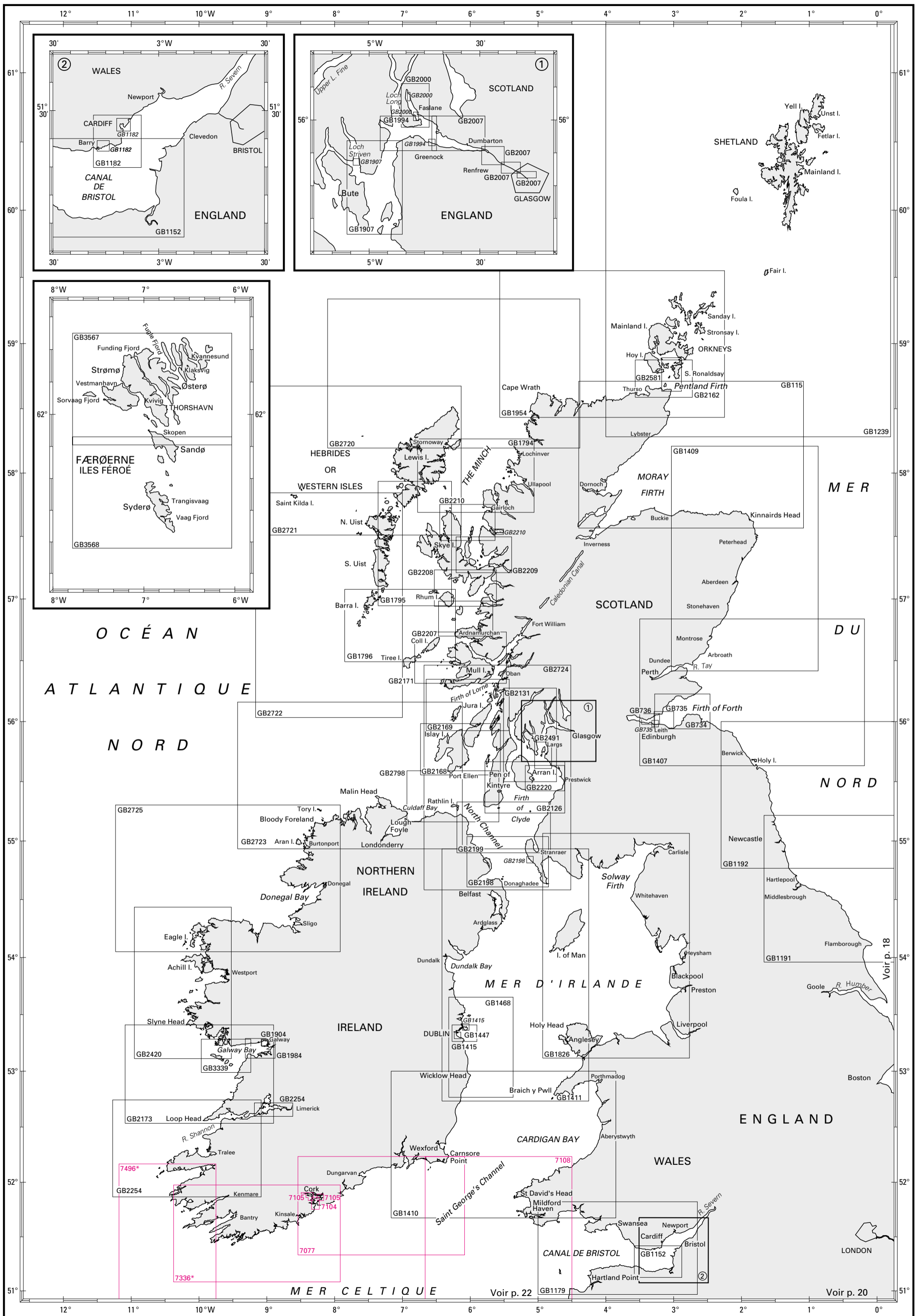


MER DU NORD - SKAGERRAK - KATTEGAT - SUND - BELTS

Cartes étrangères de complément (voir nota)

N°	Titre	Échelle 1 :	Latitude moyenne	Publ.	Édit.	N°	Titre	Échelle 1 :	Latitude moyenne	Publ.	Édit.	
GB902	København Havn			2016	2016	GB2469	Nord Ostsee Kanal (Kiel Canal)			1998	2015	
	Cartouche : A - Northern Part	10 000	55° 42' N				Cartouche : A - Nord-Ostsee-Kanal	50 000	54° 30' N			
	Cartouche : B - Southern Part	20 000	55° 39' N				Cartouche : B - Continuation of plan A	50 000	54° 00' N			
	Cartouche : C - Inderhavnsbroen Passage Span	3 500	56° 00' N				Cartouche : C - Brunsbüttel	12 500	53° 54' N			
	Cartouche : D - Knippelsbros Passage Span	2 000	56° 00' N				Cartouche : D - Rendsburg	15 000	54° 18' N			
	Cartouche : E - Langebro Passage Span	2 000	56° 00' N				Cartouche : E - Holtenau	12 500	54° 22' N			
	Cartouche : F - Bryggebroens Passage Spans	3 000	56° 00' N									
	Cartouche : G - Kalvebodbroens Passage Spans	3 000	56° 00' N				GB2589	Samsø Bælt	75 000	56° 01' N	1999	2014
	Cartouche : H - Slusen og Sjællandsbroens Passage Span	3 000	56° 00' N				GB2594	The Sound - Northern Part	75 000	55° 59' N	1999	2015
	Cartouche : I - Teglvaerksbroens Passage Span	1 500	56° 00' N				Cartouche : A - Høganæs	15 000	56° 11' N			
Cartouche : J - Avedorevaerket	14 000	56° 00' N			Cartouche : B - Helsingør Statshavn	8 000	56° 02' N					
					Cartouche : C - Landskrona	25 000	55° 51' N					
					Cartouche : D - The Sound, Routeing							
GB903	The Sound - Middle Part	50 000	55° 38' N	1998	2015	GB2595	The Sound - Southern part	75 000	56° 00' N	1999	2016	
Cartouche : A - Dragør	8 000	55° 35' N			Cartouche : A - Køge	10 000	56° 00' N					
Cartouche : B - Kalve Bridge Passage Spans	3 000				Cartouche : B - Approaches to Køge	25 000	56° 00' N					
Cartouche : C - Øresundsbroen	12 500	55° 34' N			Cartouche : C - The Sound, Routeing							
Cartouche : D - The Sound, Routeing												
GB1402	Skagerrak	360 000	58° 00' N	2000	2016	GB2596	Storebælt - Northern part	75 000	55° 31' N	1996	2016	
Cartouche : A - Continuation of Oslofjorden	360 000	58° 00' N			GB2597	Storebælt - Southern part	75 000	54° 58' N	1998	2015		
Cartouche : B - Hirtshals	15 000	58° 00' N			GB2942	Kieler Bucht	100 000	54° 30' N	2014	2016		
Cartouche : C - Hanstholm	12 500	58° 00' N			GB2944	Southwest Approaches to the Baltic Sea	100 000	54° 30' N	2014	2016		
GB1422	Esbjerg to Hanstholm including offshore oil and gas fields	375 000	55° 06' N	2006	2016	GB2945	Waters between Rügen and Mon	100 000	54° 30' N	2014	2016	
Cartouche : A - Hanstholm	12 500	54° 00' N			GB3267	The Elbe - Krautsand to Schulau	30 000	54° 00' N	2001	2016		
Cartouche : B - Hvide Sande	12 500	54° 00' N			Cartouche : Stadersand	15 000	53° 38' N					
GB1423	Terschelling to Esbjerg	375 000	54° 00' N	2006	2016	GB3268	The Elbe - Schulau to Hamburg			1998	2016	
GB1632	North Sea - DW Routes and TSS North Friesland to Vlieland	150 000	54° 00' N	2005	2015	Cartouche : A - The Elbe - Schulau to Teufelsbrück	30 000	53° 33' N				
GB1633	TSS North Friesland and GW/EMS to Vlieland and Borkum	150 000	54° 00' N	2005	2015	Cartouche : B - The Elbe - Port of Hamburg	15 000	53° 30' N				
GB1635	Borkum to Neuwerk and Helgoland	150 000	53° 49' N	2008	2016	GB3499	South Western Approaches to Oslofjorden	50 000	59° 00' N	2004	2016	
GB1875	Entrances to the Jade, Weser and Elbe	100 000	54° 00' N	2014		GB3500	Oslofjorden, Southern Part	50 000	59° 20' N	2004	2016	
GB2107	Kattegat - Northern Part	200 000	57° 15' N	2000	2016	GB3501	Oslofjorden, Northern Part	50 000	59° 45' N	2002	2013	
Cartouche : A - Approaches to Frederikshavn	50 000	57° 27' N			Cartouche : A - Svelvikstrømmen							
Cartouche : B - Skagen	12 500	57° 43' N			GB3509	Oslo Havn	10 000	59° 53' N	2013	2016		
Cartouche : C - Frederikshavn	12 500	57° 26' N			GB3617	Approaches to the Jade and Weser	50 000	53° 50' N	2001	2016		
GB2108	Kattegat - Southern Part	200 000	56° 00' N	2001	2016	Cartouche : Dove Harle	25 000	53° 46' N				
Cartouche : A - Approaches to Grenaa	25 000	56° 00' N			GB3618	The Jade - Inner Part	35 000	53° 33' N	2001	2016		
Cartouche : B - Grenaa	12 500	56° 00' N			Cartouche : A - Wilhelmshaven	15 000	53° 32' N					
Cartouche : C - The Sound, Routeing	100 000	56° 00' N			GB3619	The Elbe - Scharhörn Riff to Medemgrund	50 000	53° 56' N	2001	2016		
GB2115	The Sound	150 000	55° 33' N	1999	2011	Cartouche : Cuxhaven	12 500	53° 52' N				
GB2117	Fehmarn Belt and Mecklenburger Bucht	100 000	54° 22' N	1999	2015	GB3621	The Weser - Robbennordsteert to Nordenham including Bremerhaven	25 000	54° 00' N	2000	2016	
GB2341	Kieler Forde - Outer Part	12 500	54° 26' N	2001	2014	Cartouche : A - Bremerhaven	12 500	53° 33' N				
Cartouche : A - Olympiahafen Schilksee and Strande	6 000	54° 26' N			Cartouche : B - Continuation of Bremerhaven	12 500	53° 31' N					
Cartouche : B - Laboe	6 000	54° 24' N			GB3625	The Elbe - Belum to Krautsand	30 000	54° 00' N	2001	2016		
GB2344	Kieler Förde - Inner part	12 500	54° 21' N	2002	2014	Cartouche : A - The Oste	50 000	53° 44' N				
Cartouche : A - Plüschowhafen	6 000	54° 23' N			Cartouche : B - Brunsbüttel	15 000	53° 54' N					
Cartouche : B - Sporthafen Wik	3 000	54° 21' N			Cartouche : C - Glückstadt	10 000	53° 47' N					
Cartouche : C - Sporthafen Düsterbrook	3 000	54° 20' N			Cartouche : D - Dornbusch	30 000	54° 00' N					
Cartouche : D - Møltenort	3 000	54° 22' N			Cartouche : E - The Stör - Wewelsfleth to Hörn	30 000	54° 00' N					
Cartouche : E - Sporthafen Mönkeberg	3 000	54° 21' N			Cartouche : F - The Stör - Hörn to Itzehoe	30 000	54° 00' N					
Cartouche : F - Ostuferhafen	6 000	54° 20' N										
Cartouche : G - Ostseekai to Bahnhofskai	6 000	54° 19' N										

Nota : ces cartes figurent en noir sur les planches, il est rappelé que le SHOM n'assure pas leur commercialisation.



ÎLES BRITANNIQUES - ÎLES FÉROÉ

Cartes françaises

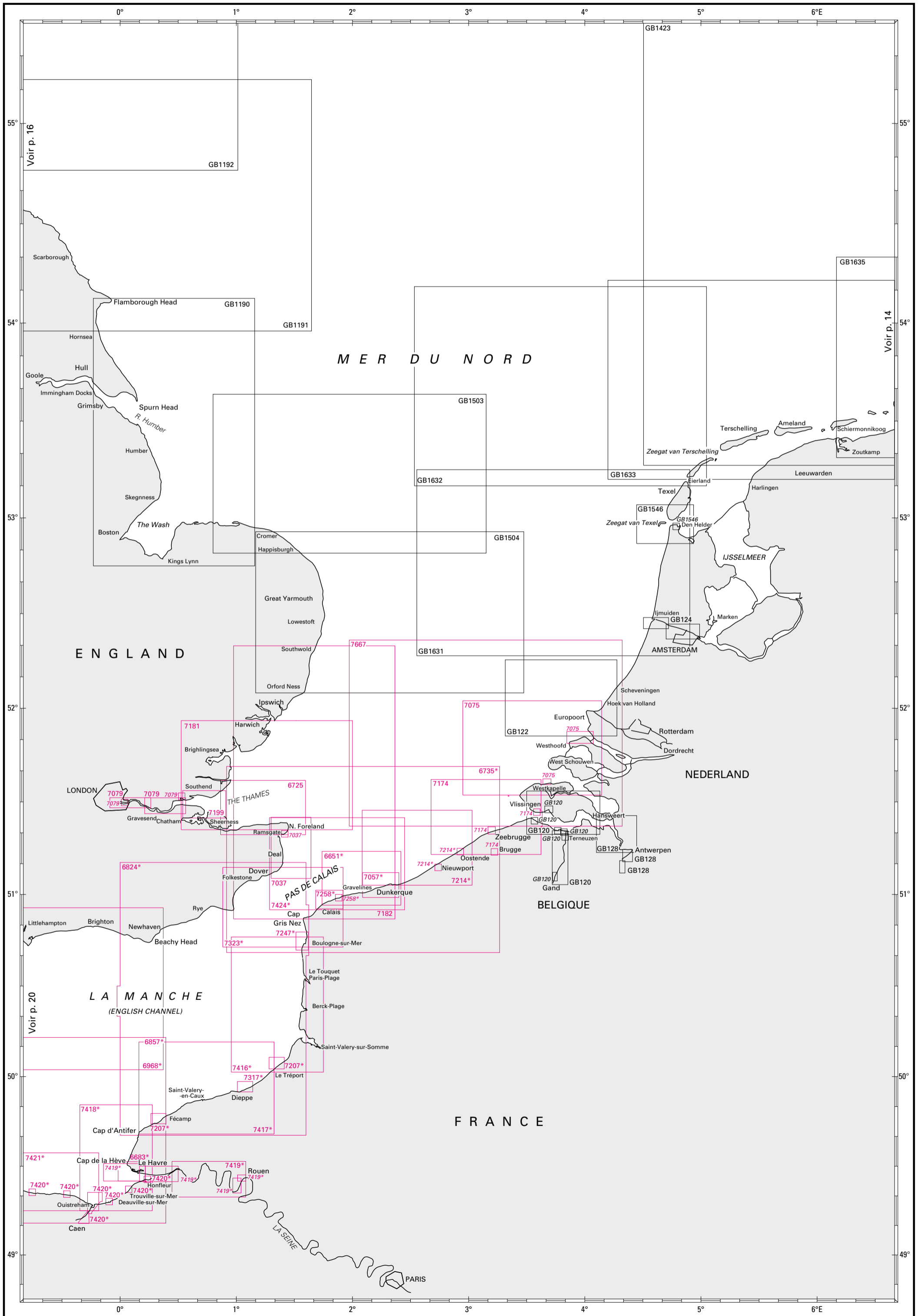
N°	INT	Titre	Échelle 1 :	Latitude moyenne	Publ. ou Édit.	GC ou T	Format
7077	1612	De Old Head of Kinsale à Tuskar Rock (f.s. GB2049)	150 000	51° 47' N	2013		A0
7104	1670	Port de Cork - Avant port et approches (f.s. GB1777)	12 500	51° 48' N	2007		GA
7105	1671	Port de Cork (f.s. GB1773) Cartouche : A - Chenal Ouest Cartouche : B - Chenal Est	12 500 12 500	51° 52' N 51° 51' N	2007		GA
7108	1611	Approches du Canal de Bristol (f.s. GB1178)	237 000	51° 03' N	2013		A0
7336	1613	De Kenmare River à Cork Harbour (f.s. GB2424)	155 000	51° 31' N	2014		A0
7336L		Carte L				2016	
7496		De Mizen Head à Dingle Bay (f.s. GB2423)	155 000	51° 29' N	2000		A0
7496L		Carte L				2016	

☐ Carte établie en WGS.

Cartes étrangères de complément (voir nota)

N°	Titre	Échelle 1 :	Latitude moyenne	Publ.	Édit.	N°	Titre	Échelle 1 :	Latitude moyenne	Publ.	Édit.
GB115	Moray Firth	200 000	58° 08' N	1978	2013	GB2007	A - River Clyde Cartouche : B - Cartouche : C - Cartouche : D -	15 000 15 000 15 000 15 000	55° 57' N 55° 54' N 55° 52' N 55° 51' N	1974	2010
GB734	Firth of Forth - Isle of May to Inchkeith	50 000	56° 05' N	1993	2013	GB2126	Approches to the Firth of Clyde	75 000	55° 27' N	1975	2004
GB735	Firth of Forth - Approches to Leith and Burntisland Cartouche : Approches to Leith and Burntisland Cartouche : Leith	25 000 10 000	56° 00' N 55° 59' N	1976	2015	GB2131	Firth of Clyde and Loch Fyne	75 000	55° 53' N	1976	2016
GB736	Firth of Forth - Granton and Burntisland to Rosyth	15 000	56° 01' N	1986	2014	GB2162	Pentland Firth and approaches	50 000	58° 43' N	1979	2009
GB1152	Bristol Channel - Nash Point to Sand Point	50 000	51° 16' N	1993	2016	GB2168	Approches to the Sound of Jura	75 000	55° 46' N	1977	2015
GB1179	Bristol channel	150 000	51° 23' N	1979	2012	GB2169	Approches to the Firth of Lorn	75 000	56° 08' N	1976	2016
GB1182	Barry and Cardiff roads with approaches Cartouche : Barry docks Cartouche : Cardiff docks	25 000 12 500 15 000	51° 24' N 51° 23' N 51° 27' N	1974	2012	GB2171	Sound of Mull and Approches	75 000	56° 31' N	1977	2016
GB1191	River Tyne to Flamborough Head	200 000	54° 35' N	1977	2015	GB2173	Loop head to Slyne head	150 000	52° 58' N	1984	
GB1192	Saint Abb's Head to the River Tyne	200 000	55° 23' N	1977	2010	GB2198	North Channel - Southern Part - Portpatrick Cartouche : Portpatrick	75 000 4 000	54° 49' N 54° 50' N	1978	2012
GB1239	Orkney and Shetland Islands	350 000	59° 51' N	2002	2013	GB2199	North Channel - Northern Part	75 000	55° 07' N	1978	2016
GB1407	Montrose to Berwick	200 000	56° 14' N	1978	2009	GB2207	Point of Ardnamurchan to the Sound of Sleat	50 000	56° 50' N	1977	2013
GB1409	Buckie to Arbroath	200 000	57° 18' N	1979	2013	GB2208	Mallaig to Canna Harbour	50 000	57° 05' N	1977	2013
GB1410	St. George's channel	200 000	52° 20' N	1980	2002	GB2209	Inner Sound	50 000	57° 21' N	1975	2016
GB1411	Irish sea - Western part	200 000	53° 50' N	1979	2016	GB2210	Approches to Inner Sound Cartouche : Continuation of Upper Loch Torridon	50 000 50 000	57° 36' N 57° 32' N	1974	2016
GB1415	Dublin Bay Cartouche : Howth	25 000 7 500	53° 20' N 53° 23' N	1977	2012	GB2220	Firth of Clyde : Pladda to Inchmarnock - Southern Sheet	36 000	55° 31' N	1975	2006
GB1447	Dublin and Dun Laoghaire Cartouche : A - Port of Dublin Cartouche : B - Port of Dublin - Entrance Channel Cartouche : C - Dun Laoghaire Harbour	7 500 7 500 7 500	53° 20' N 53° 20' N 53° 18' N	1977	2012	GB2254	Valentia island to River Shannon Cartouche : Continuation of River Shannon to Limerick	150 000 150 000	52° 18' N 52° 39' N	1981	
GB1468	Arklow to the Skerries Islands	100 000	53° 12' N	1978	2016	GB2420	Aran Islands to Broad Haven bay	150 000	53° 46' N	1984	2016
GB1794	North Minch - Southern part	100 000	57° 58' N	1978	2015	GB2491	Ardrossan to Largs	25 000	55° 42' N	1975	2015
GB1795	The Little Minch - Southern part	100 000	57° 26' N	1978	2015	GB2581	Southern approaches to Scapa Flow	26 000	58° 45' N	1982	2015
GB1796	Barra Head to Point of Ardnamurchan	100 000	56° 47' N	1978	2015	GB2720	Flannan Isles to Sule Skerry	200 000	58° 45' N	1979	2011
GB1826	Irish Sea - Eastern part	200 000	54° 05' N	1979	2015	GB2721	Saint Kilda to Butt of Lewis	200 000	58° 05' N	1979	2015
GB1904	Galway Harbour and Approches Cartouche : Continuation to New Harbour	10 000 10 000	53° 15' N 53° 15' N	2005	2011	GB2722	Skerryvore to Saint Kilda	200 000	56° 56' N	1979	2015
GB1907	Firth of Clyde - Little Cumbrae Island to Cloch Point Cartouche : Loch Striven - NATO fuel jetty	25 000 10 000	55° 49' N 55° 53' N	1975	2015	GB2723	Western approaches to the North channel	200 000	55° 32' N	1979	2015
GB1954	Cape Wrath to Pentland Firth including the Orkney Islands	200 000	58° 59' N	1982	2014	GB2724	North channel to the Firth of Lorn	200 000	55° 31' N	1979	2015
GB1984	Galway Bay	30 000	53° 12' N	1993	2011	GB2725	Blacksod bay to Tory Island	200 000	54° 40' N	1982	2016
GB1994	Approches to the River Clyde Cartouche : Greenock - Great Harbour	15 000 5 000	55° 57' N 55° 56' N	1974	2015	GB2798	Lough Foyle to Sanda Island including Rathlin Island	75 000	55° 22' N	1978	2015
GB2000	Gareloch Cartouche : A - Rhu Narrows Cartouche : B - Faslane Base	12 500 6 250 6 250	56° 02' N 56° 00' N 56° 03' N	1973	2015	GB3339	Approches to Galway Bay including the Aran Islands	50 000	53° 08' N	1981	2011
						GB3567	Foroyar (Faroe Islands) - Northern Part	100 000	62° 08' N	2012	2015
						GB3568	Foroyar (Faroe Islands) - Southern Part	100 000	61° 35' N	2012	2015

Nota : ces cartes figurent en noir sur les planches, il est rappelé que le SHOM n'assure pas leur commercialisation.



MER DU NORD - PAS DE CALAIS - LA MANCHE (EST)

Cartes françaises

N°	INT	Titre	Échelle 1 :	Latitude moyenne	Publ. ou Édit.	GC ou T	Format	N°	INT	Titre	Échelle 1 :	Latitude moyenne	Publ. ou Édit.	GC ou T	Format
6651	1481	De Calais à Dunkerque	43 100	51° 05' N	2016		A0	7247	1743	Port de Boulogne-sur-Mer	10 000	50° 44' N	2011		A0
6651G		Spéciale G. Natures de fond à jour au 1/08/2008						7247L		Carte L				2016	
6651L		Carte L													
6683	1751	Port du Havre - Entrée du chenal de Rouen	15 000	49° 28' N	2015		A0	7258	1483	Abords de Calais	15 000	50° 58' N	2015		A0
6683L		Carte L						7258L		Cartouche : A - Port de Calais	7 500	50° 57' N			2015
										Carte L					
6725	1562	Estuaire de la Tamise, partie Sud (f.s. GB1607)	50 000	51° 28' N	2014		A0	7317	1745	Port de Dieppe	12 500	49° 56' N	2006		A1
								7317L		Carte L					2012
6735	1512	Pas de Calais - De Boulogne-sur-Mer à Zeebrugge - Estuaire de la Tamise (Thames)	150 000	51° 11' N	2012		A0	7323	1741	Pas de Calais - De Boulogne-sur-Mer à Calais et de Dungeness à Dover (f.s. GB1892)	74 300	50° 55' N	2015		A0
6735L		Carte L						7323G		Spéciale G. Natures de fond à jour au 1/12/2003					2015
								7323L		Carte L					
6824	1704	Du Cap d'Antifer au Cap Gris-Nez - De Newhaven à Dover	150 000	50° 25' N	2006		A0	7416	1742	Abords Sud de Boulogne-sur-Mer - Du Tréport à Boulogne-sur-Mer	75 000	50° 23' N	2016		A0
6824L		Carte L						7416G		Spéciale G. Natures de fond à jour au 01/07/2000					2016
								7416L		Carte L					
6857	1705	Du Cap de la Hague à Fécamp - Baie de Seine	154 000	49° 41' N	2012		A0	7417		Abords de Fécamp et de Dieppe - Du Cap d'Antifer à Dieppe	75 900	49° 56' N	2006		A0
6857L		Carte L						7417G		Spéciale G. Natures de fond à jour au 15/10/2006					2014
								7417L		Carte L					
6968	1703	De Anvil Point à Beachy Head (f.s. GB2450)	150 000	50° 25' N	2016		A0	7418	1750	Abords du Havre et d'Antifer - Embouchure de la Seine - De Ouistreham au Cap d'Antifer	60 000	49° 32' N	2007		A0
6968L		Carte L						7418G		Spéciale G. Natures de fond à jour au 15/07/2007					2015
								7418L		Carte L					
7037	1563	De Dover à North Foreland (f.s. GB1828)	37 500	51° 16' N	2016		A0	7419	1752	La Seine - Du Havre à Rouen			2007		A0
		Cartouche : A - Ramsgate	5 000	51° 19' N						Cartouche : 1	30 000	49° 26' N			
										Cartouche : 2	60 100	49° 26' N			
										Cartouche : 3	60 100	49° 28' N			
										Cartouche : A - Port de Rouen	15 000	49° 24' N			
										Cartouche : B - Port de Rouen	15 000	49° 26' N			2015
										Carte L					
7057	1482	Dunkerque	20 000	51° 03' N	2015		A0	7420	1759	Ports en Baie de Seine			2006		A0
7057L		Carte L								Cartouche : A - Port de Grandcamp - Maisy	10 000	49° 23' N			
										Cartouche : B - Port de Port-en-Bessin	10 000	49° 21' N			
										Cartouche : C - Port de Courseulles-sur-Mer	10 000	49° 20' N			
										Cartouche : D - Rade de Caen - Port de Ouistreham	17 500	49° 17' N			
										Cartouche : E - Port de Caen	17 500	49° 12' N			
										Cartouche : F - Port de Dives-sur-Mer - Port Guillaume	10 000	49° 18' N			
										Cartouche : G - Port de Deauville - Trouville	10 000	49° 22' N			
										Cartouche : H - Port de Honfleur	10 000	49° 25' N			2014
										Carte L					
7075	1473	De Westkapelle à Maasvlakte (f.s. GB/NL110)	75 000	51° 45' N	2015		A0	7421		De la Pointe de La Percée à Ouistreham	48 100	49° 24' N	2005		A0
		Cartouche : A - Noordland - Roompotsluis	40 000	51° 36' N				7421G		Spéciale G. Natures de fond à jour au 01/04/2003					2016
		Cartouche : B - De Slijkgat à Stellendam	50 000	51° 50' N				7421L		Carte L					
7079	1574	Cours de la Tamise - De Hole Haven à London Bridge (f.s. GB2484)			2013		GA	7424	1564	Pas de Calais - De Calais à Dunkerque et de Dover à North Foreland (f.s. GB323)	73 900	51° 09' N	2016		A0
		Cartouche : A - De Hole Haven à Purfleet	25 000	51° 29' N				7424L		Carte L					2016
		Cartouche : B - De Purfleet à London Bridge	25 000	51° 28' N											
		Cartouche : C - Hole Haven Creek (suite)	25 000	51° 31' N											
		Cartouche : D - Barrière sur la Tamise (Thames tidal barrier)	5 000	51° 29' N											
7174	1474	Embouchure de l'Escaut occidental (Westerschelde) - De Oostende à Westkapelle (f.s. BE101)	60 000	51° 25' N	2016		A0	7667	1416	Des bancs West Hinder et Outer Gabbard à Vlissingen et Scheveningen (f.s. NL/GB1630)	147 000	51° 52' N	2014		A0
		Cartouche : A - Vlissingen	25 000	51° 26' N											
		Cartouche : B - Zeebrugge	20 000	51° 20' N											
		Cartouche : C - Brugge	15 000	51° 13' N											
7181	1561	De Harwich à North Foreland (Estuaire de la Tamise) (f.s. GB1183)	100 000	51° 38' N	2014		A0								
7182	1511	Approches de l'estuaire de la Tamise (f.s. GB1610)	150 000	51° 35' N	2013		A0								
7199	1572	Cours de la Tamise - De l'embouchure à Hole Haven (f.s. GB1185)	25 000	51° 29' N	2015		A0								
7207	1744	Ports de Fécamp et du Tréport			2006		A0								
		Cartouche : A - Le Tréport	12 500	50° 04' N											
		Cartouche : B - Fécamp	12 500	49° 45' N											2016
		Carte L													
7214	1480	De Dunkerque à Oostende (f.s. BE102D)	60 000	51° 15' N	2016		A0								
		Cartouche : A - Nieuwpoort	20 000	51° 08' N											
		Cartouche : B - Oostende	15 000	51° 13' N											
		Carte L													2016
7214L															

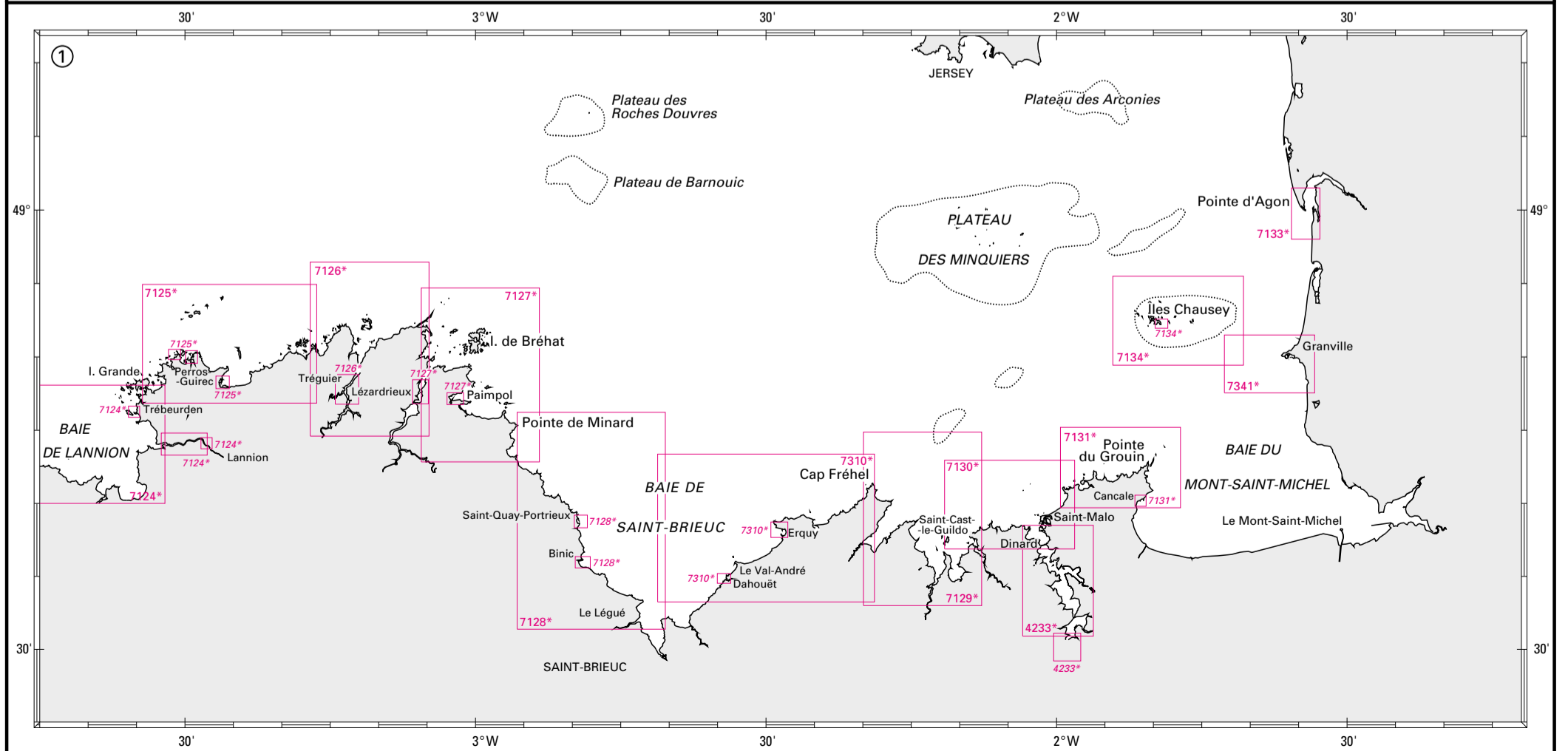
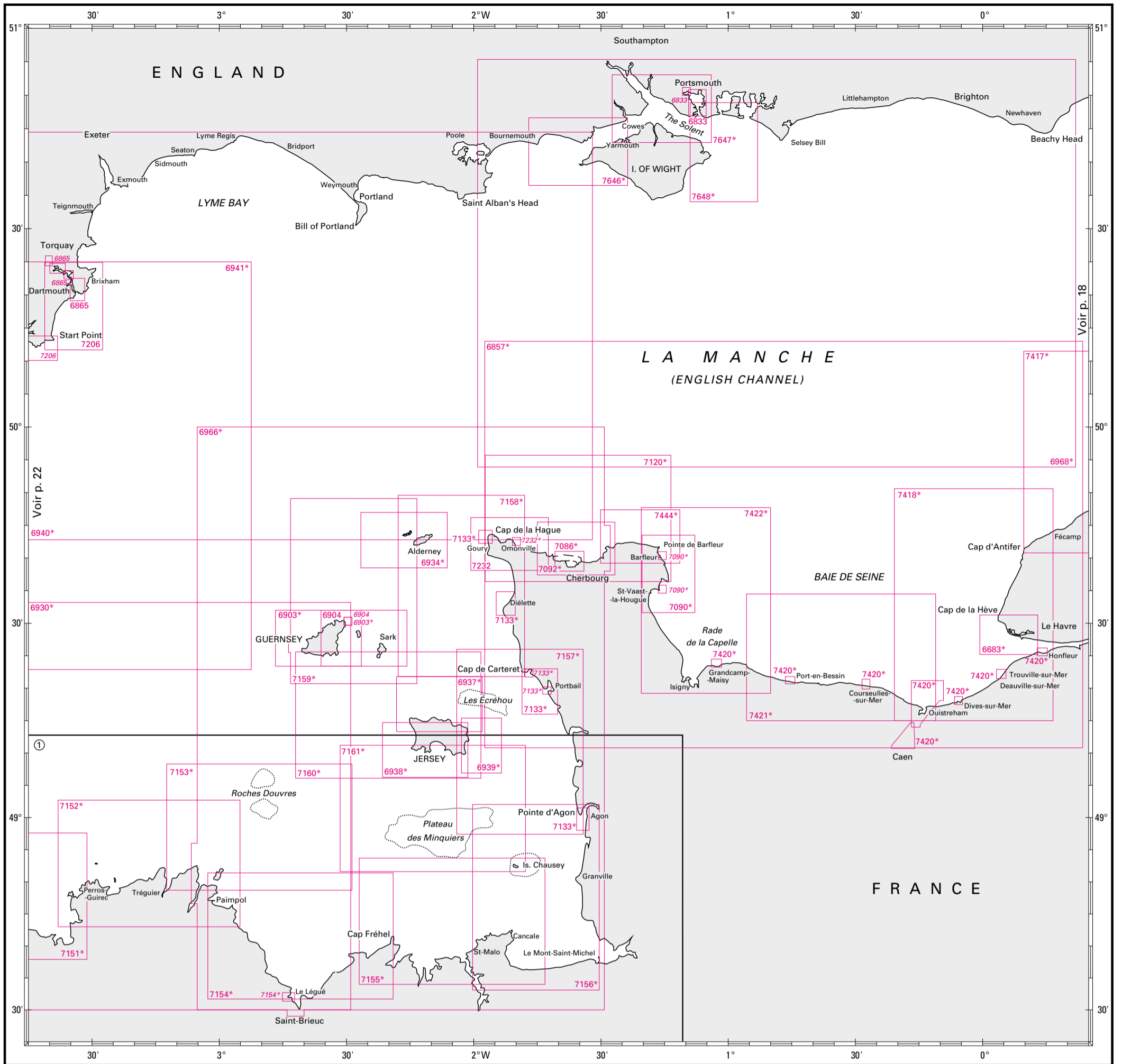
☉ Cette carte comporte des délimitations des espaces maritimes français.

☐ Carte établie en WGS.

xxxxx Carte disponible en totalité ou en partie sous forme d'ENC.

Cartes étrangères de complément (voir nota)

N°	Titre	Échelle 1 :	Latitude moyenne	Publ.	Édit.	N°	Titre	Échelle 1 :	Latitude moyenne	Publ.	Édit.
GB120	Vlissingen to Baalhoek and Gent - Terneuzen Canal	40 000	51° 26' N	2010	2014	GB1191	River Tyne to Flamborough Head	200 000	54° 35' N	1977	2015
	Cartouche : A - Breskens	20 000	51° 20' N			GB1192	Saint Abb's Head to the River Tyne	200 000	55° 23' N	1977	2010
	Cartouche : B - Braakmanhaven	25 000	51° 20' N			GB1423	Terschelling to Esbjerg	375 000	54° 00' N	2006	2016
	Cartouche : C - Terneuzen Anchorage	20 000	51° 20' N			GB1503	Outer Dowsing to Smiths Knoll including Indefatigable Banks	150 000	53° 13' N	1977	2016
	Cartouche : D - Continuation to Gent	40 000	51° 20' N			GB1504	Cromer to Orford Ness	150 000	52° 30' N	1977	2015
	Cartouche : E - Gent	25 000	51° 20' N			GB1546	Zeegat Van Texel and Den Helder Roads	30 000	52° 58' N	2001	2015
	Cartouche : F - Approaches to Terneuzen	25 000	51° 20' N				Cartouche : Den Helder	15 000	52° 57' N		
	Cartouche : G - Vlissingen Oost (Sloehaven)	25 000	51° 20' N			GB1631	DW Routes to Ijmuiden and Texel	150 000	52° 46' N	2005	2013
	Cartouche : H - Terneuzen	25 000	51° 20' N			GB1632	North Sea - DW Routes and TSS North Friesland to Vlieland	150 000	54° 00' N	2005	2015
	Cartouche : I - Vlissingen	25 000	51° 20' N			GB1633	TSS North Friesland and GW/EMS to Vlieland and Borkum	150 000	54° 00' N	2005	2015
GB122	Approaches to Europoort and Hoek Van Holland	60 000	52° 03' N	2000	2016	GB1635	Borkum to Neuwerk and Helgoland	150 000	53° 49' N	2008	2016
GB124	Noordzeekanaal, including Ijmuiden, Zaandam and Amsterdam (Part A)	15 000	52° 27' N	1995	2015						
	Cartouche : Part B : Continuation of Noordzeekanaal	20 000	52° 24' N								
GB128	Baalhoek to Wintam			2010	2016						
	Cartouche : A - Baalhoek to Antwerp	30 000	51° 19' N								
	Cartouche : B - Antwerp to Hoboken	15 000	51° 28' N								
	Cartouche : C - Hoboken to Wintam	10 000	51° 09' N								
GB1190	Flamborough Head to Blakeney Point	150 000	53° 26' N	1977	2016						



LA MANCHE (CENTRE)

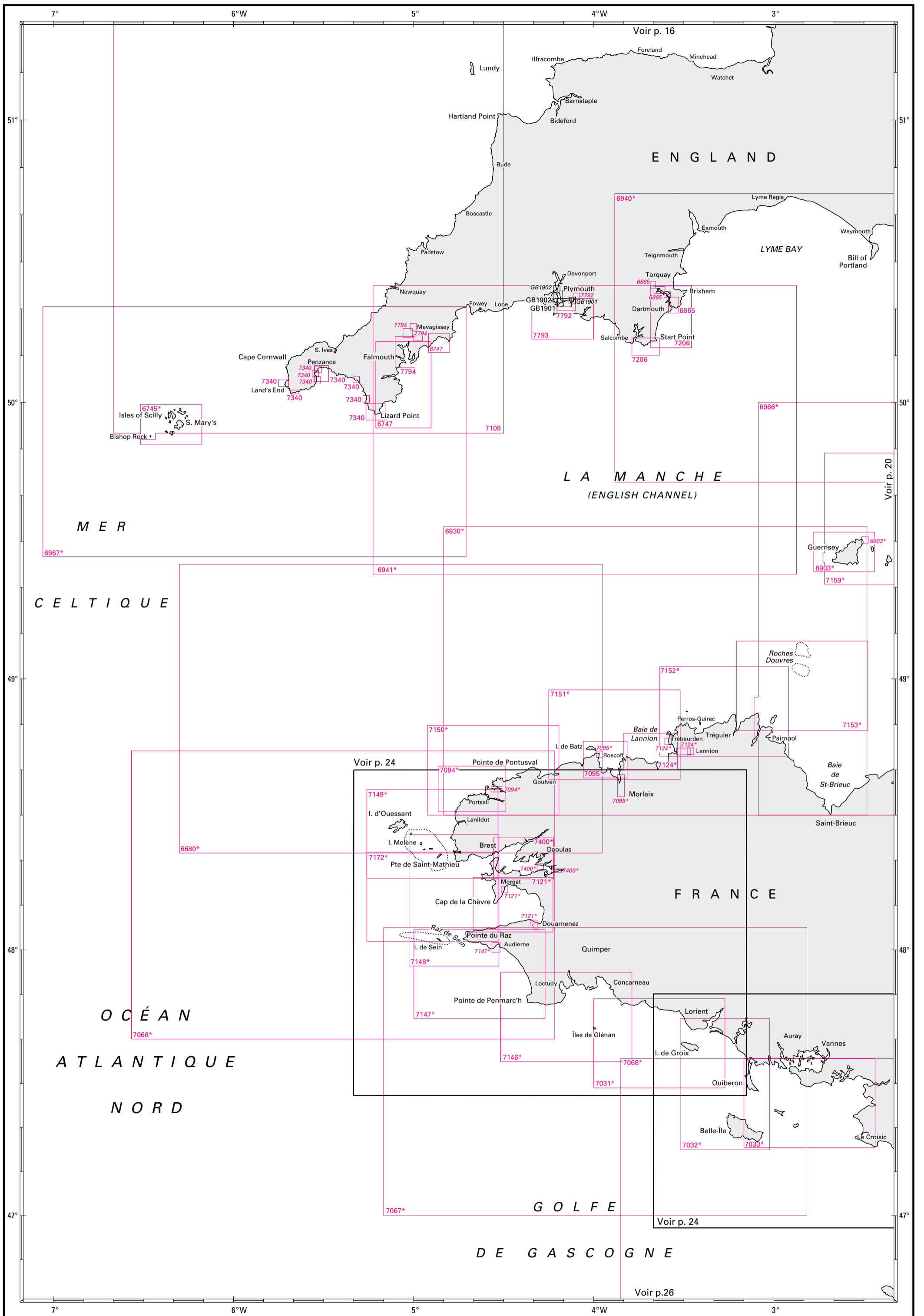
Cartes françaises

N°	INT	Titre	Échelle 1 :	Latitude moyenne	Publ. ou Édit.	GC ou T	Format	N°	INT	Titre	Échelle 1 :	Latitude moyenne	Publ. ou Édit.	GC ou T	Format
4233 ☐		La Rance - De Saint-Malo à l'Ecluse du Châtelier Cartouche : Du Chêne vert à l'Ecluse du Châtelier Carte L	15 000	48° 34' N	2016		GA	7134 ☐		Iles Chausey Cartouche : A - Sound de Chausey Carte L	15 000 5 000	48° 52' N 48° 52' N	2008		A0
4233L			15 000	48° 30' N		2016		7134L						2014	
6683 ☐	1751	Port du Havre - Entrée du chenal de Rouen Carte L	15 000	49° 28' N	2015		A0	7151 ☐		De l'anse de Kernic à l'île Grande Carte L	48 700	48° 48' N	2008		A0
6683L						2015		7151L						2014	
6833 ☐	1732	Port de Portsmouth (f.s. GB2631) Cartouche : A - Fareham Lake (suite)	7 500 7 500	50° 48' N 50° 50' N	2016		GA	7152 ☐		De l'île Grande à l'île de Bréhat Carte L	48 700	48° 52' N	2008		A0
								7152L						2014	
6857 ☉ ☐	1705	Du Cap de la Hague à Fécamp - Baie de Seine Carte L	154 000	49° 41' N	2012		A0	7153 ☐		De l'île de Bréhat au Plateau des Roches Douvres Carte L	48 600	48° 58' N	2008		A0
6857L						2014		7153L						2014	
6865 ☐	1723	Port de Dartmouth (f.s. GB2253) Cartouche : A - River Dart jusqu'à Blackness Point Cartouche : B - River Dart - De Blackness Point à Berry Rock Cartouche : C - River Dart jusqu'à Totnes	6 250 6 250 12 500	50° 20' N 50° 23' N 50° 24' N	2016		A0	7154 ☐		De l'île de Bréhat au Cap Fréhel - Baie de Saint-Brieuc Cartouche : Port du Légue Carte L	48 800 10 000	48° 41' N 48° 32' N	2008		A0
								7154L						2013	
6903 ☐		Guernsey et Herm (f.s. GB807) Cartouche : A - Beaucette Marina Carte L	25 000 15 000	49° 27' N 49° 30' N	2016		GA	7155 ☐		Du Cap Fréhel à la Pointe du Grouin - Approches de Saint-Malo Carte L	48 800	48° 44' N	2008		A0
6903L						2016		7155L						2016	
6904 ☐		Guernesey Est, Herm et Sark (f.s. GB808) Cartouche : Marina Beaucette	25 000 15 000	49° 27' N 49° 30' N	2016		GA	7156 ☉ ☐		De la Pointe du Grouin à la Pointe d'Agon - Baie du Mont-Saint-Michel - Iles Chausey Spéciale G. Natures de fond à jour au 01/01/2009 Carte L	48 800	48° 47' N	2009		A0
								7156G 7156L						2014	
6930 ☉ ☐	1707	Des Roches de Portsall au plateau des Roches Douvres Carte L	150 000	49° 01' N	2009		A0	7157 ☉ ☐		De la Pointe d'Agon au Cap de Carteret - Passage de la Déroute Spéciale G. Natures de fond à jour au 15/07/2007 Carte L	48 400	49° 11' N	2014		A0
6930L						2016		7157G 7157L						2014	
6934 ☐		Alderney (Aurigny) et les Casquets (f.s. GB60) Carte L	25 000	49° 42' N	2005		GA	7158 ☉ ☐		Du Cap de Carteret au Cap de la Hague - Raz Blanchard Spéciale G. Natures de fond à jour au 15/10/2016 Carte L	50 000	49° 35' N	2008		A0
6934L						2015		7158G 7158L						2016	
6937 ☐		Jersey - Côte Nord (f.s. GB1136) Carte L	25 000	49° 17' N	2005		GA	7159 ☉ ☐		De Guernsey, Herm et Sark à Alderney - Bancs des Casquets Carte L	50 000	49° 34' N	2008		A0
6937L						2012		7159L						2016	
6938 ☐		Abords de Saint Hélier (f.s. GB1137) Carte L	25 000	49° 10' N	2014		GA	7160 ☉ ☐		De Jersey à Guernsey Carte L	50 000	49° 15' N	2014		A0
6938L						2014		7160L						2014	
6939 ☐		Jersey - Côte Est (f.s. GB1138) Carte L	25 000	49° 11' N	2014		A1	7161 ☉ ☐		Des îles Chausey à Jersey - Plateau des Minquiers Carte L	48 500	49° 01' N	2014		A0
6939L						2014		7161L						2014	
6940 ☉ ☐	1702	De Start Point à the Needles (f.s. GB2454) Carte L	150 000	50° 21' N	2011		A0	7206 ☐		De Salcombe à Brixham (f.s. GB1634) Cartouche : A - De Salcombe à Start Point	25 000 25 000	50° 18' N 50° 11' N	2014		A0
6940L						2015									
6941 ☉ ☐	1701	De Lizard Point à Dartmouth (f.s. GB442) Carte L	154 000	49° 53' N	2004		A0	7232 ☐		Du Nez de Jobourg à la Pointe de Nacqueville Cartouche : A - Abords d'Omonville-La-Rogue	20 000 7 500	49° 42' N 49° 42' N	2013		A0
6941L						2013									
6966 ☉ ☐	1706	Des Héaux-de-Bréhat au Cap Lévi Carte L	155 000	49° 16' N	2015		A0	7310 ☐		Baie de Saint-Brieuc (partie Est) - De Dahouët au Cap Fréhel Cartouche : A - Port de Dahouët Cartouche : B - Port d'Erquy Carte L	25 000 7 500 7 500	48° 38' N 48° 34' N 48° 38' N	2008		A0
6966L						2015		7310L						2014	
6968 ☉ ☐	1703	De Anvil Point à Beachy Head (f.s. GB2450) Carte L	150 000	50° 25' N	2016		A0	7341 ☐		Abords de Granville Carte L	15 000	48° 49' N	2008		A1
6968L						2016		7341L						2014	
7086 ☐		Rade de Cherbourg Carte L	7 500	49° 39' N	2016		A0	7417 ☐		Abords de Fécamp et de Dieppe - Du Cap d'Antifer à Dieppe Spéciale G. Natures de fond à jour au 15/10/06 Carte L	75 900	49° 56' N	2006		A0
7086L						2016		7417G 7417L						2014	
7090 ☐		De la Pointe de Barfleur à Saint-Vaast-la-Hougue Cartouche : A - Port de Barfleur Cartouche : B - Port de Saint-Vaast-la-Hougue Carte L	20 000 7 500 7 500	49° 37' N 49° 40' N 49° 35' N	2006		A0	7418 ☐	1750	Abords du Havre et d'Antifer - Embouchure de la Seine de Ouistreham au Cap d'Antifer Spéciale G. Natures de fond à jour au 15/07/2007 Carte L	60 000	49° 32' N	2007		A0
7090L						2013		7418G 7418L						2015	
7092 ☐	1753	De la Pointe de Nacqueville au Cap Lévi - Rade de Cherbourg Carte L	20 000	49° 41' N	2015		A0	7420 ☐	1759	Ports en Baie de Seine Cartouche : A - Port de Grandcamp - Maisy Cartouche : B - Port de Port-en-Bessin Cartouche : C - Port de Courseulles-sur-Mer Cartouche : D - Rade de Caen - Port de Ouistreham Cartouche : E - Port de Caen Cartouche : F - Port de Dives-sur-Mer - Port Guillaume Cartouche : G - Port de Deauville - Trouville Cartouche : H - Port de Honfleur Carte L	10 000 10 000 10 000 17 500 17 500 10 000 10 000	49° 23' N 49° 21' N 49° 20' N 49° 17' N 49° 12' N 49° 18' N 49° 22' N 49° 25' N	2006		A0
7092L						2015		7420L						2014	
7120 ☐		Abords de Cherbourg - Du Cap de La Hague à la Pointe de Barfleur Spéciale G. Natures de fond à jour au 15/08/2008 Carte L	47 800	49° 46' N	2008		A0	7421 ☐		De la Pointe de La Percée à Ouistreham Spéciale G. Natures de fond à jour au 01/04/2003 Carte L	48 100	49° 24' N	2005		A0
7120G 7120L						2014		7421G 7421L						2016	
7124 ☐		Baie de Lannion - De la Pointe de Primel à l'île Grande Cartouche : A - Le Légue (Rivière de Lannion) Cartouche : B - Port de Lannion (Le Légue) Cartouche : C - Port de Trébeurden Carte L	20 000 20 000 7 500 7 500	48° 44' N 48° 44' N 48° 46' N	2008		A0	7422 ☐		De la Pointe de Barfleur à La Pointe de La Percée - Iles Saint-Marcouf Spéciale G. Natures de fond à jour au 01/04/2003 Carte L	48 000	49° 33' N	2006		A0
7124L						2014		7422G 7422L						2014	
7125 ☐		Abords de Perros-Guirec - Les Sept îles - De l'île Grande à l'île Balanec Cartouche : A - Mouillages de Trégastel Cartouche : B - Port de Ploumanac'h Cartouche : C - Port de Perros-Guirec Carte L	20 000 10 000 10 000 10 000	48° 50' N 48° 50' N 48° 48' N	2014		A0	7444 ☐		Du Cap Lévi à Barfleur Carte L	20 000	49° 43' N	2016		A0
7125L						2014		7444L						2016	
7126 ☐		De l'île Balanec aux Héaux-de-Bréhat - Cours du Jaudy Cartouche : A - Port de Tréguier Carte L	20 000 7 500	48° 50' N 48° 47' N	2012		A0	7646 ☐	1729	The Solent approches Ouest (f.s. GB2035) Carte L	25 000	50° 41' N	2014		A0
7126L						2014		7646L						2016	
7127 ☐	1755	Abords de l'île de Bréhat - Anse de Paimpol - Entrée du Trieux Cartouche : A - Port de Lézardrieux - Le Trieux Cartouche : B - Port de Paimpol Carte L	20 000 10 000 10 000	48° 48' N 48° 47' N 48° 47' N	2014		A0	7647 ☐	1730	The Solent et Southampton Water (f.s. GB2036) Carte L	25 000	50° 47' N	2016		A0
7127L						2015		7647L						2016	
7128 ☐		Baie de Saint-Brieuc (partie Ouest) - De la Pointe de la Tour à l'Anse d'Yffiniac Cartouche : A - Port de Saint-Quay-Portrieux Cartouche : B - Port de Binic Carte L	25 000 7 500 7 500	48° 38' N 48° 38' N 48° 35' N	2016		A0	7648 ☐	1731	The Solent - Approches Est (f.s. GB2037) Carte L	25 000	50° 41' N	2016		A0
7128L						2016		7648L						2016	
7129 ☐		Du Cap Fréhel à Saint-Briac-sur-Mer Carte L	20 000	48° 38' N	2007		A0								
7129L						2014									
7130 ☐	1754	Abords de Saint-Malo - De l'île des Hébihens à la Pointe de la Varde Carte L	15 000	48° 39' N	2002		A0								
7130L						2014									
7131 ☐		Du Hâvre de Rothéneuf à Cancale Cartouche : A - Port de Cancale Carte L	20 000 7 500	48° 42' N 48° 40' N	2016		A1								
7131L						2016									
7133 ☐		Ports de la côte Ouest du Cotentin Cartouche : A - Abords de Goury Cartouche : B - Abords de Diélette Cartouche : C - Abords de Carteret et Portbail Cartouche : D - Carteret Cartouche : E - Portbail Cartouche : F - Havre de Regnéville Carte L	10 000 15 000 20 000 10 000 10 000 15 000	49° 43' N 49° 33' N 49° 19' N 49° 22' N 49° 19' N 48° 59' N	2009		A0								
7133L						2014									

☉ Cette carte comporte des délimitations des espaces maritimes français.

☐ Carte établie en WGS.

xxxxx Carte disponible en totalité ou en partie sous forme d'ENC.



LA MANCHE (OUEST)

Cartes françaises

N°	INT	Titre	Échelle 1 :	Latitude moyenne	Publ. ou Édit.	GC ou T	Format	N°	INT	Titre	Échelle 1 :	Latitude moyenne	Publ. ou Édit.	GC ou T	Format
6680	1708	De l'île d'Ouessant à l'île de Batz	150 000	48° 53' N	2003		A0	7124		Baie de Lannion - De la Pointe de Primel à l'île Grande	20 000	48° 44' N	2008		A0
6680L		Carte L								Cartouche : A - Le Léguer (Rivière de Lannion)	20 000	48° 44' N			
6745		Iles Scilly (f.s. GB34)	25 000	49° 55' N	2014		GA			Cartouche : B - Port de Lannion (Le Léguer)	7 500	48° 44' N			
6745L		Carte L								Cartouche : C - Port de Trébeurden	7 500	48° 46' N			
6747	1719	Approches de Falmouth (f.s. GB154)	35 000	50° 03' N	2015		GA	7124L		Carte L					2014
		Cartouche : A - De Nare Head à Dodman Point (suite)	35 000	50° 12' N											
6865	1723	Port de Dartmouth (f.s. GB2253)	6 250	50° 20' N	2016		A0	7146G		De la Pointe de Penmarc'h à la Pointe de Trévignon	49 700	47° 44' N	2009		A0
		Cartouche : A - River Dart jusqu'à Blackness Point	6 250	50° 23' N				7146L		Spéciale G. Natures de fond à jour au 01/07/2010					2015
		Cartouche : B - River Dart - De Blackness Point à Berry Rock	12 500	50° 24' N						Carte L					
		Cartouche : C - River Dart jusqu'à Totnes	12 500	50° 25' N											
6903		Guernsey et Herm (f.s. GB807)	25 000	49° 27' N	2016		GA	7147G		De la Chaussée de Sein à la Pointe de Penmarc'h - Baie d'Audierne	50 000	47° 54' N	2008		A0
6903L		Cartouche : A - Beauvette Marina	15 000	49° 30' N				7147L		Cartouche : A - Port d'Audierne	12 500	48° 00' N			
		Carte L								Spéciale G. Natures de fond à jour au 01/07/2009					2012
6930	1707	Des Roches de Portsall au plateau des Roches Douvres	150 000	49° 01' N	2009		A0	7148	1831	Du Goulet de Brest à la Chaussée de Sein	49 300	48° 11' N	2008		A0
6930L		Carte L						7148L		Carte L					2015
6940	1702	De Start Point à the Needles (f.s. GB2454)	150 000	50° 21' N	2011		A0	7149		Du Goulet de Brest à Portsall - Ile d'Ouessant	49 100	48° 25' N	2015		A0
6940L		Carte L						7149G		Spéciale G. Natures de fond à jour au 01/12/2003					2015
6941	1701	De Lizard Point à Dartmouth (f.s. GB442)	154 000	49° 53' N	2004		A0	7150		De Portsall à l'anse de Kernic	50 000	48° 39' N	2008		A0
6941L		Carte L						7150L		Carte L					2014
6966	1706	Des Héaux-de-Bréhat au Cap Lévi	155 000	49° 16' N	2015		A0	7151		De l'anse de Kernic à l'île Grande	48 700	48° 47' N	2008		A0
6966L		Carte L						7151L		Carte L					2014
6967	1700	De Saint Agnes Head à Dodman Point - Isles of Scilly (f.s. GB2565)	153 000	49° 54' N	2013		A0	7152		De l'île Grande à l'île de Bréhat	48 700	48° 52' N	2008		A0
6967L		Carte L						7152L		Carte L					2014
7031		De l'île de Penfret au Plateau des Birvideaux - Abords de Lorient	50 000	47° 39' N	2009		A0	7153		De l'île de Bréhat au Plateau des Roches Douvres	48 600	48° 58' N	2008		A0
7031G		Spéciale G. Natures de fond à jour au 01/02/2009						7153L		Carte L					2014
7031L		Carte L						7159		De Guernsey, Herm et Sark à Alderney - Bancs des Casquets	50 000	49° 34' N	2008		A0
7032	1835	De l'île de Groix à Belle-Ile - Abords de Lorient	50 000	47° 29' N	2009		A0	7172		De la Pointe de Saint-Mathieu à la Chaussée de Sein - Iroise	49 300	48° 11' N	2008		A0
7032G		Spéciale G. Natures de fond à jour au 01/04/2009						7172G		Spéciale G. Natures de fond à jour au 01/12/2008					2014
7032L		Carte L						7172L		Carte L					
7033		De Quiberon au Croisic	50 000	47° 25' N	2002		A0	7206		De Salcombe à Brixham (f.s. GB1634)	25 000	50° 18' N	2014		A0
7033G		Spéciale G. Natures de fond à jour au 01/04/2003								Cartouche : A - De Salcombe à Start Point	25 000	50° 11' N			
7033L		Carte L						7340		Côte Sud-Ouest de Cornwall (f.s. GB2345)			2016		GA
7066	1800	De l'île Vierge à la Pointe de Penmarc'h - Abords de Brest	150 000	48° 12' N	2015		A0			Cartouche : A - Penzance Bay	12 500	50° 06' N			
7066L		Carte L								Cartouche : B - Mousehole Harbour	5 000	50° 04' N			
7066Z		Variante Zonex								Cartouche : C - Newlyn Harbour	5 000	50° 06' N			
7067	1801	De la Chaussée de Sein à Belle-Ile	161 000	47° 32' N	2015		A0			Cartouche : D - Penzance Harbour	5 000	50° 07' N			
7067L		Carte L								Cartouche : E - Longships	15 000	50° 04' N			
7068	1802	De la presqu'île de Quiberon aux Sables-d'Olonne	150 000	47° 02' N	2010		A0			Cartouche : F - Runnel Stone	15 000	50° 01' N			
7068L		Carte L								Cartouche : G - Mullion Cove	5 000	50° 00' N			
7094	1757	Du phare du Four à l'île Vierge - Port de l'Aber-Wrac'h	25 000	48° 35' N	2007		A0			Cartouche : H - Porthleven	5 000	50° 04' N			
7094L		Cartouche : A - Aber Wrac'h	15 000	48° 35' N						Cartouche : I - Lizard Point	15 000	49° 57' N			
		Carte L						7400		Rade de Brest	22 500	48° 20' N	2008		A0
7095	1756	Baie de Morlaix - De l'île de Batz à la Pointe de Primel	20 000	48° 42' N	2013		A0			Cartouche : A - Traverse de l'Hôpital	12 500	48° 18' N			
		Cartouche : A - Ports de Roscoff	10 000	48° 43' N						Cartouche : B - Rivière du Faou	22 500	48° 17' N			2016
		Cartouche : B - Rivière de Morlaix	15 000	48° 36' N				7792		Plymouth Sound (f.s. GB1967)	7 500	50° 21' N	2014		A0
7095L		Carte L								Cartouche : A - River Plym	15 000	50° 22' N			
7108	1611	Approches du Canal de Bristol (f.s. GB1178)	237 000	51° 03' N	2013		A0	7793		De Whitsand Bay à Yealm Head Plymouth Sound (f.s. GB1900)	25 000	50° 18' N	2013		A0
7121		Baie de Douarnenez	30 000	48° 10' N	2016		A0			De Falmouth à Truro (f.s. GB32)	12 500	50° 11' N	2014		A0
		Cartouche : A - Port de Morgat	10 000	48° 13' N						Cartouche : A - Truro River	12 500	50° 14' N			
		Cartouche : B - Port de Douarnenez	10 000	48° 06' N						Cartouche : B - Tresillian River	20 000	50° 16' N			
7121G		Spéciale G. Natures de fond à jour au 01/11/2007								Cartouche : C - River Fal (Ruan Creek)	20 000	50° 14' N			
7121L		Carte L													2016

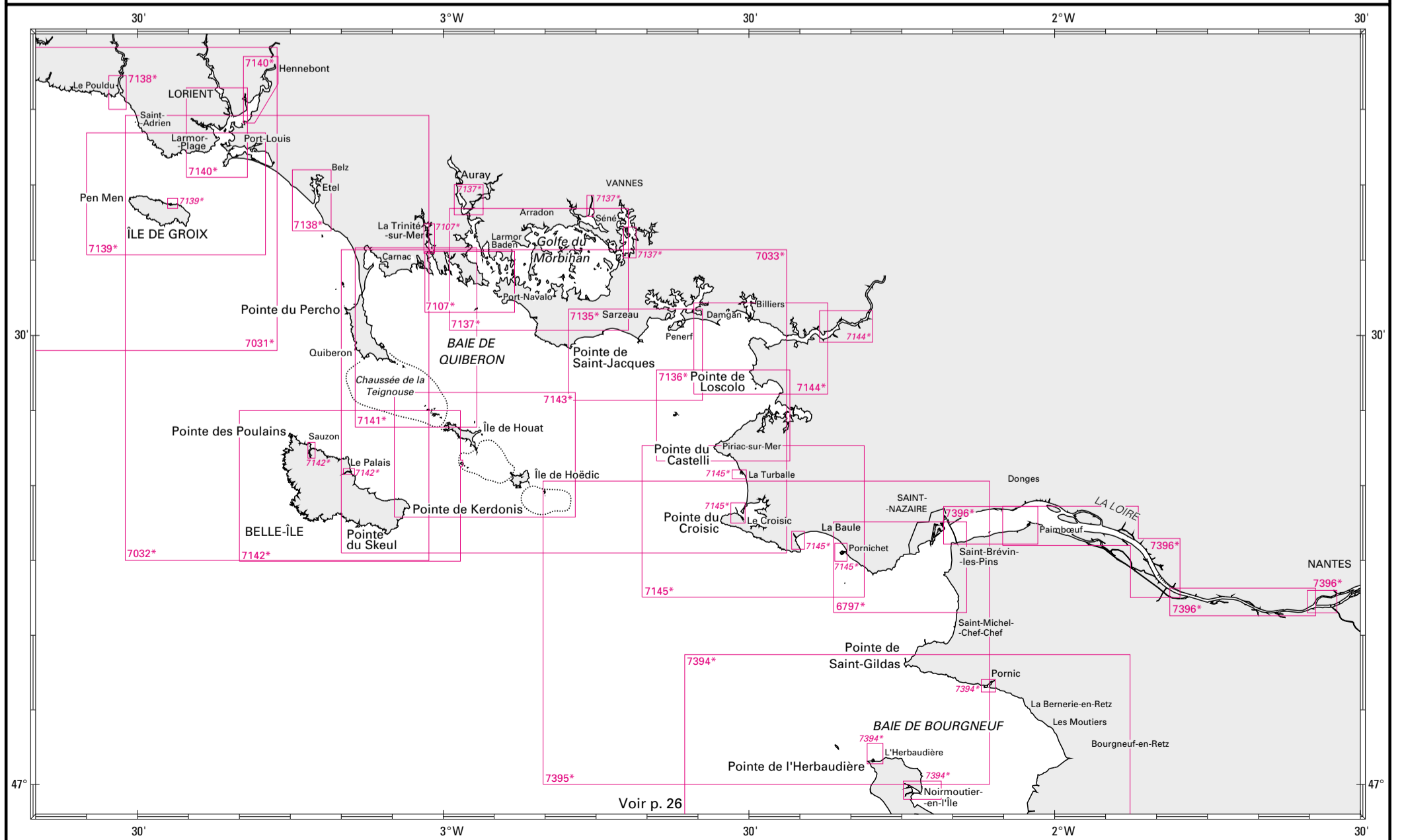
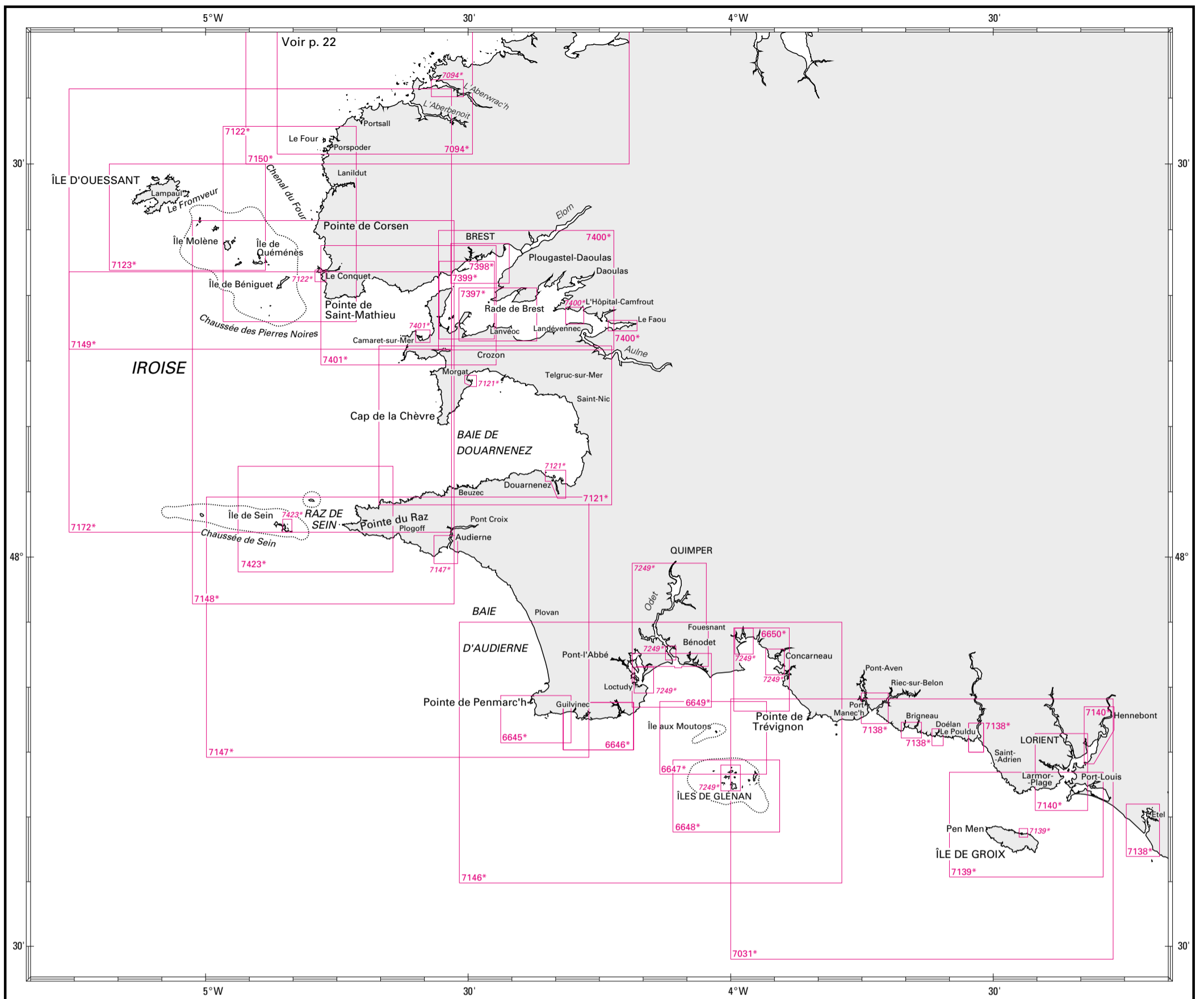
⊕ Cette carte comporte des délimitations des espaces maritimes français.

☐ Carte établie en WGS.

xxxx Carte disponible en totalité ou en partie sous forme d'ENC.

Cartes étrangères de complément (voir nota)

N°	Titre	Échelle 1 :	Latitude moyenne	Publ.	Édit.
GB1901	Plymouth Sound - Smeaton Pass and the Narrows	5 000	50° 21' N	1972	2016
	Cartouche : Continuation of Cattewater	5 000	50° 22' N		
GB1902	Plymouth - Hamoaze	5 000	50° 23' N	1982	2016
	Cartouche : Continuation to Ernesettle Pier	5 000	50° 23' N		



CÔTE OUEST DE FRANCE

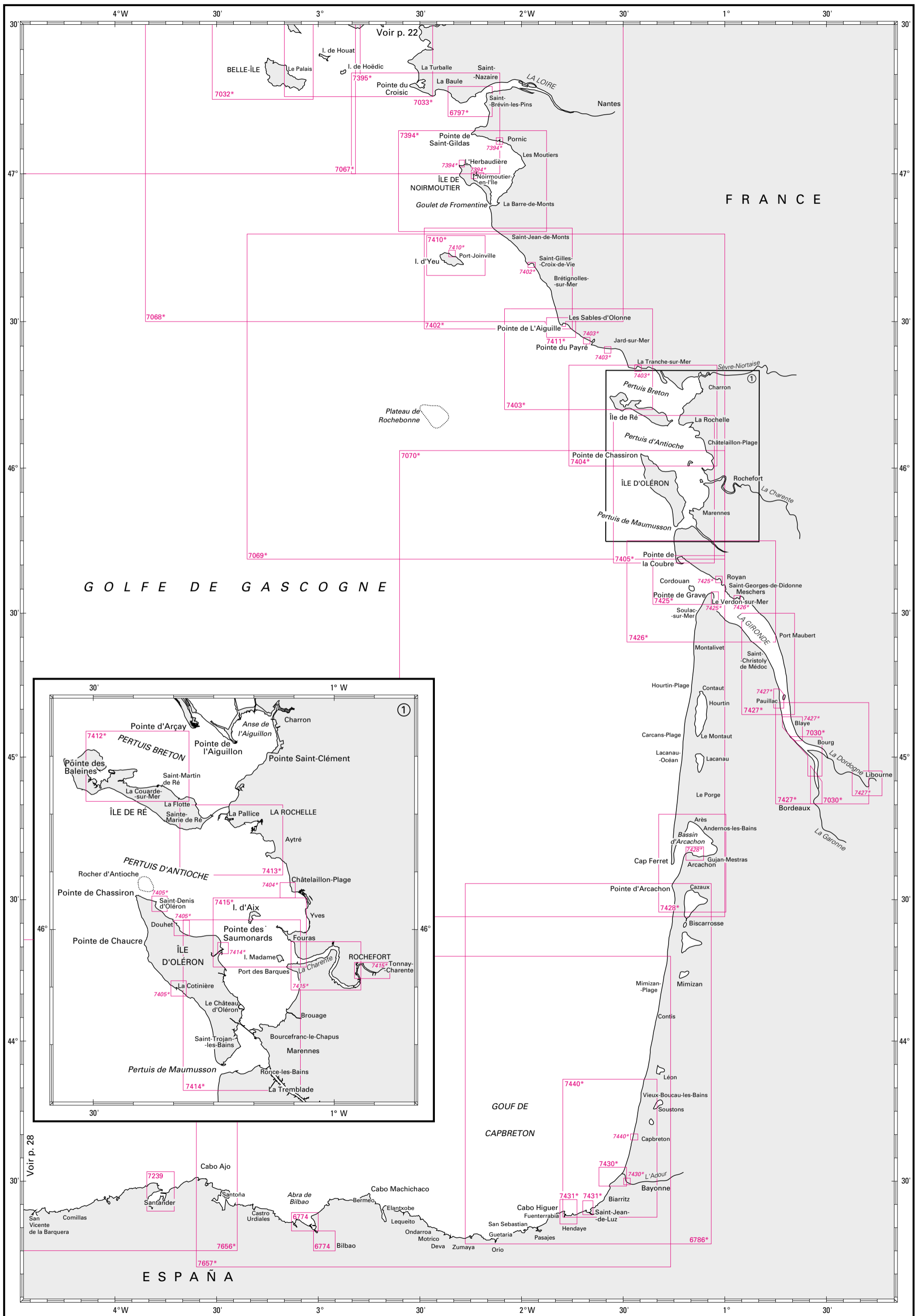
Cartes françaises

N°	INT	Titre	Échelle 1 :	Latitude moyenne	Publ. ou Édit.	GC ou T	Format	N°	INT	Titre	Échelle 1 :	Latitude moyenne	Publ. ou Édit.	GC ou T	Format
6645	☐	Pointe de Penmarc'h, abords de St-Guérolé et de Kéridy	15 000	47° 47' N	2009		DA	7143	☐	Abords des Îles de Houat et de Hoëdic	20 000	47° 22' N	2002		A0
6645L		Carte L						7143L		Carte L					2012
6646	☐	Abords et ports de Guilvinec et de Lesconil	15 000	47° 46' N	2008		DA	7144	☐	Embouchure de la Vilaine - De Damgan à La Roche-Bernard	15 000	47° 29' N	2001		A0
6646L		Carte L								Cartouche : A - Cours de la Vilaine - Du barrage d'Arzal à la Roche-Bernard	15 000	47° 30' N			
6647	☐	Îles de Glénan, partie Nord	20 000	47° 46' N	2009		A1	7144L		Carte L					2016
6647L		Carte L													
6648	☐	Îles de Glénan, partie Sud	20 000	47° 41' N	2009		A1	7145	☐	De La Turballe à Pornichet	25 000	47° 17' N	2005		A0
6648L		Carte L								Cartouche : A - Port de La Turballe	10 000	47° 20' N			
6649	☐	Anse de Bénodet, ports de Bénodet et de Loctudy	15 000	47° 50' N	2009		A1			Cartouche : B - Port du Croisic	10 000	47° 18' N			
6649L		Carte L						7145L		Cartouche : C - Port de La Baule-Le Pouliguen	10 000	47° 16' N			
										Cartouche : D - Port de Pornichet	10 000	47° 15' N			2016
6650	☐	Abords et port de Concarneau - Baie de la Forêt	15 600	47° 51' N	2009		A1	7146	☐	De la Pointe de Penmarc'h à la Pointe de Trévignon	49 700	47° 44' N	2009		A0
6650L		Carte L								Spéciale G. Natures de fond à jour au 01/07/2010					
6797	☐	1841 Embouchure de la Loire - Port de Saint-Nazaire	15 000	47° 14' N	2005		A0	7146G		Carte L					2015
6797L		Carte L						7146L							
7031	☐	De l'île de Penfret au Plateau des Birvideaux - Abords de Lorient	50 000	47° 39' N	2009		A0	7147	☐	De la Chaussée de Sein à la Pointe de Penmarc'h - Baie d'Audierne	50 000	47° 54' N	2008		A0
7031G		Spéciale G. Natures de fond à jour au 01/02/2009								Cartouche : A - Port d'Audierne	12 500	48° 00' N			
7031L		Carte L						7147G		Spéciale G. Natures de fond à jour au 01/07/2009					2012
7032	☐	1835 De l'île de Groix à Belle-Ile - Abords de Lorient	50 000	47° 29' N	2009		A0	7148	☐	1831 Du Goulet de Brest à la Chaussée de Sein	49 300	48° 11' N	2008		A0
7032G		Spéciale G. Natures de fond à jour au 01/04/2009								Carte L					2015
7032L		Carte L						7148L							
7033	☐	De Quiberon au Croisic	50 000	47° 25' N	2002		A0	7149	☐	Du Goulet de Brest à Portsall - Ile d'Ouessant	49 100	48° 25' N	2015		A0
7033G		Spéciale G. Natures de fond à jour au 01/04/2003								Spéciale G. Natures de fond à jour au 01/12/2003					
7033L		Carte L						7149G		Carte L					2015
7094	☐	1757 Du phare du Four à l'île Vierge - Port de l'Aber-Wrac'h	25 000	48° 35' N	2007		A0	7150	☐	De Portsall à l'anse de Kernic	50 000	48° 39' N	2008		A0
7094L		Cartouche : A - Aber Wrac'h	15 000	48° 35' N						Carte L					2014
		Carte L						7150L							
7107	☐	Port de La Trinité-Sur-Mer, Port du Crouesty-Entrée du Golfe du Morbihan	10 000	47° 33' N	2008		A0	7172	☐	De la Pointe de Saint-Mathieu à la Chaussée de Sein - Iroise	49 300	48° 11' N	2008		A0
7107L		Cartouche : A - Rivière de Crac'h	20 000							Spéciale G. Natures de fond à jour au 01/12/2008					2014
		Carte L						7172G		Carte L					
7121	☐	Baie de Douarnenez	30 000	48° 10' N	2016		A0	7249	☐	Ports et mouillages en Finistère Sud	20 000	47° 55' N	2016		A0
7121G		Cartouche : A - Port de Morgat	10 000	48° 13' N						Cartouche : A - Cours de l'Odet	7 500	47° 53' N			
7121L		Cartouche : B - Port de Douarnenez	10 000	48° 06' N						Cartouche : B - Ports de Bénodet et de Sainte-Marine	10 000	47° 50' N			
		Spéciale G. Natures de fond à jour au 01/11/2007						7249L		Cartouche : C - Port de Loctudy	10 000	47° 43' N			
		Carte L								Cartouche : D - Mouillages des Îles de Glénan	10 000	47° 53' N			
										Cartouche : E - Port-La-Forêt	10 000	47° 51' N			2016
										Cartouche : F - Port de Concarneau	10 000				
7122	☐	De la Pointe de Saint-Mathieu au phare du Four - Chenal du Four	25 000	48° 25' N	2008		A0	7394	☐	De la Pointe de Saint-Gildas au Goulet de Fromentine - Baie de Bourgneuf	50 500	46° 58' N	2016		A0
7122L		Cartouche : A - Port du Conquet	10 000	48° 21' N						Cartouche : A - Pornic	15 000	47° 06' N			
		Carte L						7394L		Cartouche : B - L'Herbaudière	15 000	47° 02' N			
										Cartouche : C - Noirmoutier-en-l'Île	15 000	46° 59' N			2016
7123	☐	Île Molène - Île d'Ouessant - Passage du Fromveur	20 000	48° 25' N	2016		A0	7395	☐	1840 Du Croisic à Noirmoutier - Estuaire de la Loire	50 300	47° 10' N	2016		A0
7123L		Carte L								Spéciale G. Natures de fond à jour au 15/03/2013					2016
7135	☐	De la Pointe de Saint-Jacques à Damgan	15 000	47° 28' N	2002		A0	7395G		Carte L					
7135L		Carte L						7395L							
7136	☐	De la Baie de Pont-Mahé à Piriac-sur-Mer	15 000	47° 24' N	2001		A0	7396	☐	1842 Cours de la Loire	15 000	47° 17' N	2006		A0
7136L		Carte L								Cartouche : A - De la Pointe de Mindin à Paimboeuf	20 000	47° 17' N			
7137	☐	Golfe du Morbihan	20 000	47° 34' N	2008		A0			Cartouche : B - De Paimboeuf à l'Île de Bois	20 000	47° 12' N			
7137L		Cartouche : A - Rivière d'Auray - Port de Saint-Goustan	20 000					7396L		Cartouche : C - De l'Île de Bois à Nantes	20 000	47° 12' N			
		Cartouche : B - Port de Vannes	20 000							Cartouche : D - Port de Nantes	15 000				2016
		Cartouche : C - Rivière de Noyal	20 000							Carte L					
		Carte L						7397	☐	Rade de Brest (partie Sud) - Anse du Fret - Anse du Poulimic	10 000	48° 18' N	2015		A0
								7397L		Carte L					2015
7138	☐	Ports et mouillages en Bretagne Sud	10 000	47° 48' N	2016		A0	7398	☐	Rade de Brest (partie Ouest) - Baie de Roscanvel - Anse du Fret	10 000	48° 19' N	2015		A0
7138L		Cartouche : A - Embouchures de l'Aven et du Belon	7 500	47° 46' N						Carte L					2015
		Cartouche : B - Ports de Brigneau et de Merrien	7 500	47° 46' N				7398L							
		Cartouche : C - Port de Doélan	10 000	47° 46' N											
		Cartouche : D - Embouchure de la Laïta	10 000	47° 38' N				7399	☐	1833 Port de Brest	7 500	48° 22' N	2016		A0
		Cartouche : E - Rivière d'Étel	10 000							Carte L					2016
		Carte L						7400	☐	Rade de Brest	22 500	48° 20' N	2008		A0
										Cartouche : A - Traverse de l'Hôpital	12 500	48° 18' N			
								7400L		Cartouche : B - Rivière du Faou	22 500	48° 17' N			2016
										Carte L					
7139	☐	De la Pointe du Talut à la Pointe de Gâvres-Ile de Groix	20 000	47° 39' N	2008		A0	7401	☐	1832 Accès à la Rade de Brest	22 500	48° 19' N	2016		A0
7139L		Cartouche : A - Port Tudy	5 000	47° 38' N						Cartouche : A - Port de Camaret-sur-Mer	10 000	48° 16' N			2016
		Carte L						7401L		Carte L					
7140	☐	1836 Passes et Rade de Lorient	10 000	47° 43' N	2015		A0	7423	☐	Raz de Sein	20 000	48° 02' N	2016		A0
7140L		Cartouche : A - Le Blavet - De Lanester à Hennebont	12 500	47° 46' N						Cartouche : A - Port de Sein	10 000	48° 02' N			2016
		Carte L						7423L		Carte L					
7141	☐	Baie de Quiberon	20 000	47° 29' N	2006		A0								
7141L		Carte L													
7142	☐	Belle-Ile	25 000	47° 19' N	2005		A0								
7142L		Cartouche : A - Sauzon	7 500	47° 22' N											
		Cartouche : B - Le Palais	7 500	47° 20' N											
		Carte L													2014

☑ Cette carte comporte des délimitations des espaces maritimes français.

☐ Carte établie en WGS.

xxxxx Carte disponible en totalité ou en partie sous forme d'ENC.



CÔTE SUD-OUEST DE FRANCE - CÔTE NORD D'ESPAGNE

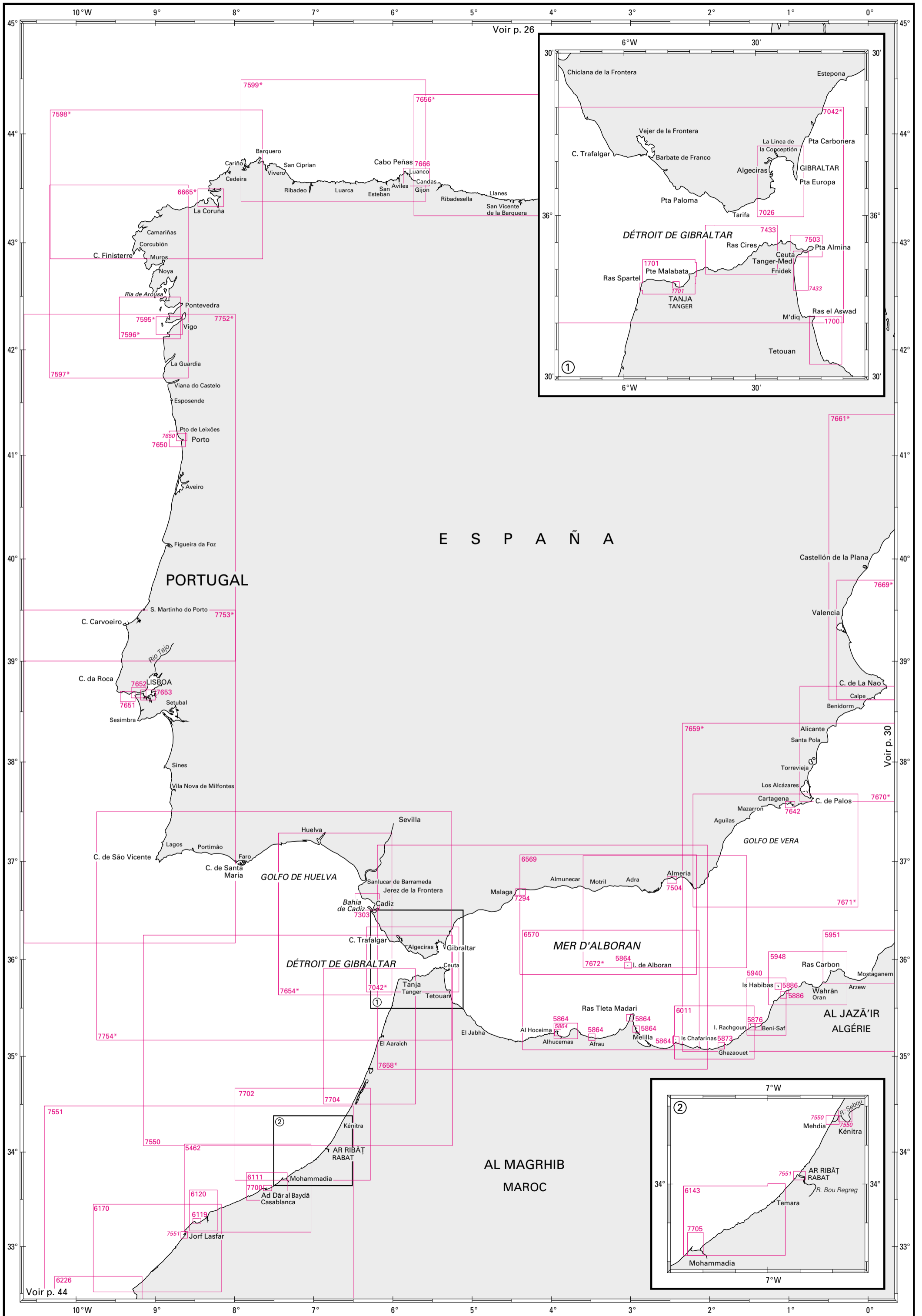
Cartes françaises

N°	INT	Titre	Échelle 1 :	Latitude moyenne	Publ. ou Édit.	GC ou T	Format	N°	INT	Titre	Échelle 1 :	Latitude moyenne	Publ. ou Édit.	GC ou T	Format
6774	1851	Puerto de Bilbao (f.s. ES3941) Cartouche : A - Ria de Bilbao	12 500 25 000	43° 22' N 43° 18' N	2002		A0	7414		De l'île d'Aix au Pertuis de Maumusson - Coureau d'Oléron Cartouche : A - Port de Boyardville	25 000 10 000	45° 53' N 45° 58' N	2014		A0
6786		De Biscarrosse à San Sebastian Carte L	130 000	43° 54' N	2009		A0	7414L		Carte L				2015	
6797	1841	Embouchure de la Loire - Port de Saint- Nazaire Carte L	15 000	47° 14' N	2005		A0	7415		Embouchure de la Charente Cartouche : A - Cours de la Charente - De Port- des-Barques à Tonnay-Charente	20 000 15 000	45° 59' N 45° 56' N	2001		A0
7030	1847	Cours de la Garonne - Du Bec d'Ambès à Bordeaux Cartouche : Cours de la Garonne - (suite)	20 000 20 000	45° 00' N 44° 54' N	2016		A1	7415L		Cartouche : B - Cours de la Charente (suite du cartouche A)	15 000	45° 56' N			2014
7032	1835	De l'île de Groix à Belle-Ile - Abords de Lorient Spéciale G. Natures de fond à jour au 01/04/2009	50 000	47° 29' N	2009		A0	7425	1849	Embouchure de la Gironde Cartouche : A - Port de Royan	25 000 10 000	45° 36' N 45° 36' N	2015		A0
7032G		Carte L						7425L		Cartouche : B - Port du Verdon	12 500	45° 33' N			2015
7032L		Carte L						7426	1845	De la Pointe de la Coubre à la Pointe de la Négade - Embouchure de La Gironde Cartouche : A - Port de Meschers	51 800 10 000	45° 34' N 45° 32' N	2015		A0
7033		De Quiberon au Croisic Spéciale G. Natures de fond à jour au 01/04/2003	50 000	47° 25' N	2002		A0	7426G		Spéciale G. Natures de fond à jour au 01/05/2005					2015
7033G		Carte L						7426L		Carte L					2015
7033L		Carte L						7427	1846	La Gironde - De Mortagne-sur-Gironde au Bec d'Ambès - La Garonne et la Dordogne jusqu'à Bordeaux et Libourne			2003		A0
7067	1801	De la Chaussée de Sein à Belle-Ile Carte L	161 000	47° 32' N	2015		A0	7427L		Cartouche : 1 -	52 000	45° 19' N			
7068	1802	De la presqu'île de Quiberon aux Sables- d'Olonne Carte L	150 000	47° 02' N	2010		A0			Cartouche : 2 -	52 300	45° 01' N			
7068L		Carte L								Cartouche : 3 -	52 400	44° 54' N			
7069	1803	De l'île d'Yeu à la pointe de la Coubre - Plateau de Rochebonne Carte L	164 800	46° 14' N	2003					Cartouche : A - Port de Pauillac	20 000	45° 12' N			
7069L		Carte L								Cartouche : B - Port de Blaye	20 000	45° 05' N			2015
7070	1804	De l'île d'Oléron au bassin d'Arcachon Carte L	167 000	45° 15' N	2009		A0	7427L		Carte L					2015
7070L		Carte L						7428		Bassin d'Arcachon Cartouche : Port d'Arcachon	35 000 15 000	44° 38' N 44° 39' N	2012		A0
7239	1852	Port de Santander (f.s. ES4011)	15 000	43° 28' N	2010		A0	7428L		Carte L					2014
7394		De la Pointe de Saint-Gildas au Goulet de Fromentine - Baie de Bourgneuf Cartouche : A - Pornic	50 500 15 000	46° 58' N 47° 06' N	2016		A0	7430	1848	Abords et port de Bayonne. Cours de l'Adour Cartouche : A - Cours de l'Adour	10 000 10 000	43° 30' N 43° 30' N	2007		A0
7394L		Cartouche : B - L'Herbaudière	15 000	47° 02' N				7430L		Carte L					2015
		Cartouche : C - Noirmoutier-en-l'Île	15 000	46° 59' N				7431		Baies de Fontarabie et de Saint-Jean-de-Luz Cartouche : A - Baie de Fontarabie	12 500	43° 23' N	2007		A0
		Carte L						7431L		Cartouche : B - Baie de Saint-Jean-de-Luz	7 500	43° 23' N			2014
		Carte L						7440		De Vieux Boucau à la baie de Fontarabie Cartouche : A - Port de Capbreton	50 000 10 000	43° 42' N 43° 39' N	2007		A0
7395	1840	Du Croisic à Noirmoutier - Estuaire de la Loire Spéciale G. Natures de fond à jour au 15/03/2013	50 300	47° 10' N	2016		A0	7440G		Spéciale G. Natures de fond à jour au 01/02/2009					2016
7395G		Carte L						7440L		Carte L					2016
7395L		Carte L						7656	1806	De Santana à Gijon (f.s. ES40A) Carte L	175 000	43° 48' N	2009		GA
7402		De Saint-Jean-de-Monts aux Sables-d'Olonne Cartouche : A - Port de Saint-Gilles-Croix-de-Vie	50 800 10 000	46° 38' N 46° 41' N	2002		A0	7656L		Carte L					2016
7402G		Spéciale G. Natures de fond à jour au 15/10/2014						7657	1805	De Mimizan-Plage à Cabo de Ajo (f.s. ES39A) Carte L	175 000	43° 55' N	2012		A0
7402L		Carte L						7657L		Carte L					2016
7403		Des Sables d'Olonne à l'Île de Ré Cartouche : A - Port de Bourgenay	51 000 10 000	46° 22' N 46° 20' N	2002		A0								
7403G		Cartouche : B - L'Herbaudière	10 000	46° 26' N											
7403L		Cartouche : C - Port de la Tranche-sur-Mer	10 000	46° 24' N											
		Spéciale G. Natures de fond à jour au 15/03/2009													2015
		Carte L													
7404	1843	De la Pointe du Grouin du Cou à la Pointe de Chassiron - Pertuis Breton et d'Antioche Cartouche : A - Port de Châtelailon	51 200 10 000	46° 10' N 46° 03' N	2014		A0								
7404G		Spéciale G. Natures de fond à jour au 01/12/2003													2014
7404L		Carte L													
7405		De La Rochelle à la Pointe de La Coubre - Ile d'Oléron Cartouche : A - Port de Saint-Denis-d'Oléron	51 400 10 000	45° 55' N 46° 02' N	2001		A0								
7405G		Cartouche : B - Port du Douhet	10 000	46° 00' N											
7405L		Cartouche : C - Port de La Cotinière	10 000	45° 54' N											2014
		Spéciale G. Natures de fond à jour au 01/12/2003													
		Carte L													
7410		Ile d'Yeu Cartouche : A - Port-Joinville	20 000 10 000	46° 43' N 46° 43' N	2002		A0								
7410L		Carte L													2014
7411		Port des Sables d'Olonne Carte L	10 000	46° 28' N	2002		A0								2015
7411L		Carte L													
7412		Ile de Ré - Du Fier d'Ars à la Flotte Carte L	15 000	46° 14' N	2002		A0								2016
7412L		Carte L													
7413	1844	Abords de La Rochelle Carte L	15 000	46° 07' N	2016		A0								2016
7413L		Carte L													

☉ Cette carte comporte des délimitations des espaces maritimes français.

☐ Carte établie en WGS.

xxxxx Carte disponible en totalité ou en partie sous forme d'ENC.



Voir p. 26

ESPAÑA

PORTUGAL

MER D'ALBORAN

AL MAGHRIB
MAROC

AL JAZA'IR
ALGERIE

Voir p. 44

Voir p. 30

②

①

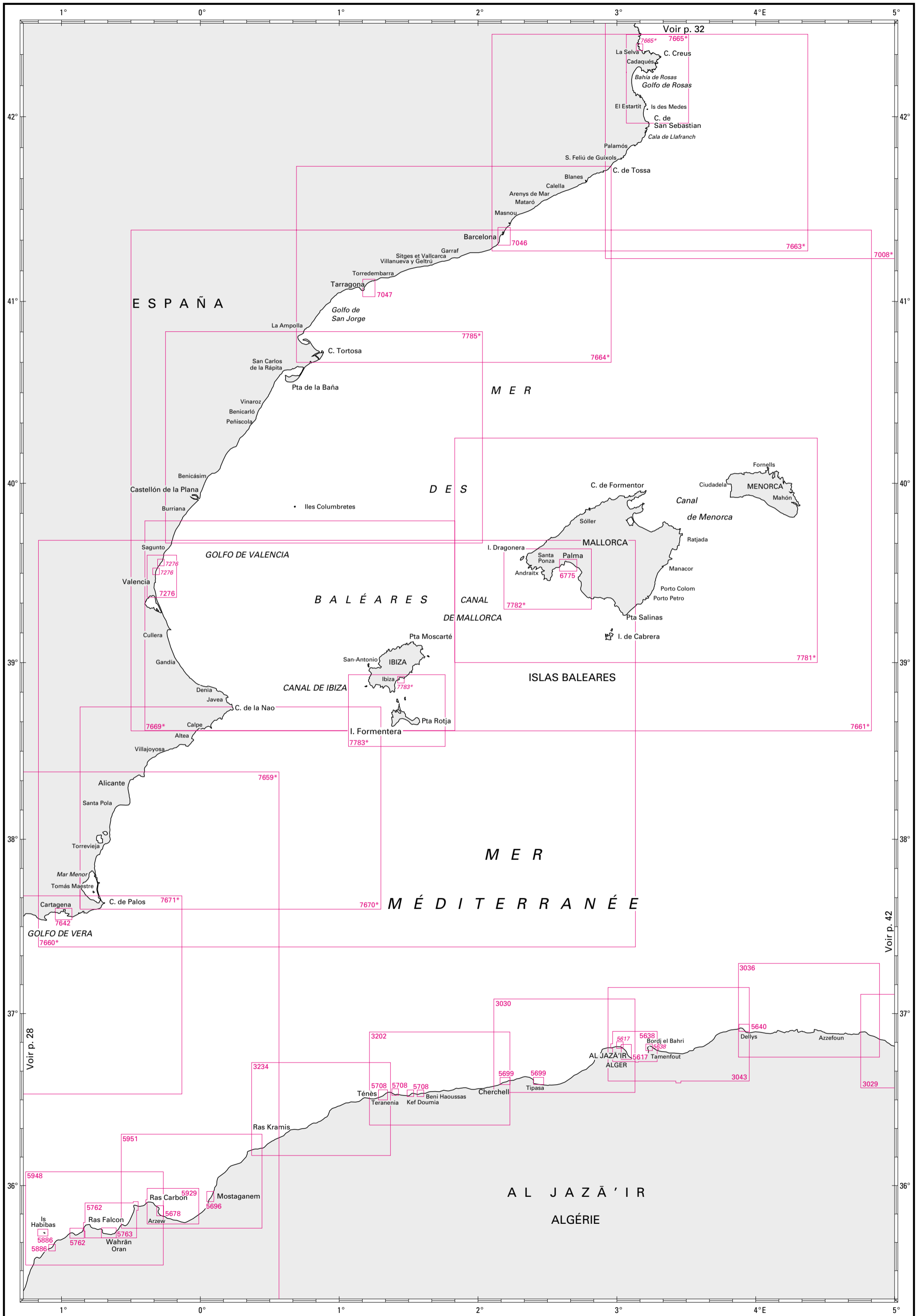
ESPAGNE - PORTUGAL - DÉTROIT DE GIBRALTAR - MER D'ALBORAN

Cartes françaises

N°	INT	Titre	Échelle 1 :	Latitude moyenne	Publ. ou Édit.	GC ou T	Format	N°	INT	Titre	Échelle 1 :	Latitude moyenne	Publ. ou Édit.	GC ou T	Format
1700		Baie de Tétouan	25 000	35° 36' N	1940		DA	7652	1876	Port de Lisboa - De Paço de Arcos à Terreiro do Trigo (f.s. PT26304)	15 000	38° 41' N	2013		A0
1701		Tanger et ses atterrages Cartouche : Port de Tanger	20 000 10 000	35° 48' N 35° 47' N	2016		GA	7653	1877	Port de Lisboa - De Alcântara au Canal do Montijo (f.s. PT26305) Cartouche : A - Azinheira Cartouche : B - Montijo	15 000 7 500 15 000	38° 40' N 38° 38' N 38° 40' N	2015		A0
5462		Du Cap de Fedala au Cap de Mazagan	155 000	33° 37' N	1958	1971	GA	7654	1819	De Isla Canela à Cabo Trafalgar (f.s. ES44B)	175 000	36° 40' N	2012		A0
5864		Ports et mouillages sur la côte Nord du Maroc Cartouche : A - Baie de Al Hoceïma Cartouche : B - Port de Al Hoceïma Cartouche : C - Afraou Cartouche : D - Baie Tramontane Cartouche : E - Ile Alboran Cartouche : F - Ports de Mellilla et de Nador Cartouche : G - Iles Zafarines et port de Ras Kebdana	120 000 15 000 5 000 15 000 20 000 11 200 15 000	35° 15' N 35° 14' N 35° 12' N 35° 24' N 35° 56' N 35° 16' N 35° 10' N	1988		DA	7654L		Carte L			2015		
5873		Port de Nemours	10 000	35° 06' N	1939		DA	7656	1806	De Santona à Gijon (f.s. ES40A)	175 000	43° 48' N	2009		GA
5876		Ile Rachgoun - Embouchure de la Tafna Cartouche : Béni-Saf	10 000 10 000	35° 18' N 35° 18' N	1938		DA	7656L		Carte L			2016		
5886		Iles Habibas Cartouche : Mersa Ali Bou Nouar	10 000 10 000	35° 43' N 35° 38' N	1939		DA	7658		Détroit de Gibraltar et Mer d'Alboran (f.s. ES45)	350 000	36° 00' N	2011		A0
5940		De la Tafna au Cap Sigale	101 000	35° 30' N	1947		DA	7658L		Carte L			2015		
5948		D'Arzew au Cap Figalo	101 000	35° 48' N	1950		GA	7659		De Cabo de Gata à Cabo de Las Huertas et de Cap Milonia à Cap Ivi (f.s. ES46)	350 000	36° 43' N	2014		A0
5951		Du Cap Ferrat à la Pointe Kef el Asfer	100 000	36° 01' N	2015		GA	7659L		Carte L			2014		
6011		Des îles Zafarines à la Tafna	102 000	35° 14' N	1946		GA	7661		De Cabo de la Nao à Barcelona et Islas Baleares (f.s. ES48)	425 000	40° 00' N	2010		A0
6111		Abords de Casablanca	49 900	33° 38' N	1960	1971	GA	7661L		Carte L			2016		
6119		Rade de Mazagan	10 000	33° 16' N	1954		GA	7666		Abords de Gijon (f.s. ES404A et extrait ES 4042) Cartouche : A - Port de Gijon	25 000 10 000	43° 36' N	2011		A0
6120		Abords de Mazagan	50 000	33° 23' N	1958		GA	7669		De Cabo de la Nao au port de Sagunto Isla de Ibiza et Isla de Formentera (f.s. ES48A)	175 000	39° 00' N	2010		A0
6143		De Temara au Cap de Fedala	49 800	33° 50' N	2014		GA	7669L		Carte L			2016		
6170		Du Cap Mazagan au Cap Cantin	156 000	32° 59' N	1958	1985	GA	7670		De Cabo de Palos à Cabo de la Nao (f.s. ES47A)	175 000	38° 10' N	2012		A0
6226		Du Cap Cantin au Cap Sim	158 000	31° 59' N	1959		GA	7670L		Carte L			2014		
6569		Mer d'Alboran, feuille Nord	202 000	36° 27' N	2006		GA	7671		De Cabo de Gata à Cabo de Palos (f.s. ES46A)	175 000	37° 00' N	2010		A0
6570		Mer d'Alboran, feuille Sud	203 000	35° 41' N	1968		GA	7671L		Carte L			2016		
6665		Rias de Ferrol, Ares, Betanzos et La Coruña (f.s. ES412A)	25 000	43° 25' N	2013		A0	7672		De Cabo Sacratif à Cabo de Gata (f.s. ES45 B)	175 000	36° 32' N	2011		A0
6665L		Carte L						7672L		Carte L			2014		
7026	3152	Bahia de Algeciras (f.s. ES445A)	25 000	36° 06' N	2014		GA	7700	1976	Abords du port de Casablanca	10 000	33° 38' N	2016		A0
7042	3150	Détroit de Gibraltar (f.s. ES105)	100 000	36° 00' N	2015		A0	7702	1973	De Sidi Al Hachmi à Mohammadia	143 300	34° 11' N	2009		A0
7042L		Carte L						7704		De la Pointe Malabata à Sidi Al Hachmi	142 000	35° 12' N	2009		A0
7294	3157	Puerto de Malaga	10 000	36° 41' N	2007		A0	7705	1975	Abords de Mohammadia	10 000	33° 44' N	2015		A0
7303		Abords et port de Cadiz (f.s. ES443A)	25 000	36° 35' N	2015		A0	7752	1810	De Cabo Silleiro à Cabo Carvoeiro (f.s. PT23202)	350 000	40° 40' N	2010		A0
7433	1972	Abords du port de Tanger Med Cartouche : A - Mouillage de Ceuta Sud	22 500 35 000	35° 54' N 35° 50' N	2015		A0	7752L		Carte L			2014		
7503	3252	Baie et port de Ceuta (f.s. ES4511)	10 000	35° 54' N	2014		A0	7753	1811	De Cabo Carvoeiro à Cabo de Saõ Vicente (f.s. PT23203)	350 000	37° 50' N	2010		A0
7504	3160	Puerto de Almeria (f.s. ES4591)	10 000	36° 48' N	2014		A0	7753L		Carte L			2016		
7550	1935	Du Détroit de Gibraltar à Kenitra (f.s. ES81) Cartouche : A - Embouchure de l'Oued Sebou Cartouche : B - Cours de l'Oued Sebou	324 000 30 000 30 000	35° 00' N 34° 16' N 34° 17' N	2016		A0	7754	1812	De Cabo de Saõ Vicente au Détroit de Gibraltar (f.s. ES44)	375 000	36° 20' N	2010		A0
7551	1936	De Kenitra au Cap Beddouza (Cap Cantin) (f.s. ES216) Cartouche : A - Port de Rabat Cartouche : B - Port de Jorf Lasfar	331 000 20 000 25 000	33° 22' N 34° 02' N 33° 07' N	2016		A0	7754L		Carte L			2016		
7595		Ria de Vigo (f.s. ES416B)	25 000	42° 13' N	2013		A0								
7595L		Carte L											2016		
7596		De la Península de O Grove à Cabo Silleiro (f.s. ES416)	60 000	42° 17' N	2014		A0								
7596L		Carte L											2016		
7597	1809	Des Îles Sisargas à l'embouchure du Río Miño (f.s. ES41B)	200 000	42° 30' N	2013		A0								
7597L		Carte L											2015		
7598	1808	De Punta da Estaca de Bares à Cabo Finisterre (f.s. ES41A)	200 000	43° 26' N	2014		A0								
7598L		Carte L											2016		
7599	1807	De Gijon à Cabo Ortegale (f.s. ES40B)	175 000	43° 57' N	2009		A0								
7599L		Carte L											2016		
7642	3165	Puertos de Cartagena et Escombreras (f.s. ES4642)	10 000	37° 34' N	2015		A0								
7650	1871	Approches de Leixões et de la Barre de Rio Douro (f.s. PT26402) Cartouche : Port de Leixões et Barre de Rio Douro	30 000 10 000	41° 15' N 41° 10' N	2016		A0								
7651	1875	Entrée du Río Tejo et Baia de Cascais (f.s. PT26303)	15 000	38° 39' N	2015		A0								

☐ Carte établie en WGS.

xxxxx Carte disponible en totalité ou en partie sous forme d'ENC.



Pour les cartes à petite échelle, consulter les p. 4 à 7.

Pour les cartes à échelle inférieure, consulter les p. 8 et 9.

Voir p. 28

Voir p. 32

Voir p. 42

CÔTE EST D'ESPAGNE - ÎLES BALÉARES - ALGÉRIE

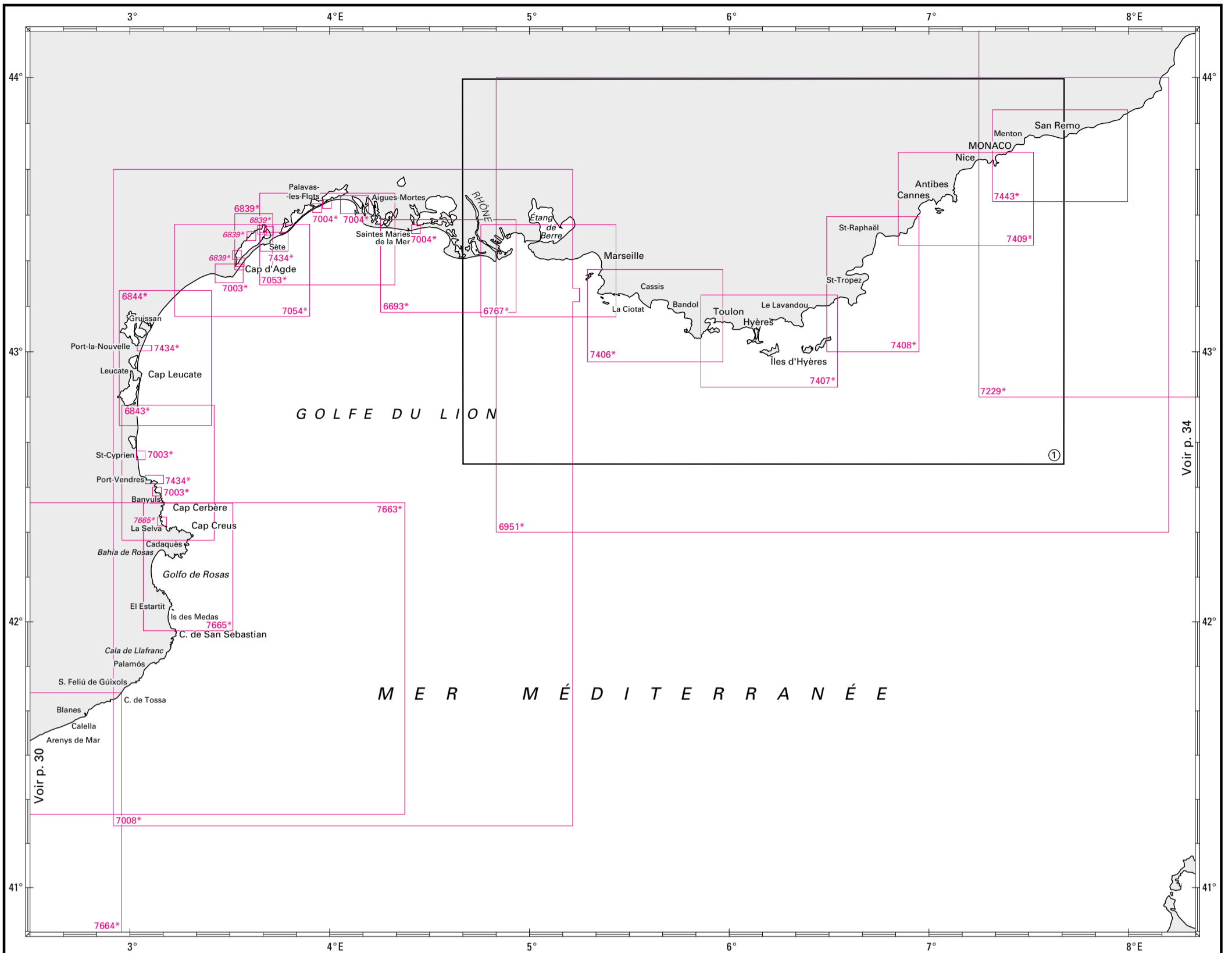
Cartes françaises

N°	INT	Titre	Échelle 1 :	Latitude moyenne	Publ. ou Édit.	GC ou T	Format
3029		Du Cap Sigli à Djidjelli	100 000	36° 50' N	1957		GA
3030		D'Alger à Cherchell	101 000	36° 48' N	1928		GA
3036		De Dellys au Cap Sigli	102 000	37° 01' N	1925		GA
3043		D'Alger à Dellys	100 000	36° 52' N	1925		GA
3202		De Cherchell à Ténès	101 000	36° 37' N	1928		GA
3234		De la Pointe Kef el Assfer au Cap Ténès	99 500	36° 26' N	1936		GA
5617		Port d'Alger Cartouche : Mouillage de la Pointe Pescade	10 000 10 000	36° 46' N 36° 49' N	2016		GA
5638		Baie d'Alger Cartouche : Mouillage de La Pérouse	30 000 10 000	36° 48' N 36° 48' N	1932	1976	GA
5640		Port de Dellys	10 000	36° 55' N	1928		DA
5678		Port d'Arzew	10 000	35° 51' N	1992		DA
5696		Port de Mostaganem	10 000	35° 56' N	1989		DA
5699		Port de Tîpaza et Baie de Chenoua Cartouche : Port de Cherchell	10 000 10 000	36° 36' N 36° 36' N	1933		GA
5708		Port de Ténès Cartouche : Baie des Beni-Haouas - Mouillage de Sidi-Djilani Cartouche : Baie et mouillage de Térarénia Cartouche : Baie des Souhalias - Mouillage de Kef Doumia (Kef el Haouaci)	10 000 10 000 10 000 10 000	36° 31' N 36° 32' N 36° 32' N 36° 32' N	1938		GA
5762		Abords d'Oran Cartouche : Baie des Andalouses	35 000 35 000	35° 47' N 35° 43' N	1958		GA
5763		Ports d'Oran et de Mers-el-Kébir	10 000	35° 43' N	1958	1985	GA
5886		Iles Habibas Cartouche : Mersa Ali Bou Nouar	10 000 10 000	35° 43' N 35° 38' N	1939		DA
5929		Abords d'Arzew	35 000	35° 52' N	2015		GA
5948		D'Arzew au Cap Figalo	101 000	35° 48' N	1950		GA
5951		Du Cap Ferrat à la Pointe Kef el Asfer	100 000	36° 01' N	2015		GA
6775	☐	Puerto de Palma de Mallorca (f.s. ES4211)	10 000	39° 33' N	2014		A0
7008	☉ ☐	Du Cabo de San Sebastian à Fos-sur-Mer Carte L	250 000	42° 27' N	2005	2014	A0
7046	☐	3185 Puerto de Barcelona (f.s. ES4891)	12 500	41° 20' N	2012		A0
7047	☐	3180 Puerto de Tarragona (f.s. ES4871)	10 000	41° 04' N	2012		A0
7276	☐	3172 Abords de Valencia (f.s. ES481A) Cartouche : A - Pobla de Farnals Cartouche : B - Port-Saplaya	25 000 10 000 10 000	39° 29' N 39° 33' N 39° 30' N	2010		A0
7642	☐	3165 Puertos de Cartagena et Escombreras (f.s. ES4642)	10 000	37° 34' N	2015		A0
7659	☐	De Cabo de Gata à Cabo de Las Huertas et de Cap Milonia à Cap Ivi (f.s. ES46) Carte L	350 000	36° 43' N	2014	2014	A0
7660	☐	De Cabo Tiñoso à Cabo Canet - Islas Ibiza, Formentera, Cabrera et Côte Sud-Ouest de Mallorca (f.s. ES47) Carte L	350 000	38° 32' N	2010	2015	A0
7661	☐	De Cabo de la Nao à Barcelona et Islas Baleares (f.s. ES48) Carte L	425 000	40° 00' N	2010	2016	A0
7663	☐	Du port de Barcelona au Cap Cerbère (f.s. ES49A) Carte L	175 000	41° 51' N	2009	2016	A0
7664	☐	De Cabo Tortosa à Cabo de Tossa (f.s. ES48C) Carte L	175 000	41° 12' N	2012	2012	A0
7665	☐	Du Cap Nègre au Cap Cerbère (f.s. ES493) Cartouche : A - Port de Llançà Carte L	50 000 10 000	42° 12' N	2009	2014	A0
7669	☐	De Cabo de la Nao au port de Sagunto Isla de Ibiza et Isla de Formentera (f.s. ES48A) Carte L	175 000	39° 00' N	2010	2016	A0
7670	☐	De Cabo de Palos à Cabo de la Nao (f.s. ES47A) Carte L	175 000	38° 10' N	2012	2014	A0
7671	☐	De Cabo de Gata à Cabo de Palos (f.s. ES46A) Carte L	175 000	37° 00' N	2010	2016	A0
7781	☐	Mallorca et Menorca Carte L	200 000	39° 40' N	2015	2015	A0
7782	☐	De Isla Dragonera à Cabo Blanco (f.s. ES21) Carte L	50 000	39° 28' N	2015	2015	A0
7783	☐	Isla de Ibiza - Partie Sud et Isla de Formentera (f.s. ES479 et ES4791) Cartouche : Puerto de Ibiza Carte L	60 000 10 000	39° 00' N 38° 54' N	2015	2015	A0
7785	☐	De Cabo Canet à Cabo Tortosa (f.s. ES48B) Carte L	175 000	40° 20' N	2015	2015	A0

☉ Cette carte comporte des délimitations des espaces maritimes français.

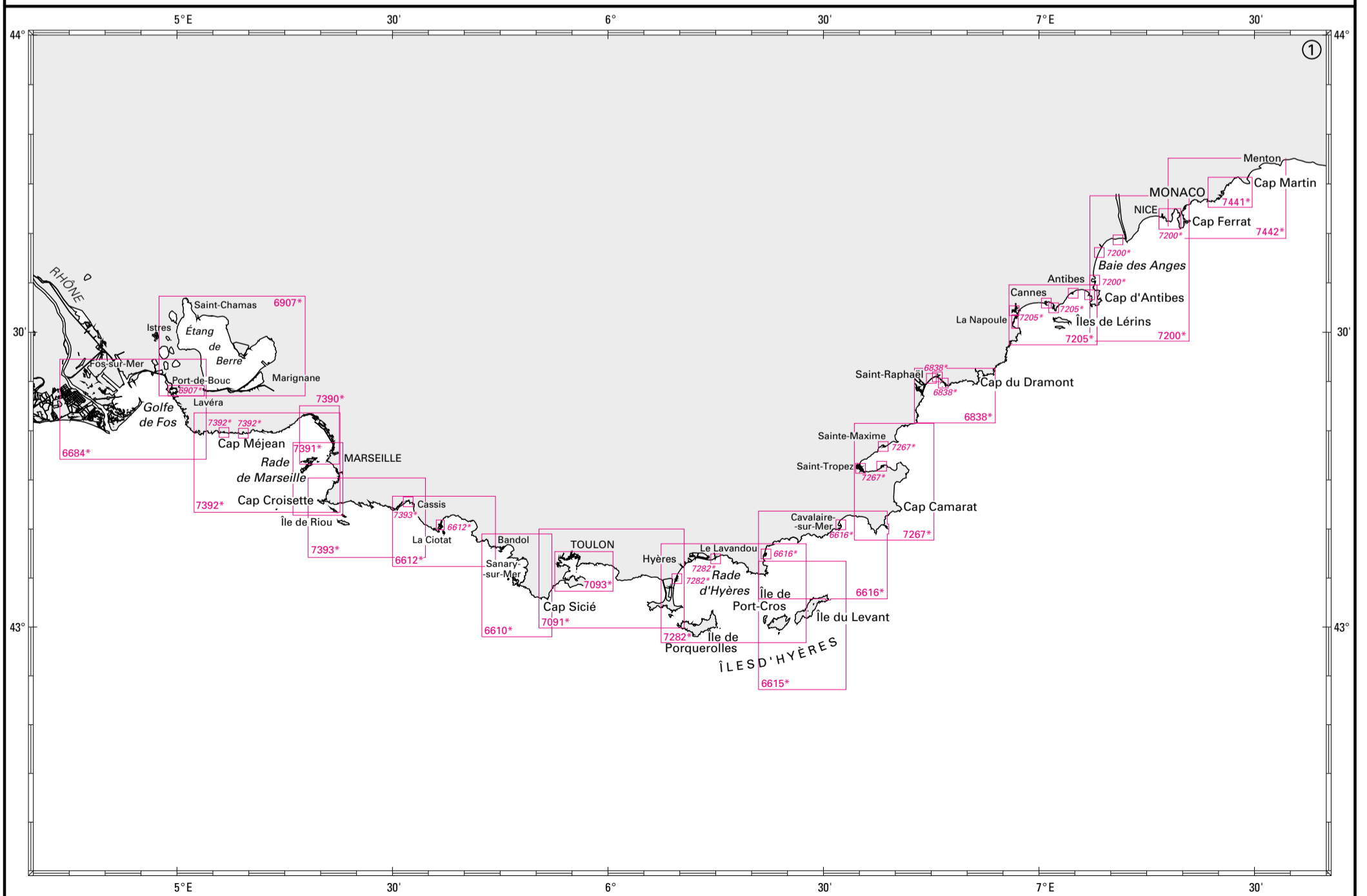
☐ Carte établie en WGS.

xxxxx Carte disponible en totalité ou en partie sous forme d'ENC.



Voir p. 30

Voir p. 34



CÔTE SUD DE FRANCE - CÔTE NORD-EST D'ESPAGNE

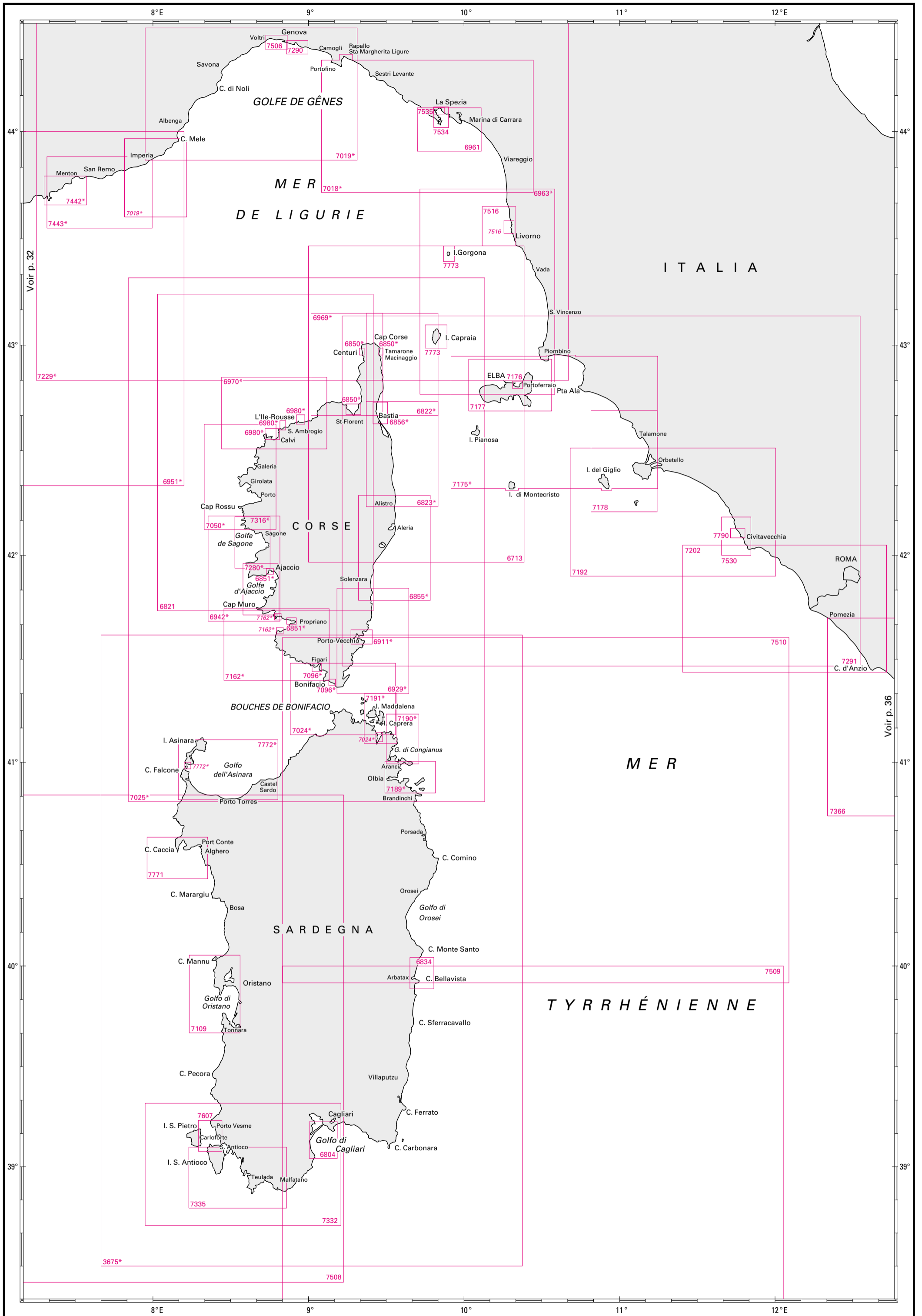
Cartes françaises

N°	INT	Titre	Échelle 1 :	Latitude moyenne	Publ. ou Édit.	GC ou T	Format	N°	INT	Titre	Échelle 1 :	Latitude moyenne	Publ. ou Édit.	GC ou T	Format
6610		De Bandol au Cap Sicié, Rade du Brus	20 000	43° 04' N	2016		GA	7205		Golfe de La Napoule - Golfe Juan - Iles de Lérins - Abords de Cannes	15 000	43° 31' N	2016		A0
6610L		Carte L				2016				Cartouche : A - Port de Mandelieu-La Napoule	7 500	43° 31' N			
6612		De Cassis à Bandol - Baie de La Ciotat	20 000	43° 09' N	2004		GA			Cartouche : B - Port de Cannes-Marina	7 500	43° 32' N			
6612L		Cartouche : A - Port de La Ciotat	7 500	43° 10' N		2016				Cartouche : C - Port de Cannes	7 500	43° 32' N			
6612L		Carte L								Cartouche : D - Port Pierre Canto	7 500	43° 32' N			
6615		Iles de Port-Cros et du Levant (Iles d'Hyères)	25 000	43° 00' N	2015		GA			Cartouche : E - Ports de Golfe Juan	7 500	43° 33' N			
6615L		Carte L				2015		7205L		Cartouche : F - Ports de Juan les Pins	7 500	43° 33' N			2016
6616		Du Cap Bénat au Cap Lardier - Rade de Bormes - Baie de Cavalaire	25 000	43° 07' N	2016		GA	7229	3300	De Nice à Piombino (f.s. IT909)	250 000	43° 40' N	1989		A0
6616L		Cartouche : A - Bormes-les-Mimosas	7 500	43° 07' N		2016		7229L		Carte L				2012	
6616L		Cartouche : B - Cavalaire-sur-Mer	7 500	43° 10' N											
6616L		Carte L						7267		Abords de Saint-Tropez	20 000	43° 14' N	2004		A0
6684	3192	Golfe et Port de Fos	25 000	43° 22' N	2016		A0			Cartouche : A - Port-Grimaud et Marines de Cogolin	10 000	43° 16' N			
6684L		Carte L				2016				Cartouche : B - Sainte-Maxime	10 000	43° 18' N			
6693		Des Saintes-Maries-de-la-Mer à Port-Saint-Louis-du-Rhône	49 900	43° 18' N	2005		A0	7267L		Cartouche : C - Saint-Tropez	10 000	43° 16' N			2016
6693L		Carte L				2014									
6767		De Fos-sur-Mer à Marseille	49 900	43° 20' N	2012		A0	7282		Rade d'Hyères	25 000	43° 03' N	2015		A0
6767L		Carte L				2014				Cartouche : A - Port d'Hyères (Port Saint-Pierre)	7 500	43° 04' N			
6838		Abords de Saint-Raphaël - De la Pointe des Issambres à la Pointe d'Anthéor	20 000	43° 23' N	2004		A1	7282L		Cartouche : B - Port de Miramar	7 500	43° 06' N			2015
6838L		Cartouche : A - Port-Fréjus	7 500	43° 25' N		2014									
6838L		Cartouche : B - Vieux Port - Saint-Raphaël	7 500	43° 25' N				7390	3196	Port de Marseille	10 000	43° 19' N	2016		A0
6838L		Cartouche : C - Port Santa-Lucia - Saint-Raphaël	7 500	43° 24' N				7390L		Carte L				2016	
6838L		Carte L				2014									
6839		Etang de Thau	30 000	43° 24' N	2006		A1	7391		Abords Sud de Marseille - Des Iles du Frioul à l'Île de Jarre	12 500	43° 15' N	2016		A0
6839L		Cartouche : A - Canal de Pisse - Saumes	15 000	43° 19' N		2014				Carte L				2016	
6839L		Cartouche : B - Port de Marseillan	7 500	43° 21' N				7392	3195	Du Cap Couronne au Cap Croisette - Golfe de Marseille	25 000	43° 16' N	2013		A0
6839L		Cartouche : C - Port de Mèze	7 500	43° 25' N						Cartouche : A - Port de Carry-le-Rouet	5 000	43° 19' N			
6839L		Cartouche : D - Port de Balaruc-les-Usines	7 500	43° 26' N				7392L		Cartouche : B - Port de Sausset-les-Pins	5 000	43° 19' N			2013
6839L		Cartouche : E - Port de Bouzigues	7 500	43° 26' N											
6839L		Carte L				2014		7393		Du port de La Pointe Rouge à Cassis - Calanques de Cassis	20 000	43° 11' N	2002		A0
6843	3186	Du Cabo Creus à Port-Barcarès	50 000	42° 33' N	2016		A0			Cartouche : A - Port de Cassis	5 000	43° 12' N			2014
6843L		Carte L				2016									
6844		De Port-Barcarès à l'embouchure de l'Aude	50 000	42° 58' N	2005		A0	7406		De Marseille à Toulon	50 000	43° 07' N	2016		A0
6844L		Carte L				2014		7406L		Carte L				2016	
6907		Etang de Berre	25 000	43° 28' N	2007		A0	7406Z		Variante Zonex					
6907L		Cartouche : Canal de Caronte	12 500	43° 24' N		2013		7407		De Toulon à Cavalaire-sur-Mer - Iles d'Hyères	50 200	43° 02' N	2004		A0
6907L		Carte L						7407G		Spéciale G. Natures de fond à jour au 01/02/2011					
6951	3118	De Fos-sur-Mer à Capo Mele	250 000	43° 10' N	2004		A0	7407L		Carte L				2016	
6951L		Carte L				2016		7407Z		Variante Zonex					
6951Z		Variante Zonex						7408		De Cavalaire-sur-Mer à la Rade d'Agay	50 000	43° 14' N	2004		A0
7003		Le Cap-d'Agde, Saint-Cyprien et Banyuls-sur-Mer			2009		A0	7408G		Spéciale G. Natures de fond à jour au 01/05/2012					
7003L		Cartouche : A - Le Cap-d'Agde - Embouchure de l'Hérault	15 000	43° 17' N				7408L		Carte L				2016	
7003L		Cartouche : B - Saint-Cyprien	10 000	42° 29' N											
7003L		Cartouche : C - Banyuls-sur-Mer	10 000	42° 37' N				7409	3188	De la Rade d'Agay à Monaco	49 700	43° 33' N	2010		A0
7003L		Carte L				2014		7409G		Spéciale G. Natures de fond à jour au 01/12/2013				2016	
7004		Golfe d'Aigues-Mortes - Ports de Palavas-les-Flots, Carnon-Plage et des Saintes-Maries-de-la-Mer	15 000	43° 32' N	2005		A1	7409L		Carte L					
7004L		Cartouche : A - Palavas-les-Flots	15 000	43° 31' N											
7004L		Cartouche : B - Carnon-Plage	15 000	43° 32' N				7434		Ports de Sète, Port-la-Nouvelle, Port-Vendres et Collioure	15 000	43° 23' N			2015
7004L		Cartouche : C - Saintes-Maries-de-la-Mer	15 000	43° 26' N						Cartouche : A - Port de Sète	15 000	43° 23' N			
7004L		Carte L				2016				Cartouche : B - Port de Port-la-Nouvelle	10 000	43° 01' N			
7008	3116	Du Cabo de San Sebastian à Fos-sur-Mer	250 000	42° 27' N	2005		A0	7441	3190	Abords et Ports de Monaco - Du Cap d'Ail au Cap Martin	7 500	43° 44' N	2005		A0
7008L		Carte L				2014		7441L		Carte L				2014	
7053		De Sète à la Pointe de l'Espiguette	50 000	43° 24' N	2005		A0								
7053L		Carte L				2015		7442	3191	De Villefranche-sur-Mer à Menton	20 000	43° 44' N	2005		A0
7054		De l'embouchure de l'Aude à Sète	50 000	43° 17' N	2005		A0	7442L		Carte L				2016	
7054L		Carte L				2015									
7091		Abords de Toulon	25 000	43° 04' N	2015		A0	7443		Du Cap Ferrat à Capo San Lorenzo	49 600	43° 43' N	2014		A0
7091L		Carte L				2015		7443G		Spéciale G. Natures de fond à jour au 01/11/2015				2014	
7093	3198	Rade de Toulon	10 000	43° 05' N	2010		A0	7443L		Carte L					
7093L		Carte L				2014									
7200		Du Cap d'Antibes au Cap Ferrat - Baie des Angès - Rade de Villefranche	25 000	43° 36' N	2001		A0	7663		Du port de Barcelona au Cap Cerbère (f.s. ES49A)	175 000	41° 51' N	2009		A0
7200L		Cartouche : A - Antibes - Port Vauban	7 500	43° 35' N		2014		7663L		Carte L				2016	
7200L		Cartouche : B - Marina Baie des Angès	7 500	43° 38' N											
7200L		Cartouche : C - Port de Saint-Laurent-du-Var	7 500	43° 39' N				7664		De Cabo Tortosa à Cabo de Tossa (f.s. ES48C)	175 000	41° 12' N	2012		A0
7200L		Cartouche : D - Port de Nice et Rade de Villefranche	10 000	43° 41' N				7664L		Carte L				2012	
7200L		Carte L													
7200L								7665		Du Cap Nègre au Cap Cerbère (f.s. ES493)	50 000	42° 12' N	2009		A0
7200L								7665L		Cartouche : A - Port de Llança	10 000			2014	
7200L										Carte L					

⊕ Cette carte comporte des délimitations des espaces maritimes français.

□ Carte établie en WGS.

xxxxx Carte disponible en totalité ou en partie sous forme d'ENC.



GOLFE DE GÊNES - CORSE - SARDAIGNE

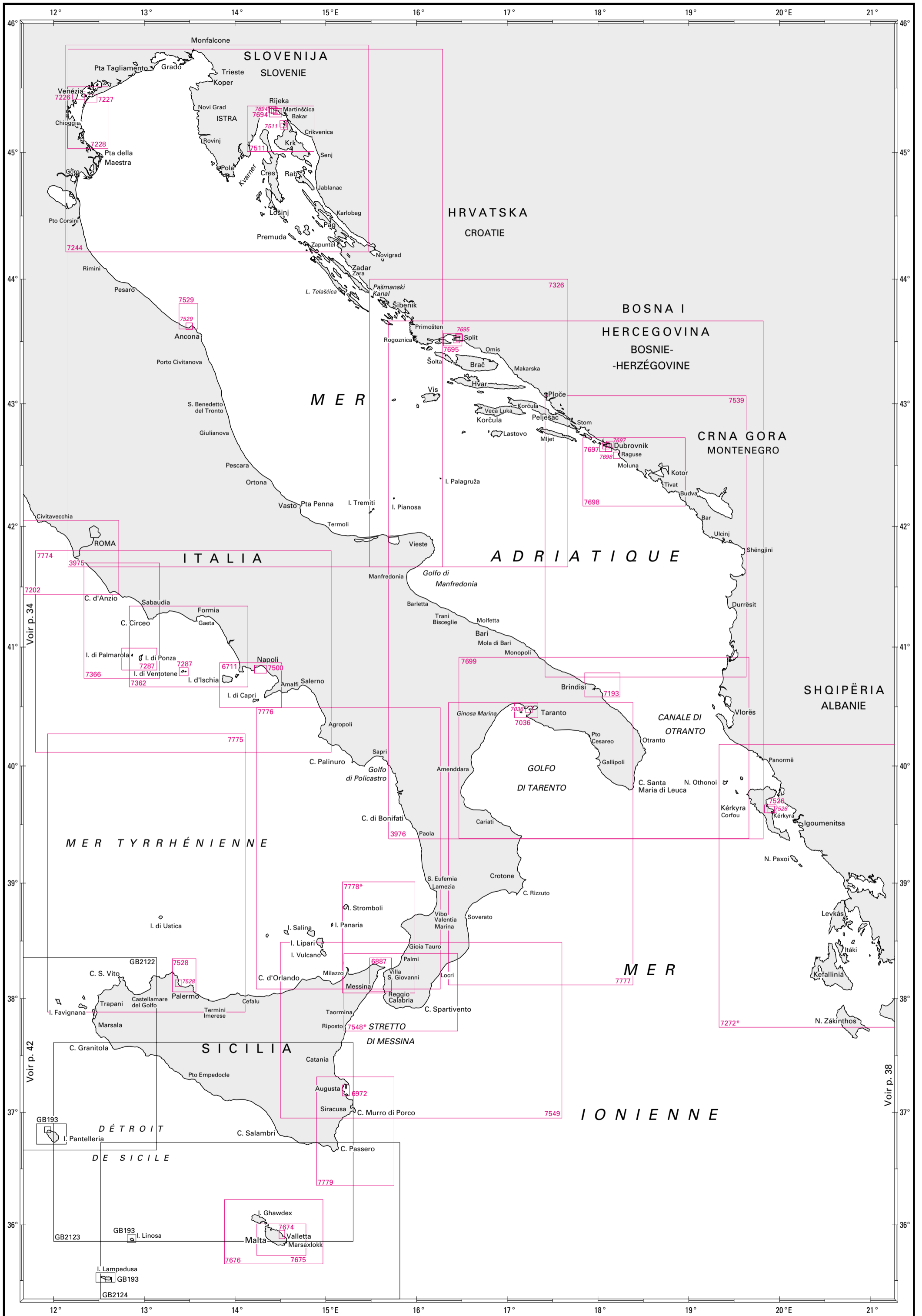
Cartes françaises

N°	INT	Titre	Échelle 1 :	Latitude moyenne	Publ. ou Édit.	GC ou T	Format	N°	INT	Titre	Échelle 1 :	Latitude moyenne	Publ. ou Édit.	GC ou T	Format
3675		Carte générale de l'île de Sardaigne	385 000	40° 03' N	1961		GA	7096	☐	Baie de Figari - Port de Bonifacio			2009		A1
3675L		Carte L								Cartouche : A - Baie de Figari	10 000	41° 27' N			
										Cartouche : B - Port de Bonifacio	5 000	41° 23' N			
6713	☐	Côte Nord-Est de la Corse - Canal de Corse	152 000	42° 43' N	2016		A0	7096L		Carte L				2016	
6804		Abords de Cagliari (f.s. IT299)	30 000	39° 08' N	2001		A1	7109	☐	Golfo di Oristano (f.s. IT293)	40 000	39° 51' N	2014		A0
6821	☐	Côte Ouest de Corse - Du Cap Corse au golfe d'Ajaccio	152 000	42° 29' N	2009		A0	7162	☐	Du Cap Muro au Cap de Feno	50 000	41° 34' N	2008		A0
6822	☐	Abords Nord de Bastia	50 300	42° 54' N	2016		A0	7162L		Cartouche : A - Mouillage de Porto Pollo	10 000	41° 42' N			
6822G		Spéciale G. Natures de fond à jour au 01/02/2009								Cartouche : B - Mouillage de Campomoro	10 000	41° 38' N			2014
6822L		Carte L								Carte L					
6823	☐	Abords Sud de Bastia	50 600	42° 29' N	2016		A0	7175	☐	De l'île d'Elbe à Promontorio Argentario (f.s. IT5)	100 000	42° 38' N	2013		A0
6823G		Spéciale G. Natures de fond à jour au 01/02/2009						7175L		Carte L					2015
6823L		Carte L													
6834	☐	Abords d'Arbatax (f.s. IT315)	25 000	39° 57' N	2015		A1	7176	☐	Rade de Portoferraio (f.s. IT72)	7 500	42° 48' N	2016		A1
6850	☐	Saint-Florent, Centuri, Macinaggio			2009		A1	7177	☐	Île d'Elbe (f.s. IT117)	40 000	42° 48' N	2014		A0
		Cartouche : A - Golfe de Saint-Florent	15 000	42° 41' N				7178		De l'embouchure de l'Ombro à Promontorio Argentario (f.s. IT122)	50 000	42° 26' N	1987		A0
		Cartouche : B - Baie de Centuri	10 000	42° 58' N				7189		Golfes d'Olbia et d'Aranci - Iles Tavolara et Molara (f.s. IT322)	25 000	40° 55' N	2007		A0
		Cartouche : C - Baies de Macinaggio et de Tamarone	10 000	42° 58' N				7189L		Carte L					2016
6850L		Carte L						7190		Golfe de Congianus - De Capo Ferro à Capo Figari (f.s. IT323)	25 000	41° 06' N	2009		A0
6851	☐	Ports d'Ajaccio et de Propriano			2009		A1	7190L		Carte L					2013
		Cartouche : A - Port d'Ajaccio	7 500	41° 55' N				7191		Archipel de la Maddalena (f.s. IT324)	25 000	41° 12' N	2011		A0
		Cartouche : B - Port de Propriano	10 000	41° 41' N				7191L		Carte L					2015
6851L		Carte L						7192	☐	De Promontorio Argentario à Capo Linaro (f.s. IT6)	100 000	42° 12' N	2014		A0
6855	☐	Du phare d'Alistro à Solenzara	51 000	42° 02' N	2015		A0	7202	☐	De Capo Linaro à Anzio (f.s. IT7)	100 000	41° 44' N	2014		A0
6855G		Spéciale G. Natures de fond à jour au 01/02/2011						7229	⊕	De Nice à Piombino (f.s. IT909)	250 000	43° 40' N	1989		A0
6855L		Carte L						7229L		Carte L					2012
6856	☐	Abords et port de Bastia	15 000	42° 40' N	2009		A1	7280	☐	Golfe d'Ajaccio	25 000	41° 49' N	2009		A0
6856L		Carte L						7280L		Carte L					2016
6911	☐	Golfe de Porto-Vecchio	15 000	41° 36' N	2015		A1	7290	☐	Port de Genova - Partie Est (f.s. IT55)	10 000	44° 23' N	2007		A0
6911L		Carte L						7291	⊕	De Piombino à Fiumicino et côte Est de Corse (f.s. IT913)	250 000	42° 18' N	1991		A0
6929	☐	Abords de Porto-Vecchio - De l'anse de Favone aux îles Lavezzi	50 000	41° 35' N	2009		A0	7316	☐	Golfe de Sagone	25 000	42° 04' N	2008		A0
6929G		Spéciale G. Natures de fond à jour 01/02/2011						7316L		Carte L					2015
6929L		Carte L						7332	☐	De Isola San Pietro à Cagliari (f.s. IT46)	100 000	39° 00' N	2015		A0
6942	☐	De Punta d'Orchina au Cap Muro - Abords d'Ajaccio	50 000	41° 56' N	2016		A0	7335	☐	Golfe de Palma (f.s. IT298)	50 000	38° 56' N	2016		A0
6942L		Carte L						7366	☐	De Anzio à Capo Circeo - Isole Pontine (f.s. IT8)	100 000	41° 13' N	2010		A0
6951	⊕	De Fos-sur-Mer à Capo Mele	250 000	43° 10' N	2004		A0	7442	☐	De Villefranche-sur-Mer à Menton	20 000	43° 44' N	2005		A0
6951L		Carte L						7442L		Carte L					2016
6951Z		Variante Zonex						7443	⊕	Du Cap Ferrat à Capo San Lorenzo	49 600	43° 43' N	2014		A0
6961	☐	Golfe de La Spezia (f.s. IT115)	30 000	44° 02' N	2015		A0	7443G		Spéciale G. Natures de fond à jour au 01/11/2015					2014
6963	☐	De San Rossore au Canal de Piombino - Isole d'Elba, Capraia et Gorgona (f.s. IT4)	100 000	43° 14' N	2014		A0	7443L		Carte L					
6963L		Carte L						7506	☐	Port de Genova - Partie Ouest (f.s. IT54)	10 000	44° 24' N	2007		A0
6969	☐	Du Cap Corse à la Punta di l'Acciolu - Golfe de Saint-Florent	50 300	42° 54' N	2016		A0	7508		De Capo Caccia à Capo Sant'Elia (f.s. IT911)	250 000	39° 37' N	1995		A0
6969G		Spéciale G. Natures de fond à jour au 01/02/2009						7509		De Capo Sant'Elia à Capo Bellavista (f.s. IT949)	250 000	39° 08' N	1995		A0
6969L		Carte L						7510	⊕	De Capo Bellavista aux Bouches de Bonifacio (f.s. IT912)	250 000	40° 45' N	1995		A0
6970	☐	De Punta di l'Acciolu à Capo Cavallo	50 500	42° 40' N	2015		A0	7516	☐	Abords et port de Livorno (f.s. IT120, IT 62)			2015		A0
6970G		Spéciale G. Natures de fond à jour au 15/02/2009								Cartouche : A - Abords de Livorno	30 000	43° 33' N			
6970L		Carte L								Cartouche : B - Port de Livorno	10 000	43° 33' N			
6980	☐	L'île-Rousse - Sant'Ambrogio - Calvi			2009		A1	7530	☐	Abords de Civitavecchia (f.s. IT123)	30 000	42° 06' N	2015		A1
		Cartouche : Abords de l'île Rousse	15 000	42° 38' N				7534	☐	Rade de La Spezia (f.s. IT60)	10 000	44° 04' N	2015		A0
		Cartouche : Abords de la Marine de Sant'Ambrogio	15 000	42° 37' N				7535		Port de La Spezia (f.s. IT59)	5 000	44° 05' N	2016		A0
		Cartouche : Abords de Calvi - De Punta Spano à La Revellata	15 000	42° 34' N				7607	☐	Canal di San Pietro (f.s. IT294)	25 000	39° 09' N	2013		A1
6980L		Carte L						7771	☐	Rade d'Alghero et Port Conte (f.s. IT292)	30 000	40° 31' N	2013		A0
7018	☐	De Portofino à San Rossore (f.s. IT3)	100 000	44° 01' N	2015		A0	7772		Golfe d'Asinara (f.s. IT289)	50 000	40° 58' N	2015		A0
7018L		Carte L						7772L		Cartouche : A - Passage dei Fornelli	10 000	40° 59' N			2015
7019		De Imperia à Portofino (f.s. IT2)	100 000	44° 10' N	2014		A0	7773	☐	Îles de Capraia et Gorgona (f.s. IT116)			2013		A1
		Cartouche : A - De Capo Dell'Arma à Capo Mele	100 000	43° 47' N						Cartouche : A - Île Gorgona	25 000	43° 25' N			
7019L		Carte L								Cartouche : B - Île de Capraia	25 000	43° 02' N			
7024	⊕	Bouches de Bonifacio	50 000	41° 18' N	2012		A0	7790	☐	Port de Civitavecchia (f.s. IT76)	10 000	42° 06' N	2015		A1
7024G		Cartouche : A - Golfo di Arzachena	50 000	41° 07' N											
7024L		Spéciale G. Natures de fond à jour au 01/12/2013													
7024L		Carte L													
7025	⊕	Île de Corse	250 000	42° 03' N	2009		A0								
7025L		Carte L													
7025Z		Variante Zonex													
7050	☐	De Calvi à Cargèse	50 000	42° 22' N	2015		A0								
7050L		Carte L													

⊕ Cette carte comporte des délimitations des espaces maritimes français.

☐ Carte établie en WGS.

xxxx Carte disponible en totalité ou en partie sous forme d'ENC.



MER TYRRHÉNIENNE - MER IONIENNE - MER ADRIATIQUE

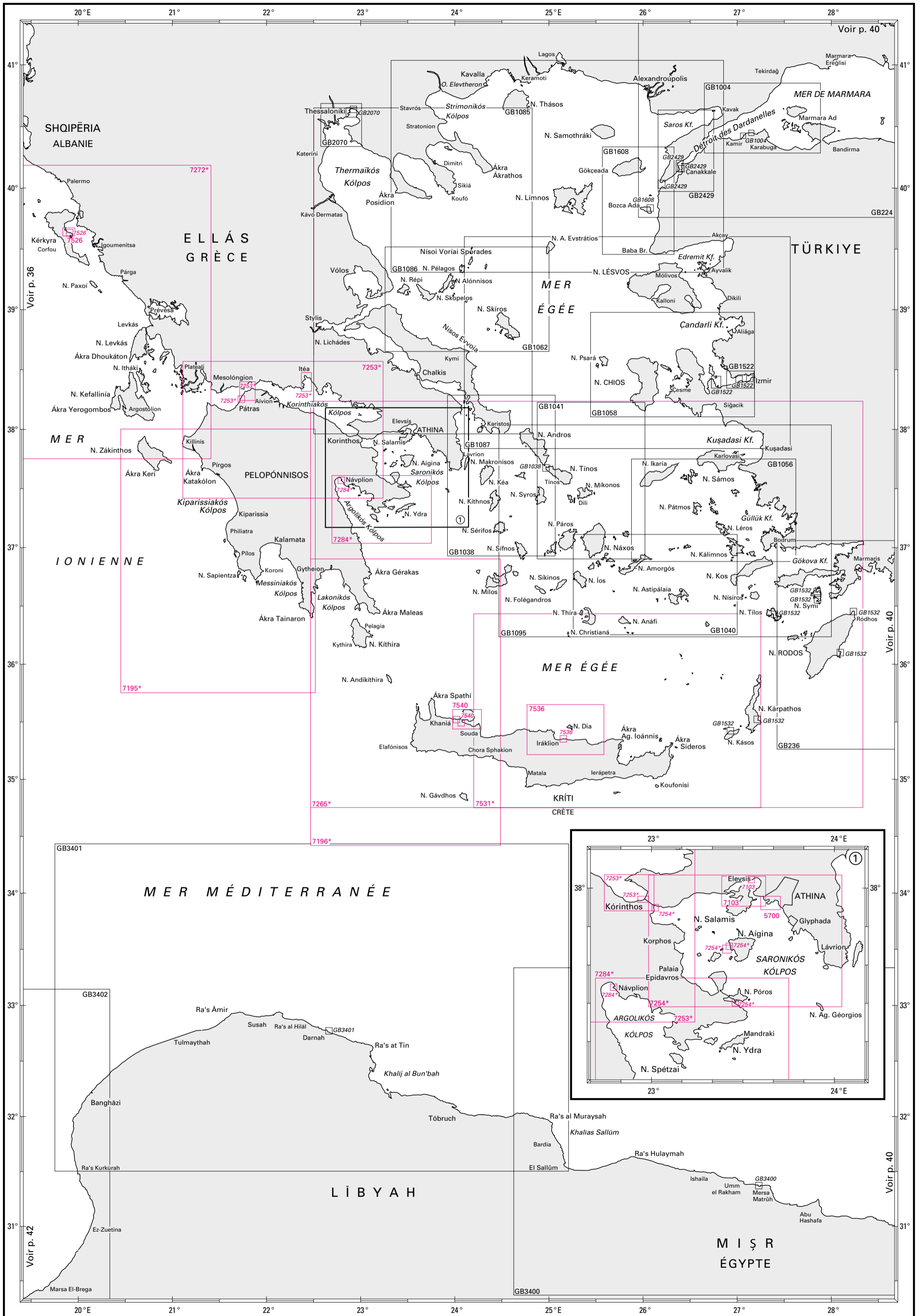
Cartes françaises

N°	INT	Titre	Échelle 1 :	Latitude moyenne	Publ. ou Édit.	GC ou T	Format	N°	INT	Titre	Échelle 1 :	Latitude moyenne	Publ. ou Édit.	GC ou T	Format
3975		Mer Adriatique - Partie Nord	494 000	43° 44' N	2015		GA	7548	□	De Capo Milazzo à Rocella Ionica Déroit de Messina (Stretto di Messina) (f.s. IT23)	73 000	38° 03' N	2009		A0
3976		Mer Adriatique - Partie Sud	514 000	41° 31' N	2016	2016	GA	7548L		Carte L				2014	
6711		Golfe de Napoli (f.s. IT127)	60 000	40° 39' N	1999		GA	7549		De Augusta à Punta Stilo - Déroit de Messina (Stretto di Messina) (f.s. IT918)	250 000	37° 43' N	2010		A0
6887	□	3352 Déroit de Messina (Stretto di Messina) (f.s. IT138)	30 000	38° 13' N	2014		A0	7674	□	Port de Valetta (f.s. GB177)	7 500	35° 55' N	2013		A0
6972		Rade et Port d'Augusta (f.s. IT271)	10 000	37° 12' N	2015		A0	7675	□	Malta (f.s. GB2538)	50 000	35° 52' N	2013		A0
7036	□	Porto di Taranto (f.s. IT148) Cartouche : A - Arsenale Cartouche : B - Stazione Navale	20 000 10 000 10 000	40° 28' N 40° 28' N 40° 26' N	2012		A0	7676	□	Approches de Malta et Ghawdex (Gozo) (f.s. GB194)	100 000	35° 55' N	2013		A0
7193	□	3460 Abords de Brindisi (f.s. IT192)	30 000	40° 39' N	2014		A0	7694		Rijeka (f.s. HR15) Cartouche : A - Luka Rijeka Cartouche : B - Rijeka - Lucica Torpedo Cartouche : C - Petrolejska Luka Cartouche : D - Rijeka Brajdica - Terminal à conteneurs	10 000 5 000 1 500 2 500 5 000	45° 18' N 45° 20' N 45° 20' N 45° 20' N 45° 19' N	2014		A0
7202	□	De Capo Linaro à Anzio (f.s. IT7)	100 000	41° 44' N	2014		A0	7695		Split - Kastelanski Zaljev (f.s. HR47) Cartouche : A - Split Gradska Luka Cartouche : B - Bazen Vranjic Cartouche : C - Bazen Solin	15 000 5 000 4 000 5 000	43° 31' N 43° 30' N 43° 31' N 40° 32' N	2014		A0
7226		Venise (Venezia) - Porto Marghera (f.s. IT225)	10 000	45° 26' N	1989		A0	7697		Dubrovnik (f.s. HR83) Cartouche : A - Dubrovnik - Luka Gruz Cartouche : B - Dubrovnik - Stara Luka Cartouche : C - Marina Dubrovnik	10 000 5 000 2 000 2 500	42° 38' N 42° 40' N 42° 39' N 42° 40' N	2015		A0
7227		Venise (Venezia) - Porto di Lido (f.s. IT226)	10 000	45° 25' N	1989		A0	7698		De Dubrovnik à Budva (f.s. HR100-28) Cartouche : A - Cavtat	100 000 15 000	42° 27' N 42° 35' N	2014		A0
7228		Abords de Venise (Venezia) - De Porto Levante à Porto di Lido (f.s. IT222)	50 000	45° 16' N	2011		A0	7699		De Punta Alice à Torre Canne et Canale d'Otranto (f.s. IT920)	250 000	40° 10' N	2014		A0
7244	□	3410 De Porto Corsini à Velebitski Kanal - Golfe de Venise (f.s. YU3410)	250 000	45° 01' N	2015		A0	7774	□	3312 De Fiumicino à Punta Licosa (f.s. IT914)	250 000	49° 42' N	2013		A0
7272	□	3416 Iles Ioniennes (Iónioi Nísoi) - De Nísoi Othonoi à Nísoi Zákynthos (f.s. GR21) Carte L	250 000	38° 58' N	2016		A0	7775	□	3316 De Cefalù à Trapani et Isole Ègadi (f.s. IT916)	250 000	39° 04' N	2013		A0
7287		Isole Pontine (f.s. IT126) Cartouche : A - Isola di Ventotene et isola di San Stephano	30 000 30 000	40° 54' N 40° 47' N	1991		A0	7776		De Punta Licosa à Capo d'Orlando (f.s. IT915)	250 000	39° 17' N	2013		A0
7326	□	3412 De Promontorio del Gargano à Šibenik et à Ploče (f.s. HR3412)	250 000	42° 50' N	2015		A0	7777		De Punta Stilo à Capo S. Maria di Leuca (f.s. IT919)	25 000	39° 19' N	2014		A0
7362		De Capo Circeo à Ischia - Isole Pontine (f.s. IT9)	100 000	41° 10' N	2015		A0	7778		De Capo Cozzo à Capo Milazzo et Stromboli (f.s. IT13) Carte L	100 000	38° 20' N	2014		A0
7366	□	De Anzio à Capo Circeo - Isole Pontine (f.s. IT8)	100 000	41° 13' N	2010		A0	7778L						2014	
7500	□	3386 Port de Napoli (f.s. IT84)	10 000	40° 48' N	2008		A0	7779		De Capo Passero à Capo Santa Croce (f.s. IT21)	100 000	36° 50' N	2014		A0
7511		Abords de Rijeka - Riječki Zaljev (f.s. HR50-4) Cartouche : A - Omilšalj Cartouche : B - Uvala Sapan	55 000 12 000 10 000	45° 11' N 45° 13' N 45° 12' N	1996		A0								
7526	□	3493 Approches et Port de Kérkyra (Corfou) (f.s. GR212/1) Cartouche : A - Port de Kérkyra	10 000 5 000	39° 38' N 39° 37' N	1999		A0								
7528	□	3392 Abords de Palermo (f.s. IT255, IT256) Cartouche : A - Port de Palermo	30 000 15 000	38° 12' N 38° 08' N	2008		A0								
7529		Abords et Port d'Ancona (f.s. IT209, IT210) Cartouche : A - Abords d'Ancona Cartouche : B - Port d'Ancona	30 000 5 000	43° 42' N 43° 37' N	2013		A0								
7539	□	3414 De Dubrovnik à Durrës (f.s. HR3414)	250 000	41° 55' N	2006		GA								

□ Carte établie en WGS.

Cartes étrangères de complément (voir nota)

N°	Titre	Échelle 1 :	Latitude moyenne	Publ.	Édit.
GB193	Islands in the Sicilian Channel Cartouche : A - Isola di Pantelleria Cartouche : B - Isola di Linosa Cartouche : C - Isola di Lampedusa Cartouche : D - Porto di Lampedusa Cartouche : E - Porto di Pantelleria	50 000 25 000 35 000 7 500 7 500	36° 48' N 35° 52' N 35° 30' N 35° 30' N 36° 50' N	1990	2013
GB2122	Bizerte to Capo San Marco	300 000	37° 00' N	1972	2016
GB2123	Capo Granitola to Capo Passero	300 000	37° 00' N	1972	2010
GB2124	Isola di Lampedusa to Capo Passero including Malta	300 000	37° 00' N	1979	2014



Voir p. 40

Voir p. 36

Voir p. 40

Voir p. 42

Voir p. 40

MER ÉGÉE - GRÈCE - TURQUIE - CÔTE NORD D'AFRIQUE

Cartes françaises

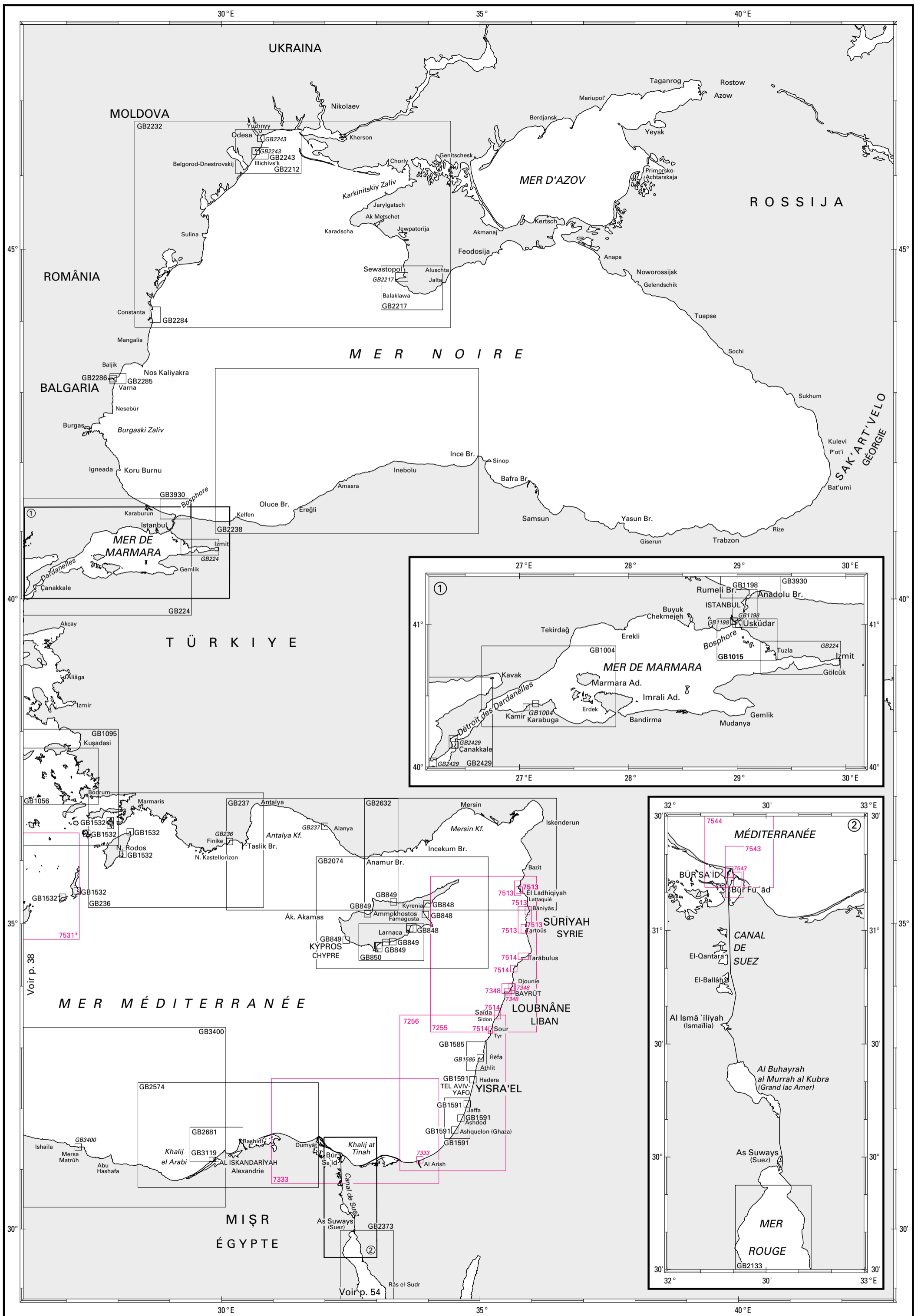
N°	INT	Titre	Échelle 1 :	Latitude moyenne	Publ. ou Édit.	GC ou T	Format	N°	INT	Titre	Échelle 1 :	Latitude moyenne	Publ. ou Édit.	GC ou T	Format
5700		Port du Pirée et Baie de Phalère - Port Héraclée	10 000	37° 56' N	2012		GA	7265		Mer Egée - Partie Sud (f.s. GR4)	500 000	36° 29' N	1994		A0
								7265L		Carte L					2013
7103	□	Kolpos Elevsinas Cartouche : A - Limin Elevsinas	20 000 7 500	37° 59' N 38° 02' N	2010		A0	7272	3416	Iles Ioniennes (Iónioi Nísoi) - De Nisos Othonoi à Nisos Zákynthos (f.s. GR21)	250 000	38° 58' N	2016		A0
								7272L		Carte L					2016
7195	3418	Côte Ouest du Peloponnèse - De Nisos Zákynthos à Ákra Tainaro (f.s. GR22)	250 000	36° 52' N	1988		A0	7284		De Argolikós Kólpos à Níos Póros	85 000	37° 19' N	1994		A0
		Carte L						7284L		Cartouche : A - Port de Nauplie (Limin Nafplíou)	12 500	37° 34' N			2015
7196	3700	Côte Sud de Grèce - De Ákra Tainaro à Nisos Milos et partie Ouest de Nisos Kriti (f.s. GR43)	250 000	35° 39' N	1988		A0	7526	3493	Approches et Port de Kérkyra (Corfou) (f.s. GR212/1)	10 000	39° 38' N	1999		A0
		Carte L								Cartouche : A - Port de Kérkyra	5 000	39° 37' N			
7253		Golfe de Corinthe (Korinthiakós Kólpos) - Golfe de Pátras (Patraikós Kólpos)	170 000	37° 59' N	1992		A0	7531	3714	Nisos Kriti (partie Est) - De Nisos Thira (Santorin) à Nisos Kásos (f.s. GR44)	250 000	35° 35' N	2001		A0
		Cartouche : A - Détroit de Ríon (Stenó Ríon)	60 000	38° 19' N				7531L		Carte L					2016
		Cartouche : B - Approches d'Itéa	60 000	38° 23' N											
		Cartouche : C - Baie de Corinthe (Órmos Kórinthos)	60 000	37° 58' N											
		Cartouche : D - Port de Pátras (Liménas Pátron)	15 000	38° 15' N							100 000	35° 26' N			
		Cartouche : E - Corinthe (Kórinthos)	20 000	37° 57' N							5 000	35° 21' N			
		Carte L													2013
7254		Golfe d'Athènes	85 000	37° 46' N	1993		A0	7540	3793	Du Cap Drépanon au Port de Chaniá Baie de Souídas (La Sude) (f.s. GR433/1)	25 000	35° 31' N	2003		A0
		Cartouche : A - Baie de Kalamaki (Órmos Kalamakiou)	20 000	37° 54' N							5 000	35° 30' N			
		Cartouche : B - Détroit de Métopi (Stenó Metópis)	30 000	37° 44' N							7 500	35° 30' N			
		Cartouche : C - Port d'Égine (Liménas Aiyína)	10 000	37° 44' N											
		Cartouche : D - Port de Poros (Liménas Pórou)	15 000	37° 30' N											
		Carte L													2016

□ Carte établie en WGS.

Cartes étrangères de complément (voir nota)

N°	Titre	Échelle 1 :	Latitude moyenne	Publ.	Édit.	N°	Titre	Échelle 1 :	Latitude moyenne	Publ.	Édit.
GB224	Marmara Denizi Cartouche : Continuation to Izmit	300 000 300 000	40° 37' N 40° 46' N	1991	2012	GB1532	Harbours in the Southern Dodekkanisos Cartouche : A - Nisos Tílos, Ormos Livádhia Cartouche : B - Nisos Ródhos, Ródhos Cartouche : C - Nisos Simi, Simi Cartouche : D - Nisos Simi, Panormitis Cartouche : E - Nisos Ródhos, Ormos Lindhou Cartouche : F - Nisos Kápathos, Ormos Pigádhia Cartouche : G - Nisos Kásos, Ormos Frí and Limín Emborió	10 000 7 500 10 000 5 000 10 000 10 000 5 000	36° 25' N 36° 27' N 36° 37' N 36° 33' N 36° 06' N 35° 31' N 35° 25' N	1996	2010
GB236	Nisos Rodos to Taslik Burnu Cartouche : Turkey-Finike	300 000 12 500	36° 09' N 36° 47' N	1997	2015	GB1608	Approches to Canakkale Bogazi (The Dardanelles) Cartouche : A - Bozcaada Cartouche : B - Akansa Cement Pier	7 500 7 500	39° 50' N 39° 53' N	1993	2015
GB1004	Canakkale Bogazi (The Dardanelles) to Marmara Adasi Cartouche : A - İçdas 1 Cartouche : B - İçdas 2	100 000 12 500 15 000	40° 34' N 40° 27' N 40° 24' N	1976	2015	GB2070	Approches to Thessaloniki Cartouche : A - Ormos Thessalonikis Cartouche : B - Limenas Thessalonikis	60 000 20 000 10 000	40° 30' N 40° 37' N 40° 38' N	1991	2010
GB1038	Stenó Sífnou to Stenó Kafiréa Cartouche : Stenó Androu - Tinou	150 000 40 000	37° 36' N 37° 40' N	1994	2014	GB2429	Canakkale Bogazi (The Dardanelles) Cartouche : A - Nara Geçidi (the Narrows) Cartouche : B - Canakkale Cartouche : C - South Entrance to Canakkale Bogazi	75 000 25 000 5 000 25 000	40° 18' N 40° 10' N 40° 09' N 40° 02' N	1974	2010
GB1040	Nisos los to Vrachonisída Kandelioússa	150 000	36° 41' N	1993	2010	GB3400	Ra's al Muraysah to El Iskandariya - Mersa Matrûh Cartouche : Mersa Matrûh	500 000 20 000	31° 50' N 31° 22' N	1996	2003
GB1041	Nisos Naxos to Vráchoi Xalógeroi	150 000	37° 34' N	1995	2010	GB3401	Banghazi to Ra's Al Muraysah Cartouche : Damah	500 000 15 000	32° 58' N 32° 46' N	1996	2003
GB1056	Nisos Kálymnos to Nisos Ikaría including Güllück Körfezi	150 000	37° 18' N	1995	2015	GB3402	Misratha to Banghazi Cartouche : Misratha (Qasr Ahmad)	500 000 30 000	31° 40' N 32° 21' N	1997	2003
GB1058	Nisos Chios and Izmir Körfezi	150 000	38° 32' N	1996	2016						
GB1062	Nisoi Voreioi Sporades	150 000	39° 05' N	1994	2010						
GB1085	Steno Kafirea to Thessaloniki	300 000	39° 17' N	1997	2010						
GB1086	Edremit Korfezi to Strymonikos Kolpos	300 000	40° 10' N	1997	2015						
GB1087	Steno Kafirea to Edremit Korfezi	300 000	38° 48' N	1997	2013						
GB1095	Steno Kafirea to Rhodes Channel	300 000	37° 08' N	1997	2015						
GB1522	Izmir limani with Urla limani Cartouche : A - Yenikale Geçidi Cartouche : B - Izmir Cartouche : C - Izmir Limani	25 000 12 500 10 000 10 000	38° 25' N 38° 25' N 38° 26' N 38° 27' N	2014							

Nota : ces cartes figurent en noir sur les planches, il est rappelé que le SHOM n'assure pas leur commercialisation.



MER NOIRE - MER DE MARMARA - MÉDITERRANÉE ORIENTALE

Cartes françaises

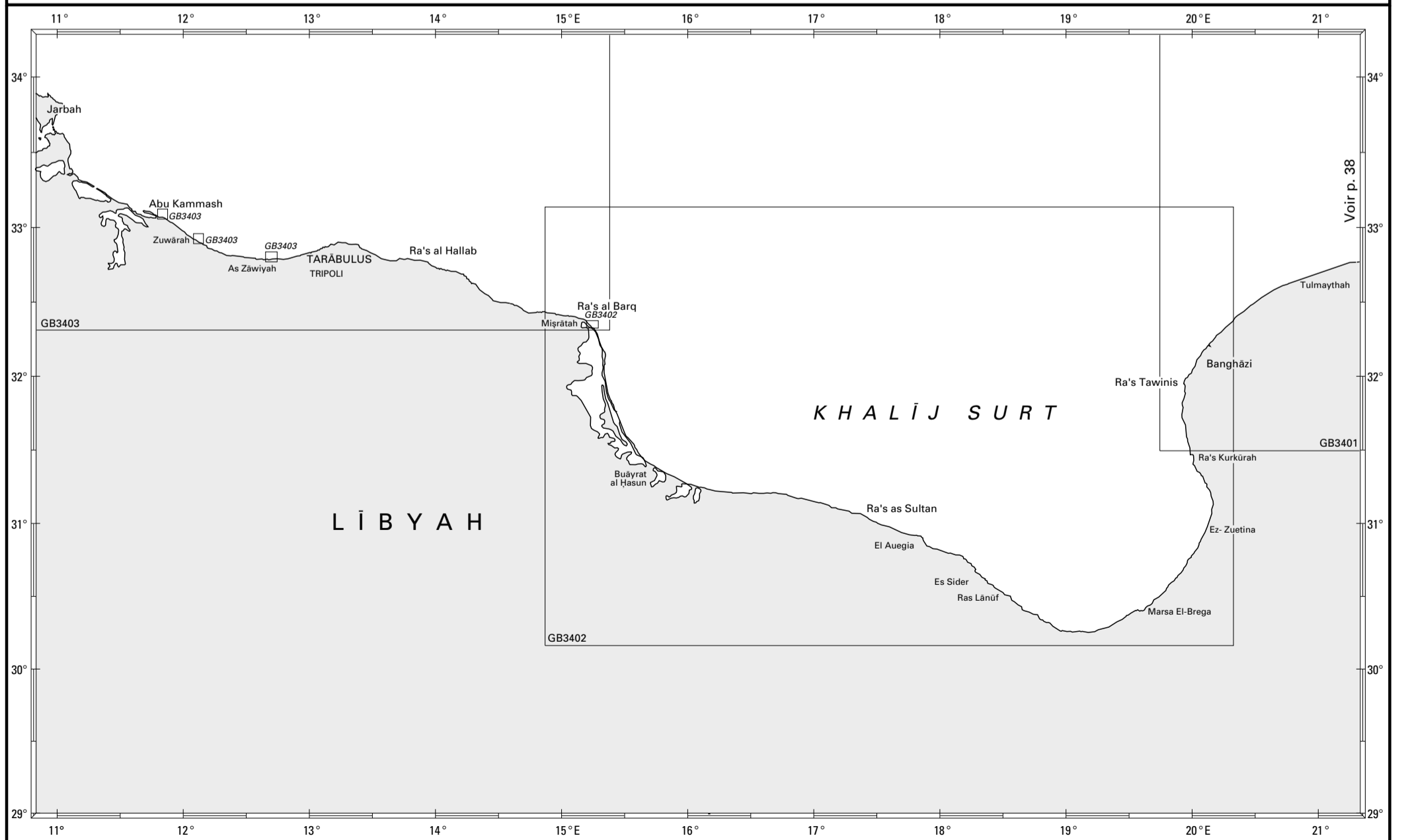
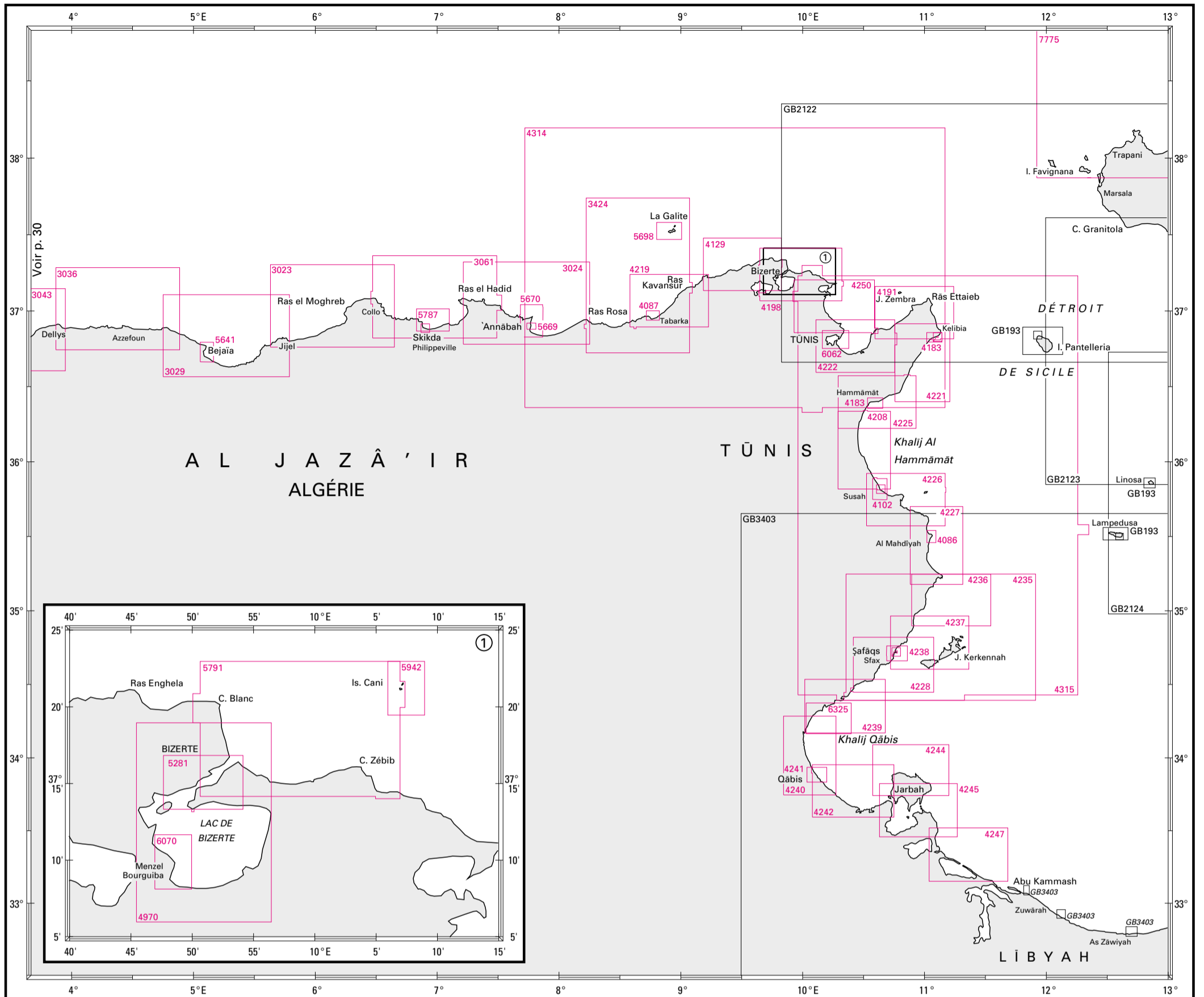
N°	INT	Titre	Échelle 1 :	Latitude moyenne	Publ. ou Édit.	GC ou T	Format	N°	INT	Titre	Échelle 1 :	Latitude moyenne	Publ. ou Édit.	GC ou T	Format
7255	3606	De El Lādhiqiyeh à Soûr	250 000	34° 30' N	1991		A0	7514	3671	Ports du Liban	25 000	34° 28' N	2016		A0
7256	3608	De Soûr à Al Árish	250 000	32° 15' N	2014		A0			Cartouche : A - Abords de Tarābulus (Tripoli)	20 000	34° 16' N			
7333	3500	De Al Burullus à Al 'Arish (f.s. GB2573)	300 000	31° 37' N	2014		A0			Cartouche : B - Abords de Selaata	25 000	33° 32' N			
		Cartouche : A - Al 'Arish Harbour	7 500	31° 08' N						Cartouche : C - Abords de Saydā (Saïda)	25 000	33° 17' N			
7348	3670	Approches de Beyrouth (Beirout)	30 000	33° 57' N	2014		A0	7531	3714	Nisos Kriti (partie Est) - De Nisos Thira (Santorin) à Nisos Kásos (f.s. GR44)	250 000	35° 35' N	2001		A0
		Cartouche : A - Abords et port de Beyrouth (Beirout)	12 500	33° 54' N						Carte L			2016		
		Cartouche : B - Port de Joûnié	10 000	33° 59' N				7543	3549	Abords de Port-Saïd (Bar Sa'ïd) (f.s. GB240)	25 000	31° 15' N	2008		A0
7513	3669	Ports de Syrie			2012		A0			Cartouche : A - Terminal à conteneurs du Canal de Suez	12 500				
		Cartouche : A - Approches de Bāniyās et Tartūs (Tartous)	100 000	35° 03' N						Cartouche : B - Port-Saïd (Bar Sa'ïd)	12 500				
		Cartouche : B - Port de Al Ladhīqiyah (Lattaquié)	12 500	35° 31' N				7544	3548	Abords de Port-Saïd (Bar Sa'ïd) (f.s. GB241)	50 000	31° 24' N	2008		A0
		Cartouche : C - Approches de Al Ladhīqiyah (Lattaquié)	65 000	35° 33' N											
		Cartouche : D - Abords de Tartūs (Tartous)	25 000	34° 55' N											
		Cartouche : E - Abords de Bāniyās	25 000	35° 12' N											

☐ Carte établie en WGS.

xxxx Carte disponible en totalité ou en partie sous forme d'ENC.

Cartes étrangères de complément (voir nota)

N°	Titre	Échelle 1 :	Latitude moyenne	Publ.	Édit.	N°	Titre	Échelle 1 :	Latitude moyenne	Publ.	Édit.
GB224	Marmara Denizi	300 000	40° 37' N	1991	2014	GB1591	Ports on the Coast of Israel			1998	2014
	Cartouche : Continuation to Izmit	300 000	40° 46' N				Cartouche : A - Hadera	25 000	32° 29' N		
GB236	Nisos Rodos to Taslik Burnu	300 000	36° 09' N	1997	2015		Cartouche : B - Tel Aviv and Yafo	25 000	32° 05' N		
	Cartouche : Turkey-Finike	12 500	36° 47' N				Cartouche : C - Ashdod	25 000	31° 50' N		
GB237	Taslik Burnu to Anamur Burnu	300 000	36° 04' N	1992	2016		Cartouche : D - Ashqelon	25 000	31° 39' N		
	Cartouche : Alanya	20 000	36° 32' N				Cartouche : E - Tel Aviv to Ashqelon	100 000	31° 50' N		
GB848	Ports in Eastern Cyprus			1992	2010	GB2074	Cyprus	300 000	35° 14' N	1995	2016
	Cartouche : A - Larnaca	10 000	34° 55' N			GB2133	Approches to Suez Bay (Bahr al Qulzum)	55 000	29° 40' N	2002	2014
	Cartouche : B - Approches to Larnaca	25 000	34° 56' N			GB2212	Dnistrovs' kyy Liman to Dniprovs' kyy Liman	100 000	46° 19' N	1990	2012
	Cartouche : C - Famagusta	15 000	35° 09' N			GB2217	Sevastopol' to Yalta	125 000	44° 28' N	2005	2009
	Cartouche : D - Gastria Bay	25 000	35° 19' N				Cartouche : Sevastopol'	25 000	44° 37' N		
GB849	Ports in Western Cyprus			1992	2014	GB2232	Constanța to Yalta	500 000	45° 19' N	1995	2010
	Cartouche : A - Karavostasi	25 000	35° 09' N			GB2238	Kefken Adasi to Inceburun	400 000	42° 09' N	1993	2015
	Cartouche : B - Limassol	10 000	34° 39' N			GB2243	Odesa, Illichiv's'k and Approches			1998	2014
	Cartouche : C - Moni	25 000	34° 41' N				Cartouche : A - Odesa	10 000	46° 30' N		
	Cartouche : D - Kyrenia	10 000	35° 21' N				Cartouche : B - Illichiv's'k	15 000	46° 19' N		
	Cartouche : E - Paphos	25 000	34° 44' N				Cartouche : C - Approches to Illichiv's'k	50 000	46° 18' N		
	Cartouche : F - Vasilikos	15 000	34° 42' N			GB2284	Constanta and approaches	25 000	44° 05' N	1986	2015
	Cartouche : G - Approches to Akrotiri harbour and Limas	25 000	34° 37' N			GB2285	Approches to Varna	25 000	43° 12' N	1998	2015
GB850	Cape Aspro to Cape Pyla	100 000	34° 42' N	1993	2010	GB2286	Varna-Iztok (Varna East) and Channel N° 1	10 000	43° 12' N	2015	
GB1004	Canakkale Bogazi (The Dardanelles) to Marmara Adasi	100 000	40° 34' N	1976	2015	GB2373	Suez Bay (Bahr al Quzum) to Ra's Sharatib	150 000	29° 14' N	1997	2013
	Cartouche : A - Içdas 1	12 500	40° 27' N			GB2429	Canakkale Bogazi (The Dardanelles)	75 000	40° 18' N	1974	2013
	Cartouche : B - Içdas 2	15 000	40° 24' N				Cartouche : A - Nara Geçidi (the Narrows)	25 000	40° 10' N		
GB1015	Southern Approches to Istanbul Bogazi (The Bosphorus)	50 000	40° 54' N	2008	2015		Cartouche : B - Canakkale	5 000	40° 09' N		
GB1056	Nisos Kálymnos to Nisos Ikaría including Güllück Körfezi	150 000	37° 18' N	1995	2015		Cartouche : C - South Entrance to Canakkale Bogazi	25 000	40° 02' N		
GB1095	Steno Kafirea to Rodhes Channel	300 000	37° 08' N	1997	2015	GB2574	Ras el Daba to Masabb Dumyat (Damietta Mouth)	300 000	31° 34' N	1983	2003
GB1198	Istanbul Bogazi (The Bosphorus)	30 000	41° 06' N	1978	2013	GB2632	Anamur Burnu to Ladhīqiyah including Northern Cyprus	300 000	36° 06' N	1988	2016
	Cartouche : A - Haydarpaşa Limani	12 500	41° 00' N			GB2681	Approches to El Iskandariya (Alexandria) and Khalig Abu Qir	100 000	31° 24' N	1983	2012
	Cartouche : B - Haliç (The Golden Horn)	12 500	41° 01' N			GB3119	Mina al Iskandariyah (Port of Alexandria)	12 500	31° 10' N	1989	2010
GB1532	Harbours in the Southern Dhodhekanisos			1996	2010	GB3400	Ra's al Muraysah to el Iskandariya - Mersa Matrûh	500 000	31° 50' N	1996	2003
	Cartouche : A - Nisos Tílos, Ormos Livádhia	10 000	36° 26' N				Cartouche : Mersa Matrûh	20 000	31° 22' N		
	Cartouche : B - Nisos Ródhos, Ródhos	7 500	36° 27' N			GB3930	Istanbul Bogazi - Northern Approach	50 000	41° 20' N	2014	
	Cartouche : C - Nisos Sími, Sími	10 000	36° 37' N								
	Cartouche : D - Nisos Sími, Panormítis	5 000	36° 33' N								
	Cartouche : E - Nisos Ródhos, Ormos Lindhou	10 000	36° 06' N								
	Cartouche : F - Nisos Kárpathos, Ormos Pigádhia	10 000	35° 31' N								
	Cartouche : G - Nisos Kásos, Ormos Frí and Limín Emborió	5 000	35° 25' N								
GB1585	Hefa (Haifa) and Approches	70 000	32° 52' N	1998	2009						
	Cartouche : A - Hefa (Haifa)	20 000	32° 51' N								



AFRIQUE DU NORD : ALGÉRIE, TUNISIE, LIBYE

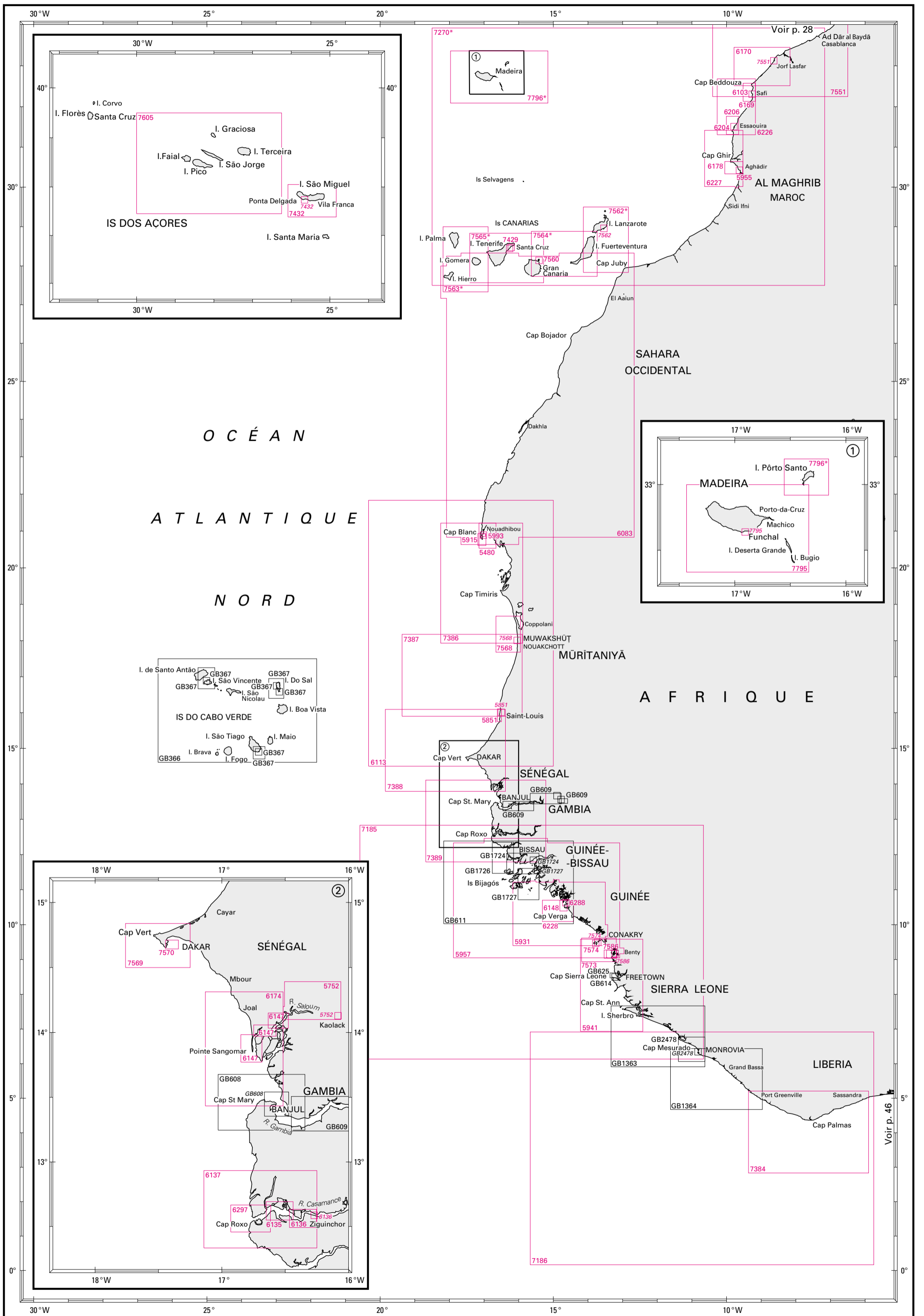
Cartes françaises

N°	INT	Titre	Échelle 1 :	Latitude moyenne	Publ. ou Édit.	GC ou T	Format	N°	INT	Titre	Échelle 1 :	Latitude moyenne	Publ. ou Édit.	GC ou T	Format
3023		De Djidjelli à Collo	100 000	37° 02' N	1955		GA	4236		Du Ras Kapudia à Sidi Makluf (partie Nord du canal de Kerkenah)	63 500	35° 04' N	1955		GA
3024		Du Cap Toukoush au Cap Rose	100 000	37° 03' N	2015		GA	4237		De Sidi Makluf à Sfax (Iles Kerkenah)	63 500	34° 47' N	1945		GA
3029		Du Cap Sigli à Djidjelli	100 000	36° 50' N	1957		GA	4238		Sfax Cartouche : Port de Sfax	25 000 10 000	34° 42' N 34° 43' N	2014		DA
3036		De Dellys au Cap Sigli	102 000	37° 01' N	1925		GA	4239		De Maharès à la Skhirra (Golfe de Gabès)	63 900	34° 21' N	1961		GA
3043		D'Alger à Dellys	100 000	36° 52' N	1925		GA	4240		De la Skhirra à Gabès (Golfe de Gabès)	64 100	34° 01' N	1962		GA
3061		Du Cap Bougaroni au Cap Axin	100 000	37° 05' N	2005		GA	4241		Gabès (ancienne Tacape)	25 000	33° 53' N	1943	1974	DA
3424		Du Cap Rose au Cap Nègre	125 000	37° 14' N	1942		GA	4242		De Gabès au Bordj Djilidj (Golfe de Gabès)	64 300	33° 46' N	1939		GA
4086		Al Mahdiyah	15 000	35° 30' N	1987		DA	4244		Du Bordj Djilidj à Sidi Garus (partie Nord de l'île de Djerba)	64 200	33° 55' N	1939		GA
4087		Tabarca	15 300	36° 58' N	1887		DA	4245		De Sidi Garus à Zarzis, Bahiret el Bou Grara	64 400	33° 38' N	1939		GA
4102		Sousse Cartouche : Port de Sousse	25 000 10 000	35° 49' N 35° 49' N	1952		DA	4247		De Zarzis au Ras Ashdir (Bahiret el Biban)	64 700	33° 20' N	1939		GA
4129		Du Cap Serrat au Cap Blanc	61 600	37° 18' N	1955		GA	4250		Du Cap Farina au Cap Carthage (Delta de Medjerda)	61 800	37° 02' N	1960		GA
4183		Tunisie côte Est - Ports et mouillages Cartouche : Rade de Kelibia Cartouche : Port de Kelibia Cartouche : Rade d'Hammamet	25 000 7 500 25 000	36° 49' N 36° 49' N 36° 23' N	1954		DA	4314		De Bône à Tunis	328 000	37° 16' N	1955		GA
4191		De Ras-al-Fortas à Kelibia	61 700	36° 59' N	1941		GA	4315		De Tunis à Sfax	335 000	35° 50' N	1952	1976	GA
4198		Du Ras Enghela au Cap Farina - Baie et lac de Bizerte	61 100	37° 14' N	2010		GA	4970		Lac de Bizerte	25 000	37° 12' N	1954		GA
4208		De Ksar Menara à Sousse	63 500	36° 04' N	1957		GA	5281		Port de Bizerte et goulet du lac	10 000	37° 15' N	1954		GA
4219		Du Cap Roux au Cap Serrat (Tabarca et Cap Nègre)	61 700	37° 04' N	1939		GA	5641		Port de Bejaia (Bougie)	15 000	36° 43' N	1961		GA
4221		De Kelibia à Ras Mamour	62 100	36° 39' N	1944		GA	5669		Port d'Annaba (Bône)	10 000	36° 54' N	2012		DA
4222		Du Cap Kamart au Ras-al-Fortas (Golfe de Tunis)	61 900	36° 46' N	1958		GA	5670		Abords d'Annaba (Bône)	25 000	36° 56' N	2015		GA
4225		De Kurba à la Sebkhah Djiriba (Golfe d'Hammamet)	63 000	36° 24' N	1889		GA	5698		Ile de La Galite	27 500	37° 31' N	1933		DA
4226		Du Ras Marsa au Ras Dimas (Golfe de Sousse et de Monastir)	62 800	35° 45' N	1887		GA	5787		Abords de Skikda Cartouche : Port de Skikda	25 000 10 000	36° 56' N 36° 53' N	2005		GA
4227		Du Ras Dimas au Ras Kapudia	63 300	35° 26' N	1956		GA	5791		De Bizerte aux îles Cani	25 000	37° 18' N	1953		GA
4228		De Sfax à Mahares	63 600	34° 38' N	1939		GA	5942		Iles et récifs de Cani	10 000	37° 21' N	1946		DA
4235		Du Ras Kapudia au Ras Ungha (Iles et bancs Kerkenah)	152 000	34° 49' N	1952		GA	6062		Ports de la Goulette et de Tunis	20 000	36° 48' N	1987		GA
								6070		Port de Sidi-Abdallah	10 000	37° 09' N	1952		DA
								6325		Baie de la Skhirra ou des Sur-Kenis	35 000	34° 16' N	1960		GA
								7775	3316	De Cefalù à Trapani et Isole Ègadi (f.s. IT916)	250 000	39° 04' N	2013		A0

☐ Carte établie en WGS.

Cartes étrangères de complément (voir nota)

N°	Titre	Échelle 1 :	Latitude moyenne	Publ.	Édit.
GB193	Islands in the Sicilian Channel Cartouche : A - Isola di Pantelleria Cartouche : B - Isola di Linosa Cartouche : C - Isola di Lampedusa Cartouche : D - Porto di Lampedusa Cartouche : E - Porto di Pantelleria	50 000 25 000 35 000 7 500 7 500	38° 48' N 35° 52' N 35° 30' N 35° 30' N 36° 50' N	1990	2013
GB2122	Bizerte to Capo San Marco	300 000	37° 00' N	1972	2016
GB2123	Capo Granitola to Capo Passero	300 000	37° 00' N	1972	2010
GB2124	Isola di Lampedusa to Capo Passero including Malta	300 000	37° 00' N	1979	2014
GB3401	Banghazi to Ra's Al Muraysah Cartouche : Darnah	500 000 15 000	32° 58' N 32° 46' N	1996	2003
GB3402	Misratha to Banghazi Cartouche : A Misrath (Qasr Ahmad)	500 000 30 000	31° 40' N 32° 21' N	1997	2003
GB3403	Cap Afrique to Misratha Cartouche : A - Abu Kammash Cartouche : B - Az Zawiyah Cartouche : C - Zuwarah	500 000 30 000 40 000 25 000	32° 29' N 33° 05' N 32° 48' N 32° 55' N	1997	2014



AÇORES - CÔTE OUEST D'AFRIQUE

Cartes françaises

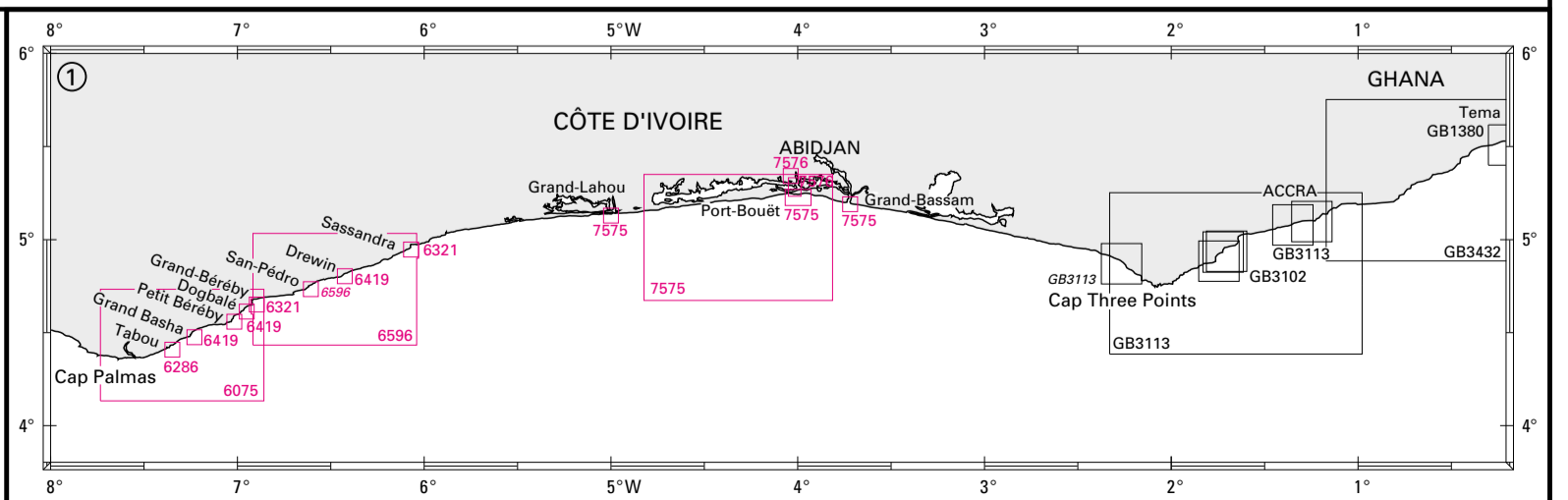
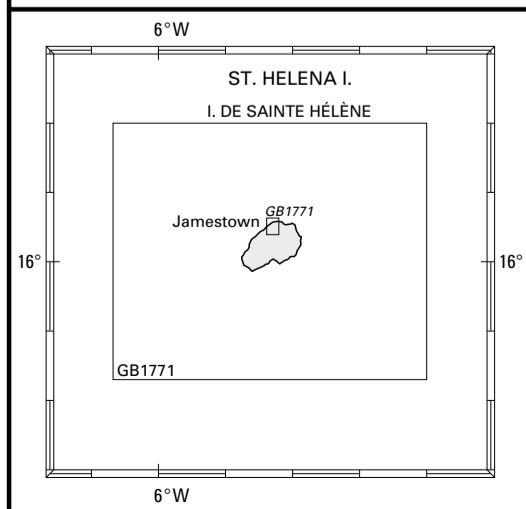
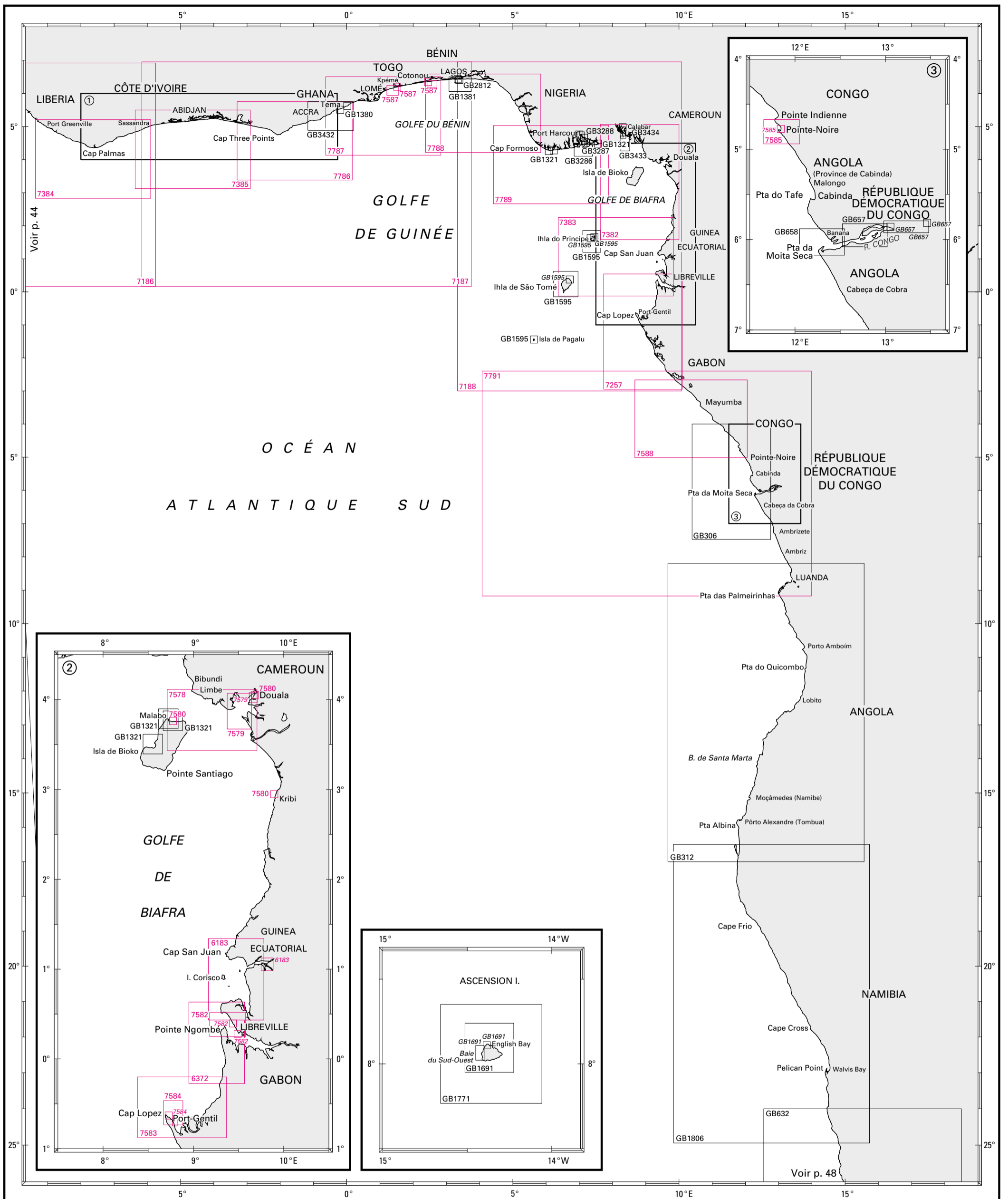
N°	INT	Titre	Échelle 1 :	Latitude moyenne	Publ. ou Édit.	GC ou T	Format	N°	INT	Titre	Échelle 1 :	Latitude moyenne	Publ. ou Édit.	GC ou T	Format
5480		Baie du Lévrier	78 800	20° 52' N	1942	1976	GA	7384	2804	De Greenville à Sassandra	350 000	4° 01' N	1995		A0
5752		Rivière Saloum - De Foundiougne à Kaolack - Rivières Sine et Silif Cartouche : Port de Kaolack	50 000 10 000	14° 14' N 14° 07' N	1967		GA	7386	1951	De Nouadhibou à Nouakchott	331 000	19° 34' N	1998		A0
5851		Abords de Saint-Louis Cartouche : Port de Saint-Louis	60 000 15 000	15° 55' N 16° 00' N	1937		DA	7387	1952	De Nouakchott à Saint-Louis	336 000	17° 02' N	1998		A0
5915		Accès de Nouadhibou	37 500	20° 46' N	1976		GA	7388	1953	De Saint-Louis au fleuve Saloum	340 000	14° 56' N	1997		A0
5931		Du Rio Grande aux îles de Los	304 000	10° 18' N	1955		GA	7389	1954	Du fleuve Saloum à Ilhéu de Caió	342 000	12° 57' N	1997		A0
5941		Des îles de Los à l'île Sherbro	306 000	8° 15' N	1953		GA	7429	1929	Puerto de Santa Cruz de Ténérife (f.s. ES6120) Cartouche : A - Puerto Caballo	12 500 5 000	28° 27' N 28° 26' N	2015		A0
5955		Rade et port d'Agadir	10 000	30° 25' N	2016		DA	7432		Ilha de São Miguel (f.s. PT46406) Cartouche : A - port de Punta Delgada	100 000 10 200	37° 44' N 37° 44' N	2005		A0
5957		Du rio Cacheu aux îles de Los	547 000	10° 41' N	1955		GA	7551	1936	De Kenitra au Cap Beddouza (Cap Cantin) (f.s. ES216) Cartouche : A - Port de Rabat Cartouche : B - Port de Jorf Lasfar	20 000 25 000	34° 02' N 33° 07' N			A0
5993		Baie de Cansado - Nouadhibou (Port-Étienne)	17 500	20° 53' N	1959		DA	7560	1928	Puerto de Las Palmas (f.s. ES6100)	12 500	28° 09' N	2016		A0
6083		Du Cap Jubu au Cap Blanc	845 000	24° 32' N	2006		GA	7562		Lanzarote et Fuerteventura (f.s. ES60A) Cartouche : A - Lanzarote - Puertos de Arrecife, Naos et Los Marmoles Carte L	200 000 15 000	28° 40' N 28° 57' N	2013		A0
6103		Rade de Safi	10 000	32° 18' N	1969		DA	7562L							2014
6113		Du Cap Blanc au Cap Vert	882 000	18° 10' N	1958		GA	7563		La Palma, La Gomera et El Hierro (f.s. ES51A) Carte L	200 000	28° 10' N	2013		A0
6135		Cours de la Casamance - Du banc de Ouanganan à la Pointe Samis	35 000	12° 37' N	1956		DA	7564		De Gran Canaria à Fuerteventura (f.s. ES50B) Carte L	200 000	28° 18' N	2013		A0
6136		Cours de la Casamance - De la Pointe Samis à Ziguinchor Cartouche : Ziguinchor	35 000 10 000	12° 33' N 12° 35' N	1956		DA	7565		Gran Canaria, Tenerife et La Gomera Carte L	200 000	28° 42' N	2012		A0
6137		Cours de la Casamance - De l'embouchure à Ziguinchor	101 000	12° 38' N	1961		GA	7565L							2015
6147		Cours du Saloum - De l'embouchure à Foundiougne Cartouche : Cours du Saloum Cartouche : Cours du Saloum (suite)	35 300 35 300	13° 52' N 14° 00' N 14° 05' N	1958		GA	7568	1991	Approches de Nouakchott Cartouche : A - Port de Nouakchott - Port de l'Amitié	100 000 15 000	18° 10' N 18° 00' N	1998		A0
6148		Embouchure du Rio Nunez	35 000	10° 32' N	1996		GA	7569	1993	Approches de Dakar - Baie de Gorée	50 000	14° 40' N	2008		A0
6169		Abords de Safi	50 600	32° 21' N	1963		GA	7570	1994	Rade et port de Dakar	10 000	14° 40' N	2015		A0
6170		Du Cap Mazagan au Cap Cantin	156 000	32° 59' N	1958	1985	GA	7573	2857	De Conakry à la rivière Mellacorée	100 000	09° 16' N	2005		A0
6174		De Joal à Bathurst	100 000	13° 52' N	1959		GA	7574	2858	Abords de Conakry - Iles de Los Cartouche : A - Port de Conakry	25 000 10 000	9° 28' N 9° 30' N	2004		A0
6178		Du Cap Ghir à Agadir	51 600	30° 29' N	1961		GA	7586		Embouchure de la rivière Mellacorée Cartouche : A - Mouillage de Benty	35 000 10 000	9° 00' N 9° 10' N	2005		A0
6204		Rade d'Essaouira (Mogador)	10 000	31° 30' N	1958		DA	7605	1893	Archipel des Açores - Groupe Central (f.s. PT43102)	300 000	38° 28' N	1998		A0
6206		Du Cap Hadid au Cap Sim	51 100	31° 32' N	1959		GA	7795	1919	Ilha da Madeira et Ilhas Desertas (f.s. PT36201 et PT36402) Cartouche : A - Porto do Funchal Carte L	100 400 10 000	32° 40' N 32° 38' N	2014		A0
6226		Du Cap Cantin au Cap Sim	158 000	31° 59' N	1959		GA	7795L							2014
6227		Du Cap Sim à l'Oued Massa	160 000	30° 43' N	1962		GA	7796		Ilha da Madeira, Ilhas Desertas et Ilha do Porto Santo (f.s. PT33101 et extrait PT36401) Cartouche : A - Ilha do Porto Santo Carte L	350 000 50 000	32° 44' N 33° 04' N	2015		A0
6228		Accès au Rio Nunez	101 000	10° 23' N	1961		GA	7796L							2015
6288		Rio Nunez - Abords de Port Kamsar	12 000	10° 37' N	1990		DA								
6297		Embouchure de la Casamance	35 000	12° 33' N	1960		GA								
7185	1085	De Cabo Roxo à Monrovia	1 000 000	9° 29' N	1992		A0								
7186	2086	De Monrovia à Sassandra	1 000 000	3° 32' N	1991		A0								
7270	1082	De Casablanca (Dâr el Beïda) au Cap Jubi - Archipel de Madère (Arquipelago da Madeira) et Iles Canaries (Islas Canarias) (f.s. ES5A)	1 000 000	30° 42' N	2006		A0								
7270L		Carte L													2015

☐ Carte établie en WGS.

xxxx Carte disponible en totalité ou en partie sous forme d'ENC.

Cartes étrangères de complément (voir nota)

N°	Titre	Échelle 1 :	Latitude moyenne	Publ.	Édit.	N°	Titre	Échelle 1 :	Latitude moyenne	Publ.	Édit.
GB366	Arquipelago de Cabo Verde	500 000	15° 58' N	1989		GB611	Cabo Roxo to Port Kamsar	400 000	11° 12' N	1993	2010
GB367	Ports in Arquipelago de Cabo Verde Cartouche : A - Approches to Porto Grande Cartouche : B - Porto Grande Cartouche : C - Ilha do sal Cartouche : D - Porto do Santa Maria Cartouche : E - Porto da Palmeira Cartouche : F - Approches to Porto da Praia Cartouche : G - Porto da Praia	150 000 17 500 200 000 20 000 12 500 150 000 15 000	16° 53' N 14° 53' N 16° 41' N 16° 35' N 16° 45' N 14° 52' N 14° 54' N	1989	2002	GB614	Freetown Harbour	12 000	8° 30' N	1977	2003
GB608	River Gambia Entrance Cartouche : Banjul	75 000 12 500	13° 28' N 13° 27' N	1977	1990	GB625	Entrance to Sierra Leone River	25 000	8° 32' N	1980	2013
GB609	River Gambia Albrede to Kuntaur Cartouche : Continuation River Gambia Cartouche : Mac Carthy's Island Cartouche : Mac Carthy's Island Anchorage Cartouche : Kuntaur	100 000 100 000 100 000 7 500 25 000	13° 35' N 13° 22' N 13° 31' N 13° 33' N 13° 40' N	1942		GB1363	Cape Saint Ann to Monrovia	300 000	6° 47' N	1991	
						GB1364	Monrovia to Greenville	300 000	5° 33' N	1993	
						GB1724	Canal do Geba and Bissau Cartouche : Bissau	100 000 25 000	11° 45' N 11° 51' N	1989	2010
						GB1726	Approches to Canal do Geba and Rio Cacheu	100 000	11° 54' N	1989	2010
						GB1727	Bolama and Approches Cartouche : Bolama	100 000 30 000	11° 09' N 11° 34' N	1984	2010
						GB2478	Approches to Monrovia Cartouche : Monrovia	120 000 25 000	6° 25' N 6° 21' N	1989	2004



Pour les cartes à petite échelle, consulter les p. 4 à 7.

CÔTE OUEST D'AFRIQUE - GOLFE DE GUINÉE

Cartes françaises

N°	INT	Titre	Échelle 1 :	Latitude moyenne	Publ. ou Édit.	GC ou T	Format	N°	INT	Titre	Échelle 1 :	Latitude moyenne	Publ. ou Édit.	GC ou T	Format
6075		Du Cap des Palmes à Grand-Béréby	100 000	4° 26' N	1965		GA	7580	2908	Ports du Golfe de Guinée	10 000	4° 02' N	2012		A1
6183		Baie de Corisco - Rivières Mondah et Muny Cartouche : Rivière Mitemboni et Rio Mitong	103 000 103 000	0° 53' N 1° 03' N	2014		GA			Cartouche : A - Côte du Cameroun - Port de Douala	25 000	2° 56' N			
6286		Mouillage de Tabou	10 000	4° 24' N	1959		DA			Cartouche : B - Côte du Cameroun - Port de Kribi	12 500	3° 45' N			
6321		Grand-Béréby Cartouche : Sassandra	15 000 15 000	4° 39' N 4° 56' N	1964		DA	7582	2922	Estuaire du Gabon	40 000	0° 23' N	2013		A0
6372		Du Cap Estérias à la Pointe Ekuoueta	103 000	0° 10' N	2014		GA			Cartouche : A - Port d'Owendo	15 000	0° 17' N			
6419		Grand Basha (Tolou) Cartouche : Petit Béréby Cartouche : Dogbalé (Roc Béréby) Cartouche : Drewin (Monogaga)	20 000 20 000 20 000 20 000	4° 28' N 4° 33' N 4° 36' N 4° 48' N	1961		DA	7583	2923	De la Pointe Ekuouata au Cap Lopez	100 000	0° 32' S	2006		A0
6596		De Grand-Béréby à Sassandra Cartouche : Port de San-Pédro	100 000 20 000	4° 44' N 4° 44' N	1971		GA	7584	2924	Abords de Port-Gentil et du Cap Lopez	40 000	0° 36' S	2015		A0
7186	2086	De Monrovia à Sassandra	1 000 000	3° 32' N	1991		A0	7585	2931	Abords de Pointe-Noire	40 000	4° 48' S	2015		A0
7187	2087	De Sassandra à Lagos	1 000 000	3° 33' N	2009		A0	7587	2881	Port de Lomé - Rade de Kpémé - Port de Cotonou			2015		A0
7188	2088	De Lagos à Gamba	1 000 000	1° 58' N	1990		A0			Cartouche : A - Port de Lomé	15 000	6° 08' N			
7257	2812	De Libreville à Gamba	351 000	1° 12' S	1995		A0			Cartouche : B - De Lomé à Kpémé	75 000	6° 05' N			
7382	2810	De Calabar à Bata - Isla de Bioko	350 000	3° 19' N	2013		A0			Cartouche : C - Rade de Kpémé	25 000	6° 11' N			
7383	2811	De Bata à Libreville - Ilhas do Príncipe et de São Tomé	351 000	1° 03' N	1996		A0	7588	2813	De Gamba à Pointe Noire	350 000	5° 40' S	2016		A0
7384	2804	De Greenville à Sassandra	350 000	4° 01' N	1995		A0	7786	2806	De Lagune Aby à Tema (f.s. GB1383)	350 000	4° 34' N	2011		A0
7385	2805	De Sassandra à la Lagune Aby	350 000	4° 18' N	1996		A0	7787	2807	De Tema à Cotonou (f.s. GB1384)	350 000	5° 19' N	2011		A0
7575	2872	Approches d'Abidjan Cartouche : A - Abords d'Abidjan Cartouche : B - Grand-Lahou Cartouche : C - Grand-Bassam	100 000 40 000 20 000 35 000	5° 00' N 5° 13' N 5° 07' N 5° 11' N	1997		A0	7788	2808	De Cotonou à Pennington River (f.s. GB1385)	350 000	5° 24' N	2011		A0
7576	2873	Port d'Abidjan Cartouche : A - Baie du Banco	10 000 10 000	5° 16' N 5° 20' N	1997		A0	7789	2809	De Pennington River à Opobo River (f.s. GB1386)	350 000	3° 51' N	2011		A0
7578	2905	Approches de l'estuaire du Cameroun et de Malabo	100 000	3° 46' N	2005		A0	7791	2089	De Gamba à Luanda (f.s. GB311)	1 000 000	5° 47' S	2012		A0
7579	2906	Estuaire du Cameroun Cartouche : A - Abords de Douala	40 000 40 000	3° 52' N 4° 02' N	2001		A0								

☐ Carte établie en WGS.

xxxxx Carte disponible en totalité ou en partie sous forme d'ENC.

Cartes étrangères de complément (voir nota)

N°	Titre	Échelle 1 :	Latitude moyenne	Publ.	Édit.	N°	Titre	Échelle 1 :	Latitude moyenne	Publ.	Édit.
GB306	Pointe Tchitembo to Cabeça da Cobra	350 000	8° 56' S	2008	2010	GB1771	Saint Helena with Approaches to Ascension Island			1994	2005
GB312	Luanda to Baía dos Tigres	1 000 000	12° 10' S	2010			Cartouche : A - Approaches to Ascension Island	150 000	7° 58' S		
GB632	Hollandsbird island to Cape Columbine	1 000 000	28° 30' S	1983	2006		Cartouche : B - Saint Helena	125 000	15° 55' S		
GB657	River Congo - Ponta da Cafumbila to Matadi Cartouche : A - Continuation to Matadi Cartouche : B - Boma Cartouche : C - Matadi	50 000 50 000 12 500 12 500	5° 58' S 5° 51' S 5° 52' S 5° 48' S	2003			Cartouche : C - Saint Helena - Rupert's and James Bays	15 000	15° 59' S		
GB658	Entrance to River Congo	50 000	6° 02' S	2003	2008	GB1806	Baía dos Tigres to Conception Bay	1 000 000	20° 43' S	1953	1994
GB1321	Ports and Terminals in the Gulf of Guinea Cartouche : A - Nun River Entrance Cartouche : B - Brass River Entrance Cartouche : C - Opobo River Entrance Cartouche : D - Bahia de Luba Cartouche : E - Punta Europa to Puerto de Malabo Cartouche : F - Puerto de Malabo	50 000 50 000 50 000 50 000 30 000 12 500	4° 16' N 4° 17' N 4° 29' N 3° 30' N 3° 47' N 3° 46' N	1995	2010	GB2812	Lagos Harbour Cartouche : Tin Can Island Terminal	12 500 12 500	6° 24' N 6° 26' N	1986	2014
GB1380	Ports and Anchorages in Ghana, Togo and Bénin Cartouche : D - Ghana, Accra Roads Cartouche : E - Ghana, Port of Tema	30 000 12 500	5° 30' N 5° 37' N	1996	2009	GB3102	Takoradi and Sekondi Bays Cartouche : A - Takoradi Harbour Cartouche : B - Sekondi Naval Harbour	15 000 7 500 7 500	4° 56' N 4° 53' N 4° 56' N	1981	2014
GB1381	Approaches to Lagos	75 000	6° 16' N	1994	2011	GB3113	Cape Three Points to Saltpond Cartouche : A - Axim bay Cartouche : B - Cape Coast Anchorage Cartouche : C - Elmina Bay	150 000 50 000 12 000 15 000	4° 49' N 4° 52' N 5° 06' N 5° 05' N	1982	2010
GB1595	Ilhas do Príncipe, De São Tomé and Isla Pagalu Cartouche : A - Baía das Agulhas Cartouche : B - Baía de Santo Antonio Cartouche : C - Portos de Fernão Dias and São Tomé Cartouche : D - Ilha do Príncipe Cartouche : E - Ilha de São Tomé Cartouche : F - Isla Pagalu	37 500 37 500 40 000 150 000 175 000 50 000	1° 37' N 1° 39' N 0° 22' N 1° 31' N 0° 14' N 1° 26' S	1995		GB3286	Approaches to Bonny River	60 000	4° 16' N	1991	2014
GB1691	Ascension Island Cartouche : A - English Bay Cartouche : B - Clarence Bay to South West Bay	50 000 10 000 15 000	7° 54' S 7° 53' S 7° 56' S	1994	2005	GB3287	Bonny River - Field Point to Ford Point	25 000	4° 29' N	1990	2014
						GB3288	Bonny River - Ford Point to Port Harcourt Cartouche : A - Ford Point to Bakana Point Cartouche : B - Bakana Point to Port Harcourt Cartouche : C - Port Harcourt	25 000 17 500 7 500	4° 40' N 4° 44' N 4° 45' N	1990	2014
						GB3432	Saltpond to Tema	150 000	4° 19' N	1996	2010
						GB3433	Approaches to Calabar - Sheet 1	50 000	4° 30' N	1970	2013
						GB3434	Approaches to Calabar - Sheet 2 Cartouche : A - Jamestown to Calabar Cartouche : B - Ports of Calabar	50 000 10 000	4° 49' N 4° 59' N	1991	2006

Nota : ces cartes figurent en noir sur les planches, il est rappelé que le SHOM n'assure pas leur commercialisation.

AFRIQUE DU SUD - OCÉAN INDIEN - CANAL DU MOZAMBIQUE

Cartes françaises

N°	INT	Titre	Échelle 1 :	Latitude moyenne	Publ. ou Édit.	GC ou T	Format	N°	INT	Titre	Échelle 1 :	Latitude moyenne	Publ. ou Édit.	GC ou T	Format
4177		Du Cap Saint-Vincent à Manakara	851 000	24° 00' S	1952		GA	6498	<input type="checkbox"/>	Iles Crozet Cartouche : A - Ile aux Cochons - côte Est, mouillage de la Meurthe	250 000 50 000	46° 05' S 46° 06' S	1989		GA
5749		Ports et mouillages aux îles de Kerguelen Cartouche : Port Curieuse Cartouche : Baie de l'Oiseau (Port Christmas) Cartouche : Port Edmond Perrier Cartouche : Port Matha Cartouche : Presqu'île Joffre - Port Roland Bonaparte Cartouche : Baie du Hopeful Cartouche : Port Fallières Cartouche : Port Jules Girard Cartouche : Mouillage Bon-Abri (Baie du Hopeful) Cartouche : Baie du Hopeful - Cascade Lozère	30 000 30 000 30 000 30 000 30 000 30 000 30 000 30 000 30 000 10 000 10 000	49° 21' S 48° 40' S 48° 50' S 48° 56' S 49° 01' S 49° 04' S 48° 51' S 49° 03' S 49° 05' S 49° 04' S	1938		DA	6643		Iles et récifs du canal de Mozambique Cartouche : A - Ile Juan de Nova Cartouche : B - Mouillage Nord d'Europa Cartouche : C - Ile Europa Cartouche : D - Iles Bassas da India Cartouche : E - Iles Glorieuses	50 000 15 000 50 000 150 000 150 000	17° 00' S 22° 18' S 22° 20' S 21° 26' S 11° 29' S	1991		GA
5750		Ports et mouillages aux îles Kerguelen Cartouche : Baie du Yacht-Club Cartouche : Port d'Hiver Cartouche : Baie Doumergue Cartouche : Port Elisabeth Cartouche : Baie Accessible Cartouche : Baie Accessible - Anse Betsy Cartouche : Port Jeanne d'Arc Cartouche : Baies de Londres, du Repos et du Français	30 000 30 000 25 000 30 000 60 000 15 000 10 000 100 000	49° 08' S 49° 13' S 49° 10' S 49° 12' S 49° 08' S 49° 08' S 49° 32' S 49° 01' S	1978		DA	6741		Iles Kerguelen	300 000	49° 10' S	1978		A0
5980		Bras de la Fonderie	15 000	49° 16' S	1946		DA	7170	<input checked="" type="checkbox"/>	Iles Saint-Paul et Amsterdam Cartouche : A - Ile Saint-Paul Cartouche : B - Ile Amsterdam Cartouche : C - Mouillage de l'île Saint-Paul	30 000 30 000 15 000	38° 43' S 37° 50' S 38° 43' S	2014		A0
6497		Ile de la Possession, île de l'Est Cartouche : A - Ile de la Possession - Baie du Marin - Port Alfred	75 000 10 000	46° 23' S 46° 25' S	1989		GA	7171	<input checked="" type="checkbox"/>	Approches des îles Saint-Paul et Amsterdam	350 000	38° 05' S	1991		A1
								7358	<input type="checkbox"/>	Iles Kerguelen - Golfe du Morbihan - Partie Est Cartouche : A - Baie Greenland	35 800 35 800	49° 27' S 49° 38' S	2000		A0
								7359	<input type="checkbox"/>	Iles Kerguelen - Golfe du Morbihan (partie Ouest) Cartouche : A - Pointe Molloy Cartouche : B - Port-aux-Français	10 000 10 000	49° 21' S 49° 21' S	1995		A0
								7797	<input checked="" type="checkbox"/>	7054 Canal du Mozambique - Partie centrale	1 000 000	17° 51' S	2016		A0
								7798	<input checked="" type="checkbox"/>	7053 Canal du Mozambique - Partie Sud	1 000 000	23° 57' S	2016		A0

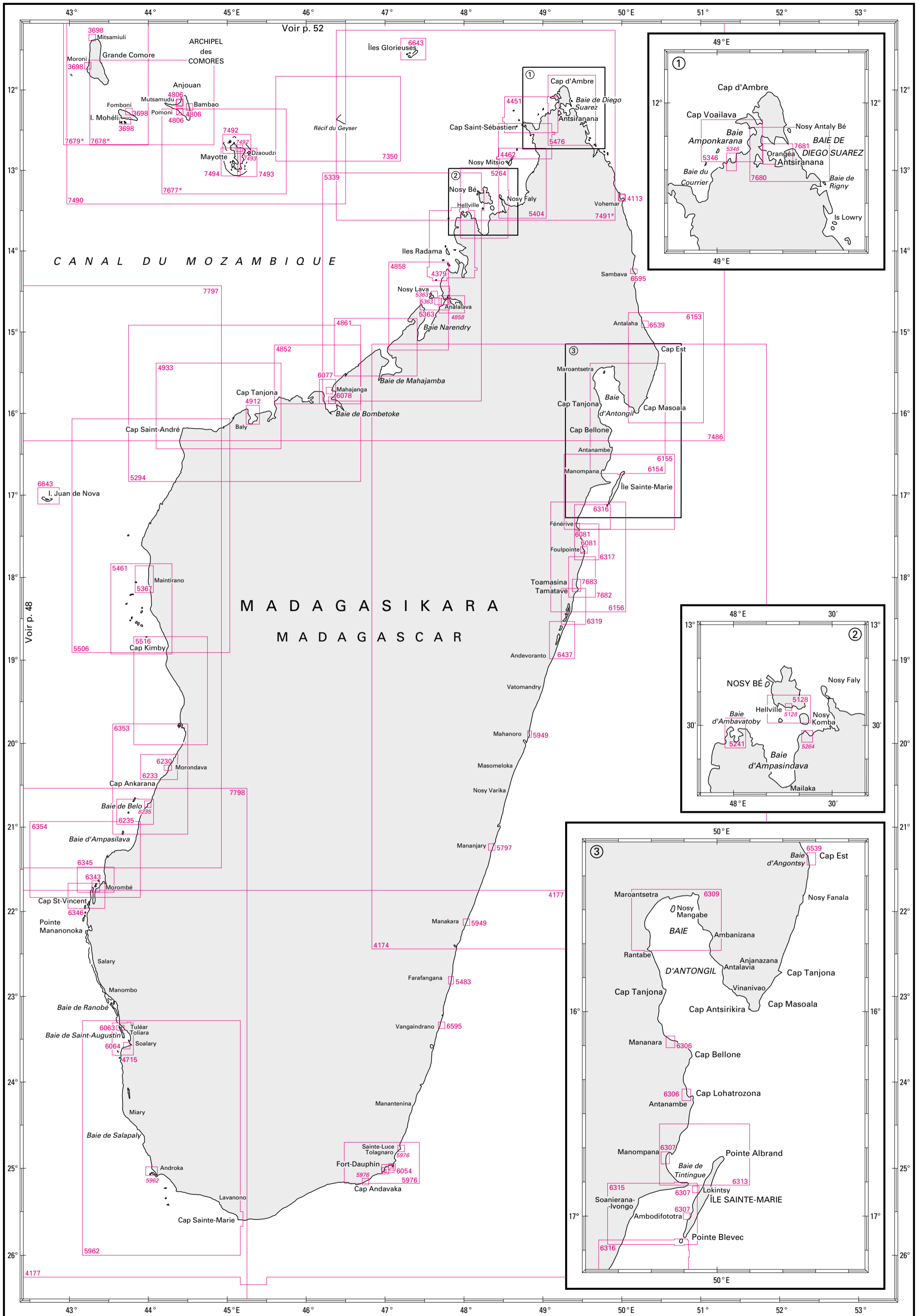
Cette carte comporte des délimitations des espaces maritimes français.

Carte établie en WGS.

xxxxx Carte disponible en totalité ou en partie sous forme d'ENC.

Cartes étrangères de complément (voir nota)

N°	Titre	Échelle 1 :	Latitude moyenne	Publ.	Édit.	N°	Titre	Échelle 1 :	Latitude moyenne	Publ.	Édit.
GB578	Cape Columbine to Cape Seal	1 000 000	34° 56' S	1983	2005	GB3300	Mbashe Point to Maputo	1 000 000	29° 06' S	1963	1994
GB632	Hollandsbird island to Cape Columbine	1 000 000	28° 30' S	1983	2006	GB4148	Approches to Table Bay Cartouche : Murray's Bay Harbour	36 000	33° 50' S	2002	2007
GB643	Durban Harbour	10 000	29° 52' S	1999	2011	GB4150	Table Bay to Valsbaai	100 000	34° 08' S	2001	
GB644	Baía de Maputo	75 000	25° 54' S	1994	2012	GB4151	Cape Deseada to Table Bay	300 000	33° 23' S	2001	
GB646	Porto de Maputo Cartouche : Canal da Matola	25 000 25 000	25° 58' S 25° 57' S	1989	2013	GB4152	Table Bay to Cape Agulhas	300 000	34° 34' S	2001	
GB1806	Baía dos Tigres to Conception Bay	1 000 000	20° 43' S	1953	1994	GB4153	Cape Agulhas to Cape St Blaize	300 000	34° 48' S	2001	
GB1846	Table Bay	10 000	33° 53' S	1998	2010	GB4170	Approches to Durban	30 000	29° 51' S	2004	2007
GB1922	Simon's Bay	10 000	34° 09' S	2000	2000	GB4171	Port Shepstone to Tugela River	300 000	30° 20' S	2013	
GB2095	Cape Saint Blaize to Port Saint John's	1 000 000	33° 58' S	1983	2005						
GB2930	Jesser Point to Boa Paz	300 000	26° 13' S	1995	2002						



MADAGASCAR - ARCHIPEL DES COMORES

Cartes françaises

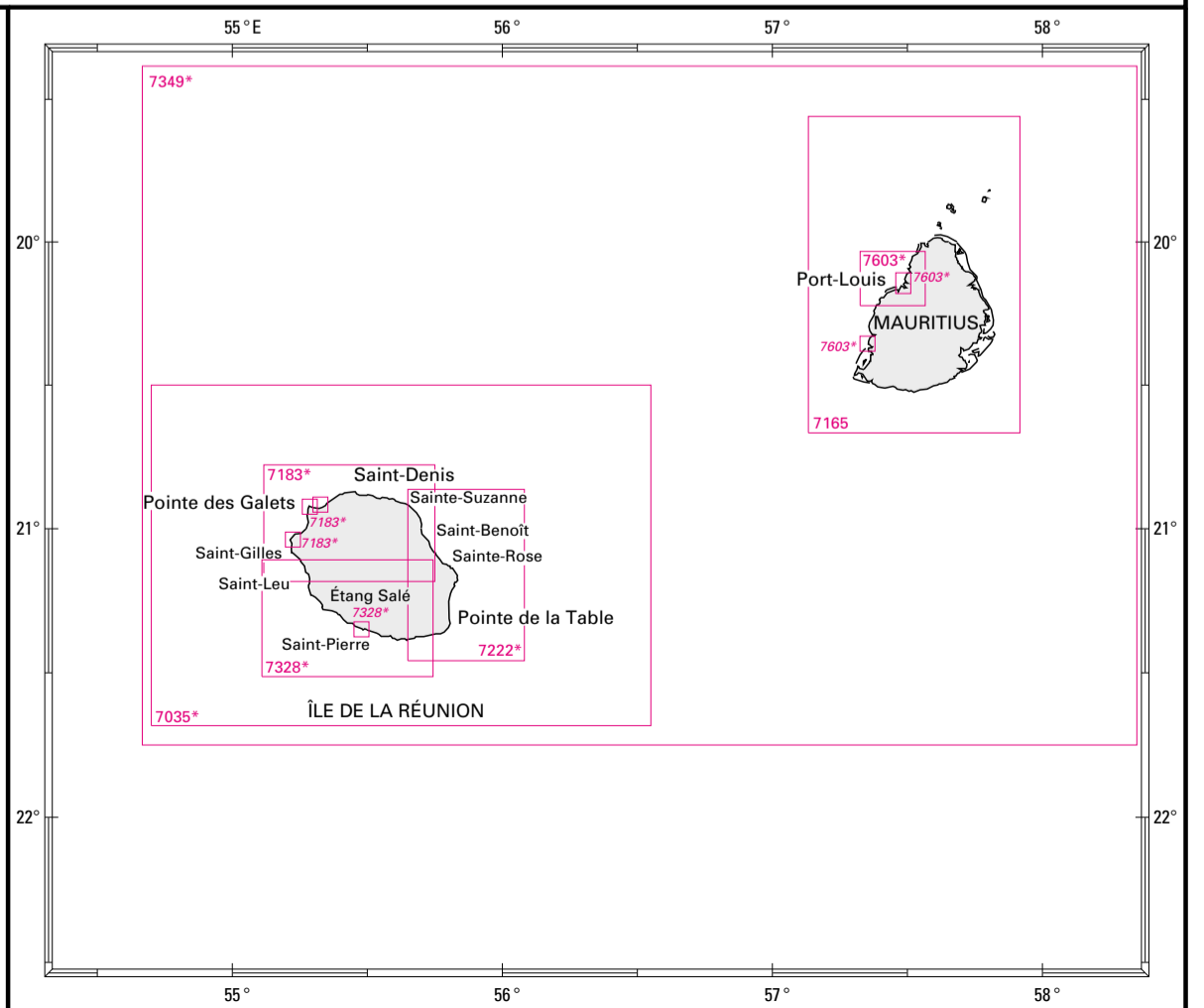
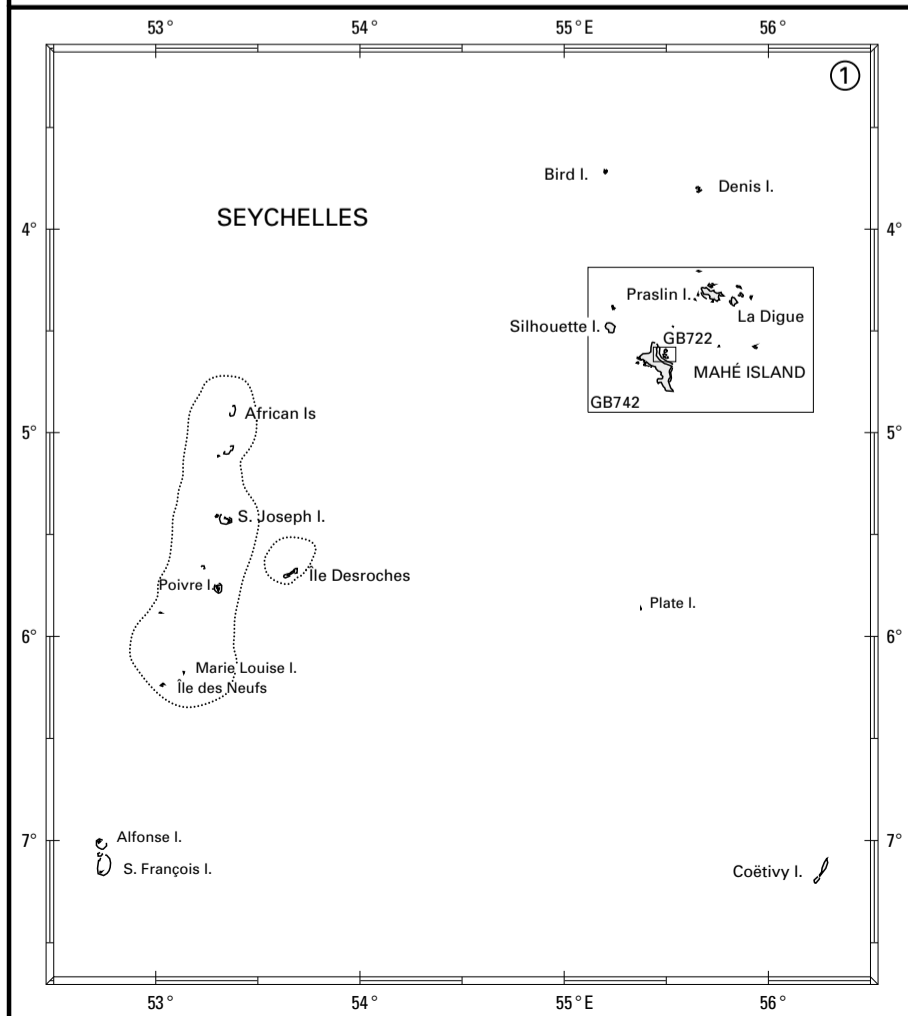
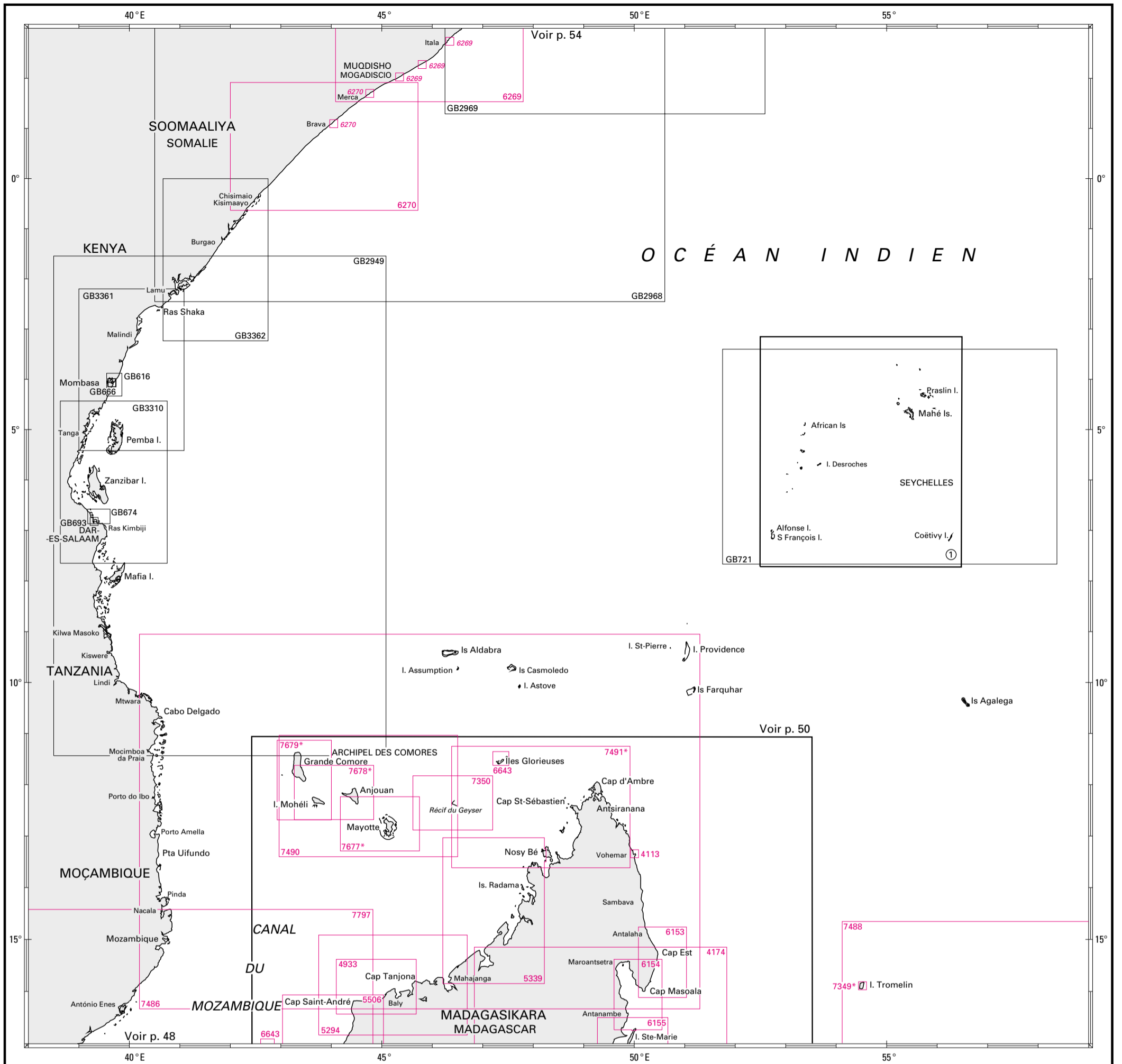
N°	INT	Titre	Échelle 1 :	Latitude moyenne	Publ. ou Édit.	GC ou T	Format	N°	INT	Titre	Échelle 1 :	Latitude moyenne	Publ. ou Édit.	GC ou T	Format
3698		Iles Comores - Grande Comore et Mohéli Cartouche : Grande Comore - Mouillage de Mitsamiuli	20 000	11° 20' S	2016		DA	6153		D'Antalaha au Cap Masoala	154 000	15° 26' S	1973		GA
		Cartouche : Grande Comore - Mouillage de Moroni	10 000	11° 41' S				6154		De Nosy Fanala à l'île Sainte-Marie - Baie d'Antongil	154 000	16° 03' S	1968		GA
		Cartouche : Mohéli - Mouillage de Fomboni	20 000	12° 16' S				6155		Abords de l'île Sainte-Marie	153 000	16° 57' S	1961		GA
		Cartouche : Mohéli - Mouillages de la côte Sud	50 000	12° 23' S				6156		De l'île Sainte-Marie à Tamatave	152 000	17° 45' S	1963		GA
4113		Baie de Vohemar Cartouche : Entrée de Vohemar	20 100 11 200	13° 19' S 13° 20' S	1936		DA	6230		Mouillage de Morondava	15 000	20° 17' S	1962		DA
4174		De la Baie d'Antongil à Manakara	876 000	18° 47' S	1952		GA	6233		Abords de Morondava	50 200	20° 17' S	1962		GA
4177		Du Cap Saint-Vincent à Manakara	851 000	24° 00' S	1952		GA	6235		Abords de Belo-sur-Mer Cartouche : Belo-sur-Mer	50 000 15 000	20° 49' S 20° 43' S	1960		GA
4379		De la Baie Ampasindava à Nosy Saba - Ile et port Radama	99 900	13° 55' S	1939		GA	6306		Mouillages de Mananara et d'Antanambe Cartouche : Mouillage de Mananara Cartouche : Mouillage d'Antanambe	15 000 15 000	16° 08' S 16° 24' S	1961		DA
4451		Du Cap Voailava au Cap Saint-Sébastien	80 700	12° 18' S	1911		GA	6307		Côte Est de Madagascar - Mouillages Cartouche : Baie de Tintingue - Manompana Cartouche : Ile Sainte-Marie - Côte Ouest - Lokinty Cartouche : Ile Sainte-Marie - Côte Ouest - Ambodifotra (Port Sainte-Marie)	15 000 10 000 10 000	16° 42' S 16° 52' S 17° 00' S	1960		DA
4462		Du Cap Saint-Sébastien à la rivière Sahinana	80 000	12° 38' S	1903		GA	6309		Baie d'Antongil, abords de Maroantsetra	50 200	15° 33' S	1961		GA
4715		Rade de Tuléar - Baie de Saint-Augustin	45 000	23° 29' S	1955		GA	6313		Canal de Sainte-Marie - Partie Nord - Baie de Tintingue	49 900	16° 41' S	1960		GA
4806		Les Comores - Anjouan Cartouche : A - Mouillages de Mutsamudu et d'Ouani Cartouche : B - Mouillage de Bambao Cartouche : C - Mouillage de Pomoni Cartouche : D - Port de Mutsamudu	20 000 15 000 20 000 5 000	12° 09' S 12° 12' S 12° 16' S 12° 09' S	1987		DA	6315		Canal de Sainte-Marie, partie Sud	49 900	16° 59' S	1960		GA
4852		De la rivière Antsena au Cap Tanjo (Baie de Bombetoka)	121 000	15° 31' S	1973		GA	6316		De l'île Sainte-Marie à Fénérive	49 800	17° 15' S	1961		GA
4858		De Nosy Vaiha à la Pointe Ambatomifoko Cartouche : Rivière Loza ou Antambo (suite)	125 000 125 000	14° 40' S 14° 39' S	1908		GA	6317		De Fénérive à Foulpointe	49 700	17° 34' S	1961		GA
4861		De la Pointe Marolahy à la Pointe Maromanjo - Baie de Mahajamba	121 000	15° 11' S	1941		GA	6319		Abords Sud de Tamatave	49 500	18° 21' S	1962	1972	GA
4912		Baie de Baly	40 000	16° 01' S	1895		DA	6343		Mouillage de Morombe	15 000	21° 42' S	1961		GA
4933		Du Cap Tanjona au Cap Saint-André	178 000	15° 54' S	1902		GA	6345		Abords Nord de Morombe	49 700	21° 37' S	1963		GA
5128		Partie Sud de Nossi-Bé Cartouche : Mouillage d'Helville	25 000 10 000	13° 25' S 13° 24' S	1956		GA	6346		Abords Sud de Morombe	49 600	21° 48' S	1963		GA
5241		Baie d'Ambavatoby	25 000	13° 32' S	1904		DA	6353		Du delta de la Tsiribihina à Nosy Andriamitaroka	150 000	20° 25' S	1963		GA
5264		De la Pointe d'Andemby à la Pointe d'Angadoka - Abords de Nossi-Bé Cartouche : Rivière Antsahampana	100 000 40 000	13° 24' S 13° 33' S	1908		GA	6354		De Nosy Andriamitaroka à Morombe	149 000	21° 23' S	1965		GA
5294		Du Cap Saint-André à Majunga	330 000	15° 52' S	1906		GA	6437		Abords Nord d'Andevoranto	50 700	18° 45' S	1963		GA
5339		De Majunga à Nossi-Bé	331 000	14° 26' S	1909		GA	6539		Abords d'Antalaha Cartouche : Baie d'Angontsy	15 000 15 000	14° 54' S 15° 14' S	1967		DA
5346		Baie du Courrier et ses abords Cartouche : Baie d'Ambararata	35 000 35 000	12° 11' S 12° 17' S	1910		GA	6595		Mouillages de la côte Est de Madagascar Cartouche : Mouillage de Sambava Cartouche : Mouillage de Vangaindrano	20 000 15 000	14° 15' S 23° 20' S	1970		DA
5363		Abords d'Analalava Cartouche : Passe du Milieu Cartouche : Mouillage de Nosy Lava Cartouche : Analalava	50 000 25 000 15 000 25 000	14° 34' S 14° 37' S 14° 32' S 14° 37' S	1923		GA	6643		Iles et récifs du canal de Mozambique Cartouche : A - Ile Juan de Nova Cartouche : B - Mouillage Nord d'Europa Cartouche : C - Ile Europa Cartouche : D - Iles Bassas da India Cartouche : E - Iles Glorieuses	50 000 15 000 50 000 150 000 150 000	17° 00' S 22° 18' S 22° 20' S 21° 26' S 11° 29' S	1991		GA
5367		Maintirano et ses abords	37 500	18° 01' S	1909		GA	7350 ▲ □		Récif du Geyser - Banc de la Zélée	156 000	12° 21' S	2008		A0
5404		De la rivière Sahinana à la Pointe d'Andemby - Iles Mitsio	100 000	13° 09' S	1912		GA	7486 ⊕	7055	Canal du Mozambique - Partie Nord	1 080 000	12° 41' S	2013		A0
5461		Iles Barren - Atterrages de Maintirano	126 000	18° 22' S	1939		GA	7490 □	7710	Archipel des Comores	350 000	12° 14' S	2013		A0
5476		De la Baie du Courrier à la Baie du Rodo	101 000	12° 14' S	1956		GA	7491 □	7720	De Nosy Bé à la Baie d'Antsiranana - Récif du Geyser - Iles Glorieuses Carte L	350 000	12° 26' S	1998		A0
5483		Mouillage de Farafangana	15 000	22° 48' S	1913		DA	7491L						2014	
5506		Du Cap Kimby au Cap Saint André	325 000	17° 29' S	1915		GA	7492 ⊕ □		Ile de Mayotte - Partie Nord - De la Passe des Îles Choazil à Dzaoudzi Cartouche : A - Baie de Longoni	35 000 10 000	12° 40' S 12° 43' S	2014		A0
5516		De la rivière Tsiribihina au Cap Kimby.	219 000	19° 22' S	1914		DA	7493 ⊕ □		Ile de Mayotte - Partie Est - De Dzaoudzi à la Pointe Saziley Cartouche : A - Mouillages de Dzaoudzi	35 000 15 000	12° 53' S 12° 46' S	2015		A0
5797		Mananjary	15 000	21° 14' S	1956		DA	7494 ⊕ □		Ile de Mayotte - Partie Ouest - De Chissioua Mbouini à la Baie d'Acoua	35 000	12° 52' S	2014		A0
5949		Mouillages à la côte Est de Madagascar Cartouche : Manakara Cartouche : Mahanoro	10 000 20 000	22° 07' S 19° 53' S	1958		DA	7677 □		Île de Mayotte Carte L	156 000	12° 45' S	2013		A0
5962		De Tuléar au Cap Sainte-Marie Cartouche : Androka	312 000 100 000	24° 38' S 25° 02' S	1953		GA	7678 □		Îles Anjouan et Mohéli Carte L	156 000	12° 09' S	2012		A0
5976		Du Cap Andavaka à Sainte-Luce Cartouche : Rade de Sainte-Luce Cartouche : Baie des Galions (Ankobanalabe)	100 000 35 000 25 000	24° 56' S 24° 46' S 25° 09' S	1958		GA	7679 □		Îles Grande Comore et Mohéli Carte L	156 000	11° 52' S	2012		A0
6054 □		Abords de Fort-Dauphin Cartouche : A - Fort-Dauphin Cartouche : B - Mouillage d'Itapère Cartouche : C - Baie de Fort-Dauphin Cartouche : D - Accès au Port d'Ehoala	12 000 12 000 35 000 25 000	25° 01' S 24° 59' S 25° 00' S 25° 05' S	2010		AO	7680 □		Approches de la Baie d'Antsiranana (Diégo-Suarez)	40 000	12° 15' S	2013		A0
6063		Rade de Tuléar	10 000	23° 22' S	1953		GA	7681 □		Baie d'Antsiranana (Diego-Suarez)	15 000	12° 15' S	2013		A0
6064		Mouillage de Soalary	10 000	23° 34' S	1951		DA	7682 □	7722	Abords Nord de Toamasina (Tamatave)	50 000	18° 00' S	2013		A0
6077		Baie de Bombétoko - Rade de Majunga	35 000	15° 44' S	1968		GA	7683 □	7723	Port et Passes de Toamasina (Tamatave)	15 000	18° 06' S	2012		A0
6078		Baie de Bombétoko - Mouillages Cartouche : Mouillages, port de Majunga Cartouche : Mouillages de Boanamary et Amboanio	10 000 10 000	15° 43' S 15° 50' S	1967		DA	7797 ⊕	7054	Canal du Mozambique - Partie centrale	1 000 000	17° 51' S	2016		A0
6081		Mouillages de Fénérive et de Foulpointe Cartouche : Mouillage de Foulpointe	15 000 15 000	17° 23' S 17° 40' S	1954		DA	7798 ⊕	7053	Canal du Mozambique - Partie Sud	1 000 000	23° 57' S	2016		A0

⊕ Cette carte comporte des délimitations des espaces maritimes français.

▲ Spatiocarte marine.

□ Carte établie en WGS.

xxxx Carte disponible en totalité ou en partie sous forme d'ENC.



CÔTE EST D'AFRIQUE - ÎLES MAURICE ET DE LA RÉUNION - SEYCHELLES

Cartes françaises

N°	INT	Titre	Échelle 1 :	Latitude moyenne	Publ. ou Édit.	GC ou T	Format	N°	INT	Titre	Échelle 1 :	Latitude moyenne	Publ. ou Édit.	GC ou T	Format
4113		Baie de Voehemar Cartouche : Entrée de Voehemar	20 100 11 200	13° 19' S 13° 20' S	1936		DA	7328	☐	La Réunion - Partie Sud - De la Pointe des Châteaux à la Pointe Marcellin Cartouche : A - Port de Saint-Pierre	59 900 10 000	21° 18' S 21° 20' S	2012		A0
4174		De la Baie d'Antongil à Manakara	876 000	18° 47' S	1952		GA	7328L		Carte L					2012
4933		Du Cap Tanjona au Cap Saint-André	178 000	15° 54' S	1902		GA	7349	☉ ☐	7730 De la Réunion à Maurice (Mauritius) - Ile Tromelin Cartouche : A - Ile Tromelin	350 000 30 000	20° 34' S 15° 53' S	1996		A0
5294		Du Cap Saint-André à Majunga	330 000	15° 52' S	1906		GA	7349L		Carte L					2014
5339		De Majunga à Nossi-Bé	331 000	14° 26' S	1909		GA	7350	▲ ☐	Récif du Geyser - Banc de la Zéléée	156 000	12° 21' S	2008		A0
5506		Du Cap Kimby au Cap Saint André	325 000	17° 29' S	1915		GA	7486	☉	7055 Canal du Mozambique - Partie Nord	1 080 000	12° 41' S	2013		A0
6153		D'Antalaha au Cap Masoala	154 000	15° 26' S	1973		GA	7488	☉	7063 De l'Île de la Réunion à l'Île Rodrigues et à l'Île Tromelin	1 050 000	18° 12' S	2013		A0
6154		De Nosy Fanala à l'île Sainte-Marie - Baie d'Antongil	154 000	16° 03' S	1968		GA	7490	☐	7710 Archipel des Comores	350 000	12° 14' S	2013		A0
6155		Abords de l'île Sainte-Marie	153 000	16° 57' S	1961		GA	7491	☐	7720 De Nosy Bé à la Baie d'Antsiranana - Récif du Geyser - Iles Glorieuses	350 000	12° 26' S	1998		A0
6269		De Meregh à Merca Cartouche : A - Port de Mogadiscio Cartouche : B - Mouillage de Uarsciech Cartouche : C - Mouillages d'Itala	425 000 15 000 50 000 50 000	2° 48' N 2° 01' N 2° 16' N 2° 44' N	1993		GA	7491L		Carte L					2014
6270		De Merca à Chisimaio Cartouche : Mouillage de Brava Cartouche : Mouillage de Merca	380 000 50 000 50 000	0° 38' N 1° 05' N 1° 41' N	1962		GA	7603	7738	Port Louis et Grande Rivière Noire Bay (f.s. GB713) Cartouche : A - Approches de Port Louis Cartouche : B - Grande Rivière Noire Bay Cartouche : C - Port Louis	50 000 20 000 12 500	20° 07' S 20° 21' S 20° 08' S	2008		A0
6643		Iles et récifs du canal de Mozambique Cartouche : A - Ile Juan de Nova Cartouche : B - Mouillage Nord d'Europa Cartouche : C - Ile Europa Cartouche : D - Iles Bassas da India Cartouche : E - Iles Glorieuses	50 000 15 000 50 000 150 000 150 000	17° 00' S 22° 18' S 22° 20' S 21° 26' S 11° 29' S	1991		GA	7603L		Carte L					2015
7035	☐	7735 La Réunion Carte L	175 000	21° 06' S	1998		A0	7677	☐	7677L Île de Mayotte Carte L	156 000	12° 45' S	2013		A0
7035L								7678	☐	7678L Îles Anjouan et Mohéli Carte L	156 000	12° 09' S	2012		A0
7165	☐	7737 Maurice (f.s. GB711)	125 000	20° 06' S	2012		A0	7679	☐	7679L Îles Grande Comore et Mohéli Carte L	156 000	11° 52' S	2012		A0
7183	☐	7736 La Réunion - Partie Nord - De la Pointe des Châteaux à la Pointe de la Rivière du Mât Cartouche : A - Port de Saint-Gilles les Bains Cartouche : B - Port Réunion (Pointe des Galets) - Port Ouest Cartouche : C - Port Réunion (Pointe des Galets) - Port Est	60 000 10 000 10 000 10 000	20° 59' S 21° 03' S 20° 56' S 20° 55' S	2011		A0	7797	☉	7054 Canal du Mozambique - Partie centrale	1 000 000	17° 51' S	2016		A0
7183L		Carte L													2015
7222	☐	La Réunion - Partie Est - De la Pointe de la Rivière du Mât à la Pointe Marcellin Carte L	60 000	21° 09' S	1996		A0								2016
7222L															

☉ Cette carte comporte des délimitations des espaces maritimes français.

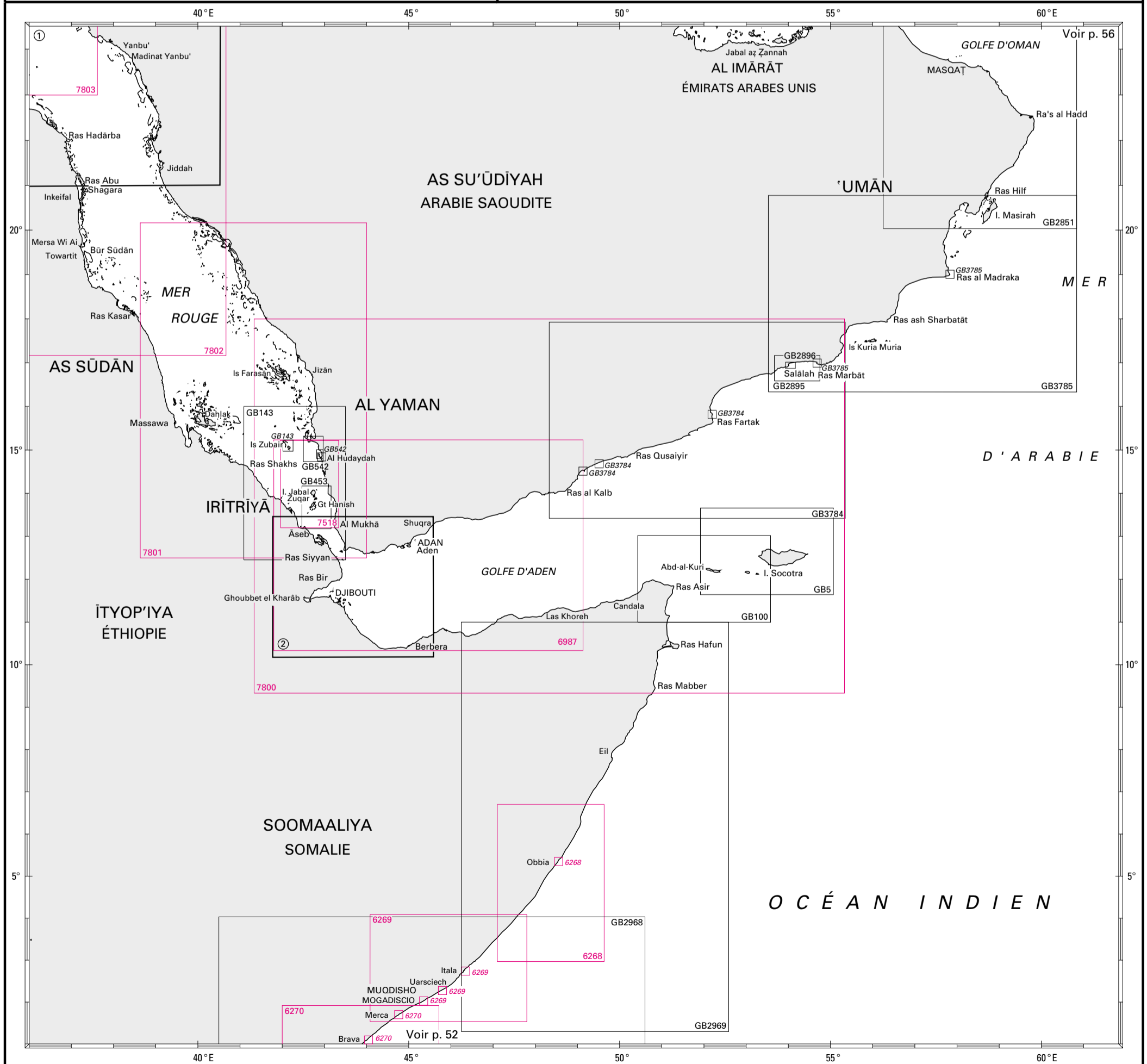
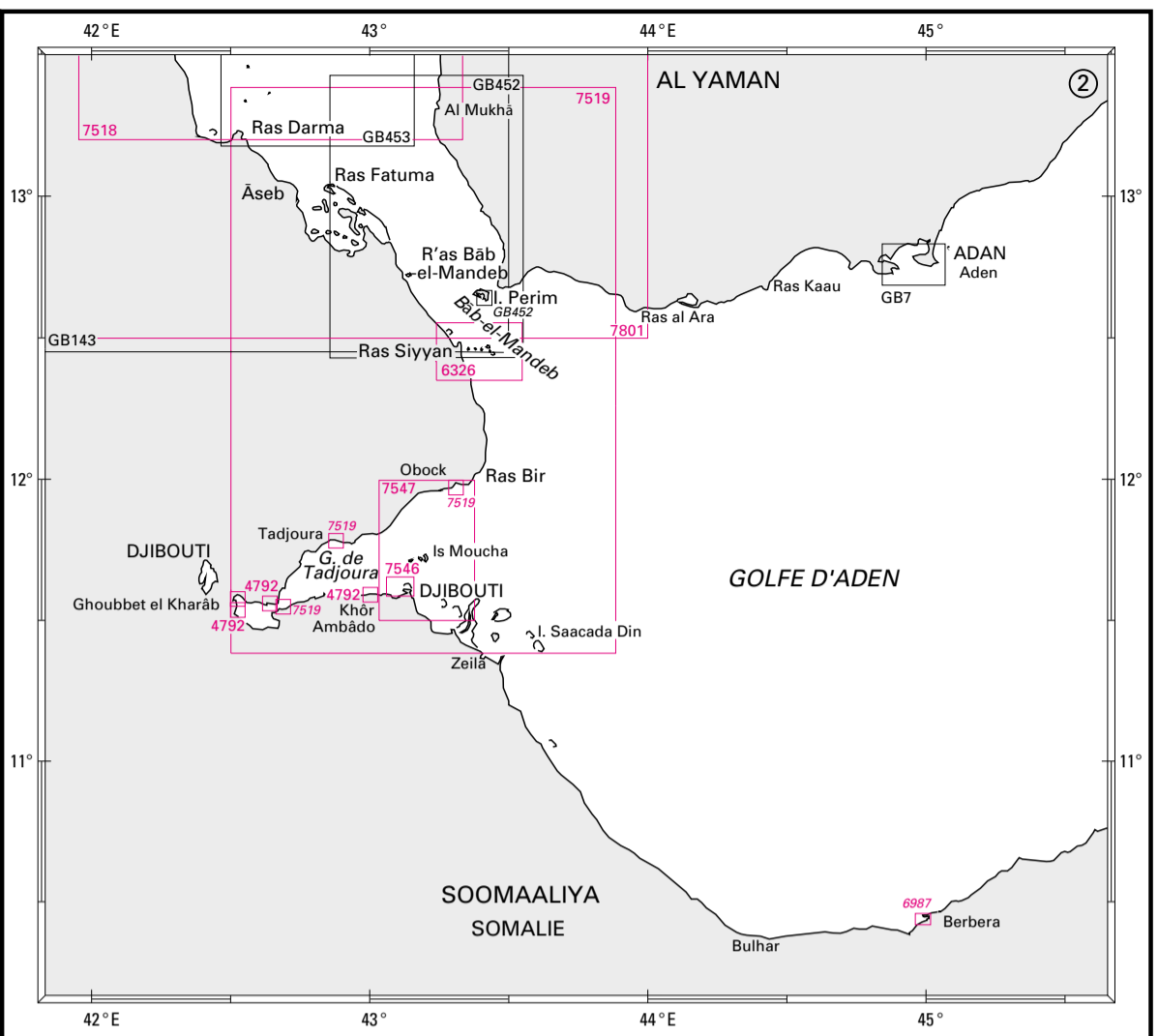
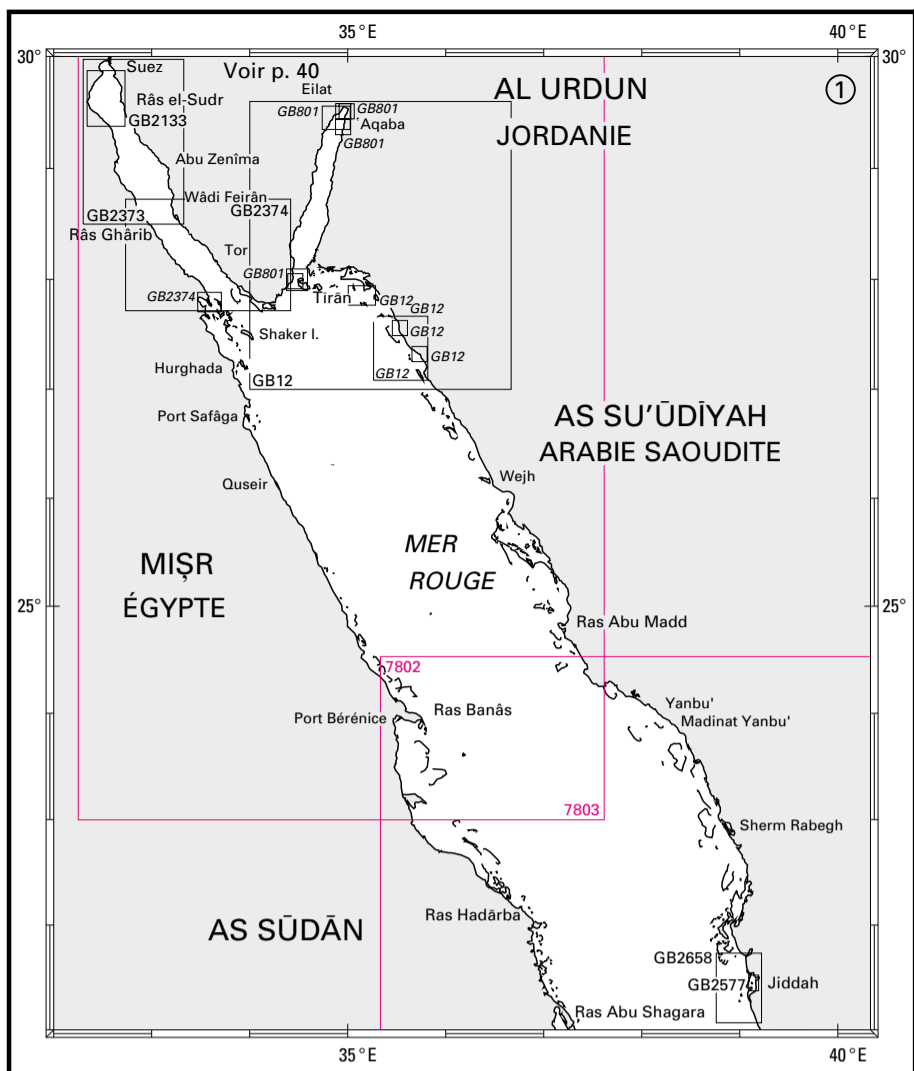
▲ Spatiocarte marine.

☐ Carte établie en WGS.

xxxxx Carte disponible en totalité ou en partie sous forme d'ENC.

Cartes étrangères de complément (voir nota)

N°	Titre	Échelle 1 :	Latitude moyenne	Publ.	Édit.
GB616	Approaches to Port Mombasa	50 000	4° 06' S	1992	
GB666	Port Mombasa, including Port Kilindini and Port Reitz Cartouche : Mbaraki Creek	12 500 3 000	4° 04' S 4° 04' S	1990	2013
GB674	Approaches to Dar Es Salaam	50 000	6° 43' S	1983	2000
GB693	Dar Es Salaam	7 500	6° 49' S	1983	2016
GB721	Southern approaches to the Seychelles group	750 000	5° 32' S	1983	1990
GB722	Port Victoria and approaches	12 500	4° 37' S	1994	2009
GB742	Mahé, Praslin and adjacent Islands	125 000	4° 32' S	1980	2011
GB2949	Mtwaru to Lamu	1 000 000	6° 30' S	2005	2014
GB2968	Lamu to Cadale (Itala)	1 000 000	0° 15' N	2003	
GB2969	Cadale (Itala) to Raas Xaafuum	1 000 000	6° 09' N	2003	
GB3310	Mafia Island to Pemba Island	350 000	6° 02' S	1997	
GB3361	Pemba Island to Lamu	350 000	3° 48' S	1997	2002
GB3362	Lamu to Kismaayo	350 000	1° 37' S	1997	



MER ROUGE - GOLFE D'ADEN - MER D'ARABIE

Cartes françaises

N°	INT	Titre	Échelle 1 :	Latitude moyenne	Publ. ou Édit.	GC ou T	Format	N°	INT	Titre	Échelle 1 :	Latitude moyenne	Publ. ou Édit.	GC ou T	Format
4792		Mouillages dans le Golfe de Tadjoura Cartouche : Mouillage du Lac Salé (Gubet Kharab)	12 000	11° 34' N	1893		DA	7800	758	Golfe d'Aden et approches (f.s. GB2964)	1 500 000	13° 40' N	2014		A0
		Cartouche : Mouillage de l'île du Diable (Gubet Kharab)	12 000	11° 32' N				7801	7006	De Masamirit à Bab el Mandeb (f.s. GB157)	750 000	16° 20' N	2014		A0
		Cartouche : Mouillage de Khor Ambadu	19 000	11° 35' N				7802	7008	De Berenice (Barnis) à Masamirit (f.s. GB158)	750 000	20° 21' N	2014		A0
		Cartouche : Mouillage de l'Étoile (Gubet Kharab)	12 000	11° 33' N				7803	7010	De Suez (As Suways) à Berenice (Barnis) (f.s. GB159)	750 000	26° 30' N	2014		A0
6268		Du Ras Auad à Meregh Cartouche : Mouillage d'Obbia	425 000 50 000	4° 50' N 5° 20' N	1961		GA								
6269		De Meregh à Merca Cartouche : A - Port de Mogadiscio Cartouche : B - Mouillage de Uarsciech Cartouche : C - Mouillages d'Itala	425 000 15 000 50 000 50 000	2° 48' N 2° 01' N 2° 16' N 2° 44' N	1993		GA								
6270		De Merca à Chisimaio Cartouche : Mouillage de Brava Cartouche : Mouillage de Merca	380 000 50 000 50 000	0° 38' N 1° 05' N 1° 41' N	1962		GA								
6326		Iles Seba	50 000	12° 27' N	1961		DA								
6987	7004	Partie Ouest du golfe d'Aden - Bab-el-Mandeb Cartouche : A - Berbera	700 000 25 000	12° 47' N 10° 26' N	2010		A0								
7518	7118	De Al Hudaydah à Al Mukhā	199 000	14° 12' N	2012		A0								
7519	7114	Bab El Mandeb et Golfe de Tadjoura Cartouche : A - Mouillage de Tadjoura Cartouche : B - Entrée du Ghoubbet El Kharāb - Mouillage des Boutres Cartouche : C - Port d'Obock	200 000 10 000 15 000 15 000	12° 23' N 11° 46' N 11° 33' N 11° 58' N	2012		A0								
7546	7120	Port de Djibouti	10 000	11° 37' N	2014		A0								
7547	7115	Abords de Djibouti	50 000	11° 45' N	2014		A0								

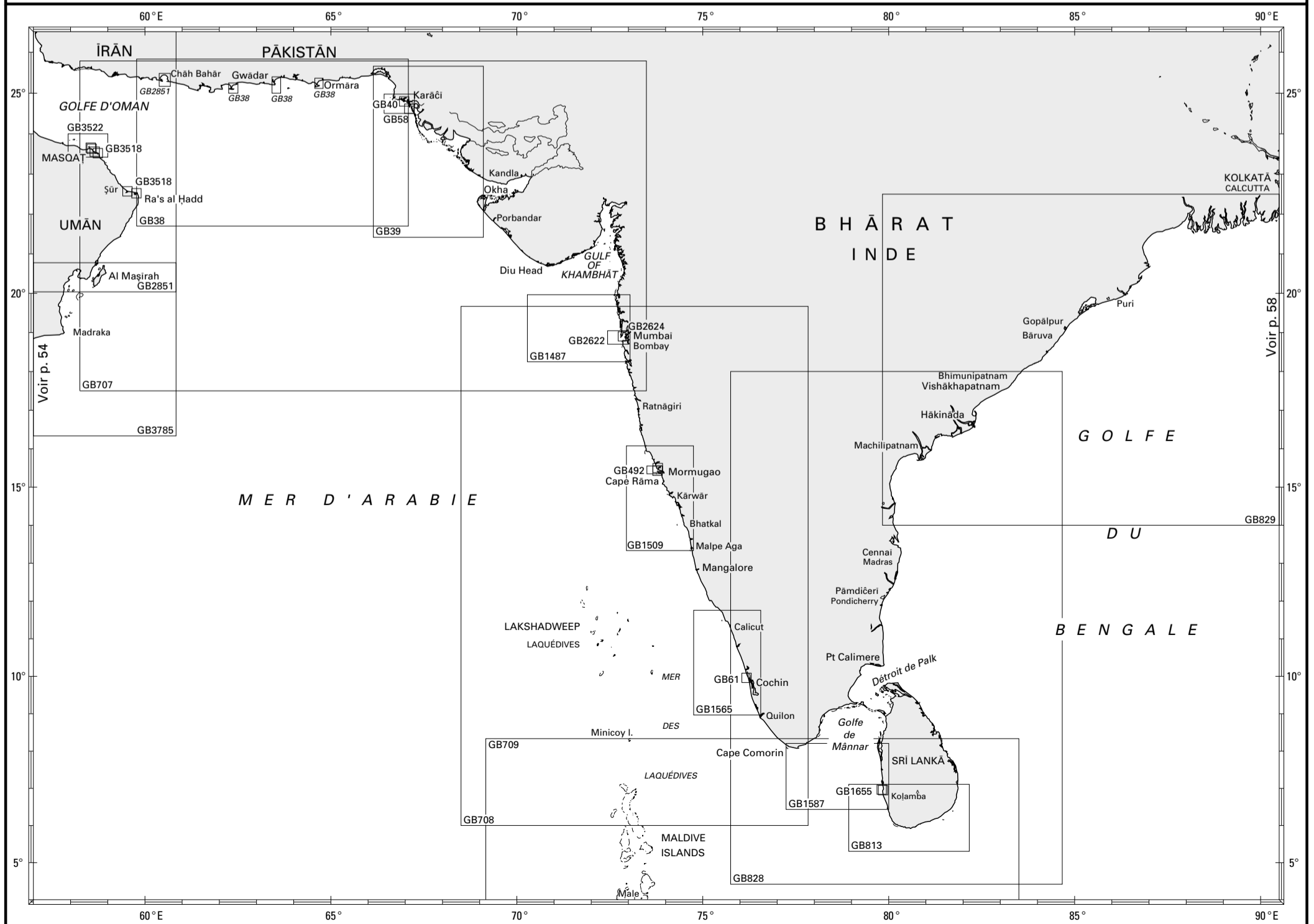
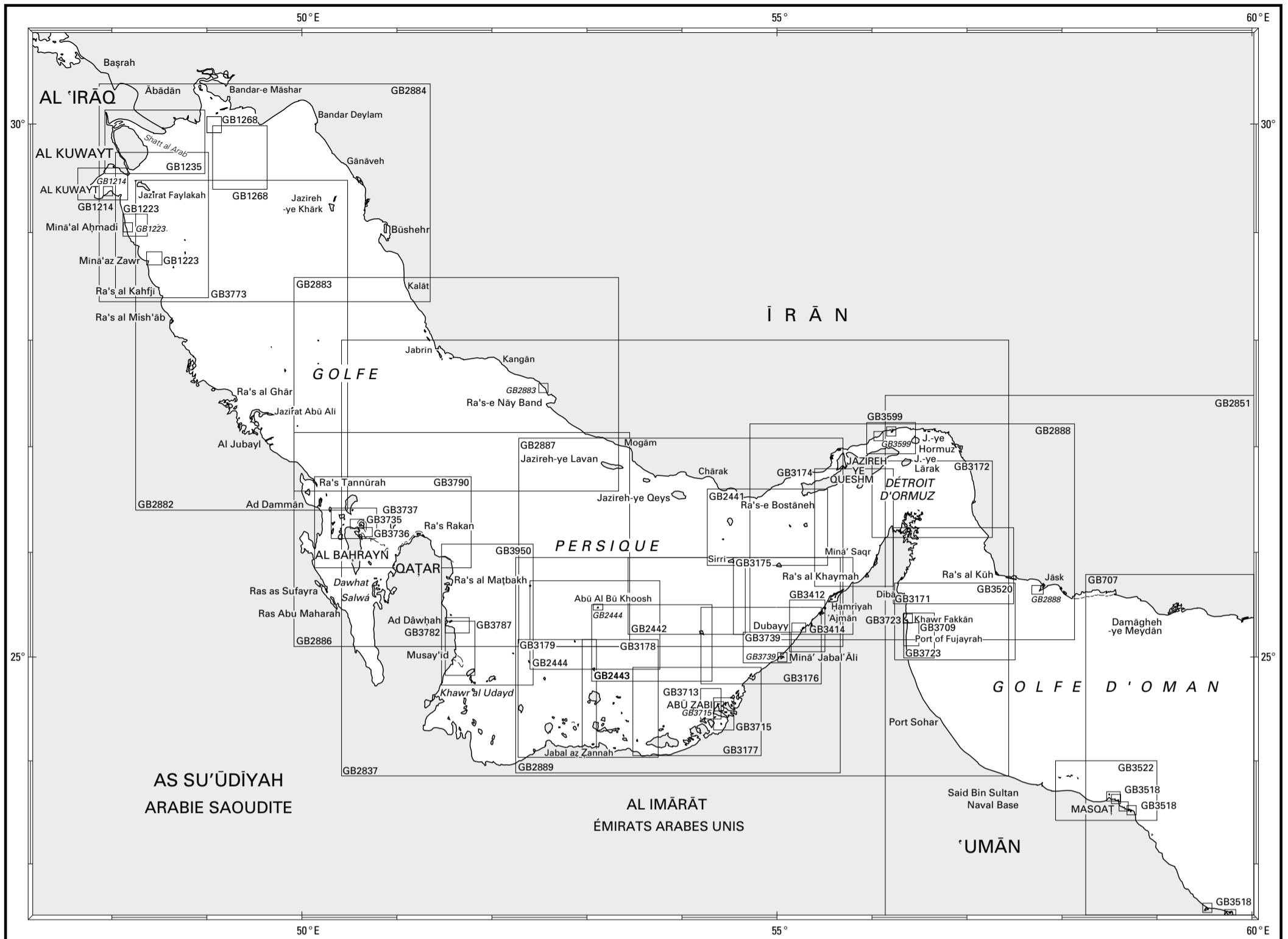
Carte établie en WGS.

xxxxx Carte disponible en totalité ou en partie sous forme d'ENC.

Cartes étrangères de complément (voir nota)

N°	Titre	Échelle 1 :	Latitude moyenne	Publ.	Édit.
GB5	Abd al Kuri to Suqutrā (Socotra)	350 000	12° 39' N	1987	2013
GB7	Aden Harbour and Approches	25 000	12° 46' N	1984	2013
GB12	Al 'Aqabah to Duba and Ports on the coast of Saudi Arabia Cartouche : A - Ash Sharmah Cartouche : B - Approches to Duba Cartouche : C - Port of Duba Cartouche : D - Duba - Bulk Plant terminal	350 000 75 000 150 000 15 000 10 000	28° 18' N 27° 51' N 27° 22' N 27° 34' N 27° 19' N	1999	2011
GB100	Raas Casey'r to Suqutrā	350 000	12° 01' N	1994	
GB143	Jazirat at Ta'ir to Bab el Mandeb Cartouche : Jaza'ir az Zubayr	400 000 100 000	14° 14' N 15° 06' N	1991	2013
GB452	Al Mukha' to Bab el Mandeb Cartouche : Mayyun Harbour	100 000 25 000	12° 56' N 12° 39' N	2002	2013
GB453	Jazirat Jabal Zuqar to Muhabbaka Islands	100 000	13° 40' N	1985	2013
GB542	Madiq Karaman to Al Hudaydah Cartouche : A - Approches to Port of Hudaydah Cartouche : B - Port of Hudaydah	100 000 35 000 15 000	15° 01' N 14° 54' N 14° 50' N	1985	2013
GB801	Plans in the Gulf of Aqaba Cartouche : A - Approches to Eilat and Al 'Aqabah Cartouche : B - Eilat and Al 'Aqabah Cartouche : C - Port of Al 'Aqabah Cartouche : D - Royal Jordanian Naval Base Cartouche : E - Al 'Aqabah Industrial Port Cartouche : F - Approches to Strait of Tiran Cartouche : G - Strait of Tiran	75 000 25 000 12 500 7 500 25 000 75 000 25 000	29° 27' N 29° 30' N 29° 31' N 29° 24' N 29° 22' N 28° 00' N 27° 59' N	1993	2016
GB2133	Approches to Suez Bay (Bahr al Qulzum)	50 000	29° 37' N	2002	2014
GB2373	Suez Bay (Bahr al Qulzum) to Ra's Sharatib	150 000	29° 14' N	1997	2013
GB2374	Ras Sharatib to Juzur Ashrafi Cartouche : A - Zeit Terminals	150 000 50 000	28° 13' N 27° 48' N	1997	2013
GB2577	Jeddah (Minā al Jiddah)	15 000	21° 26' N	1987	2011
GB2658	Outer Approches to Minā al Jeddah (Jiddah)	75 000	21° 24' N	1988	2013
GB2851	Maşirah to the Strait of Hormuz Cartouche A : Khalij-e Chābahār	750 000 150 000	23° 20' N 25° 19' N	1983	2015
GB2895	Outer Approches to Port Salalah (Mina Raysūt)	100 000	16° 48' N		2000
GB2896	Port Salalah (Mina Raysūt) and Approches Cartouche : Port Salalah (Mina Raysūt)	25 000 10 000	16° 56' N 16° 56' N		2010
GB2968	Lamu to Cadale (Itala)	1 000 000	0° 15' N	2003	
GB2969	Cadale (Itala) to Raas Xaafuum	1 000 000	6° 09' N	2003	
GB3784	Ra's Al Kalb to Ra's Mirbat Cartouche A : Ash Shihr Terminal Cartouche B : Al Mukalla Cartouche C : Nishtun	750 000 50 000 37 500 10 000	15° 40' N 14° 41' N 14° 31' N 15° 49' N	1983	2012
GB3785	Port Salalah (Minā Raysūt) to Maşirah Cartouche : A - Marbāt Bay Cartouche : B - Madrasah anchorage	750 000 35 000 35 000	18° 33' N 16° 59' N 19° 00' N	1984	2001

Nota : ces cartes figurent en noir sur les planches, il est rappelé que le SHOM n'assure pas leur commercialisation.

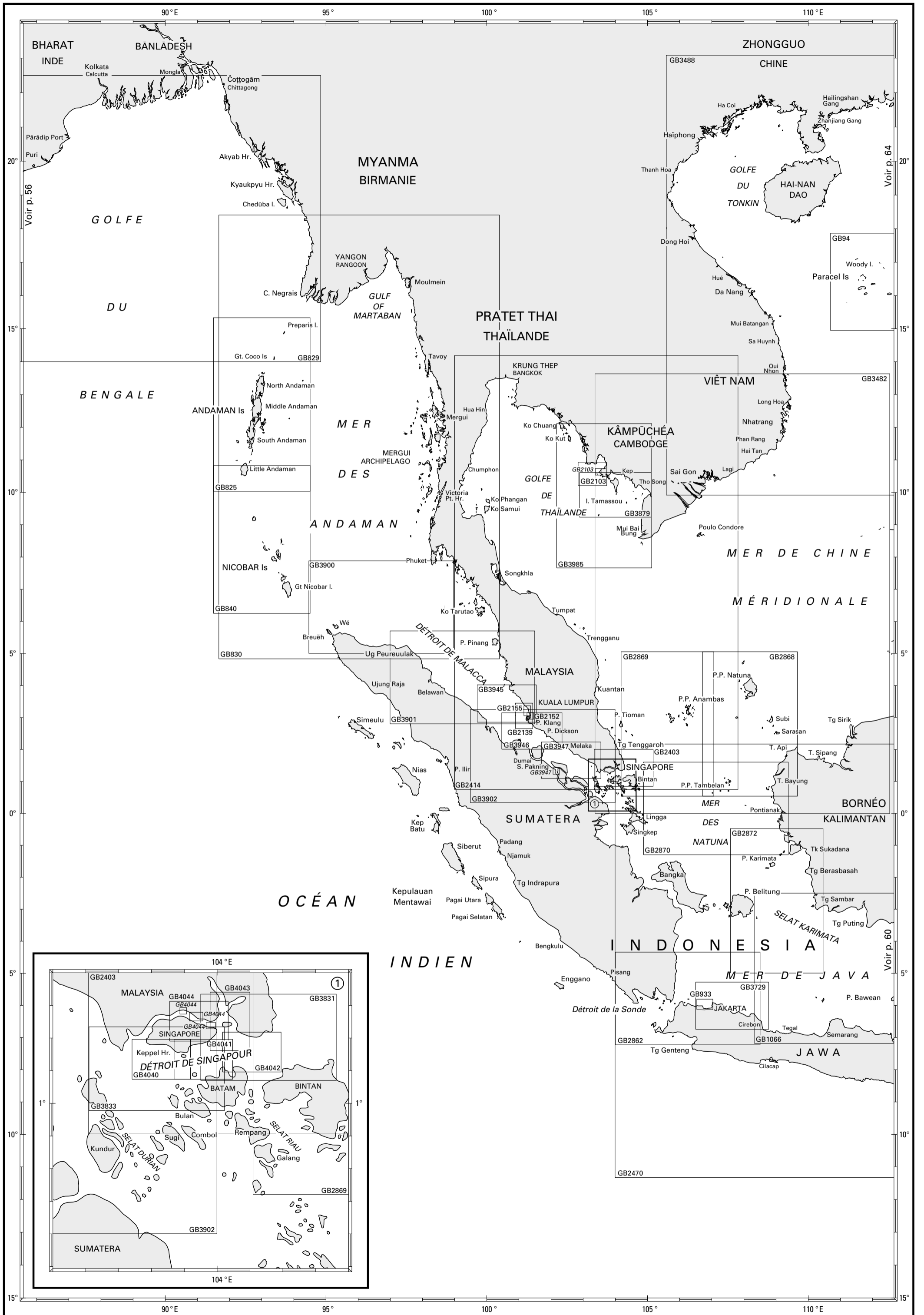


GOLFE PERSIQUE - GOLFE D'OMAN - MER D'ARABIE - GOLFE DU BENGALE

Cartes étrangères de complément (voir nota)

N°	Titre	Échelle 1 :	Latitude moyenne	Publ.	Édit.	N°	Titre	Échelle 1 :	Latitude moyenne	Publ.	Édit.
GB38	Karachi to Ra's Al Hadd Cartouche : A - Gwadar Cartouche : B - Pasni Cartouche : C - Ormara	750 000 125 000 200 000 125 000	23° 46' N 25° 07' N 25° 12' N 25° 15' N	1980	2001	GB3177	Outer approaches to Abū Dhabi (Abū Ḥaby)	125 000	24° 28' N	1997	2016
GB39	Gulf of Kachchh to Sonmiani Bay	500 000	17° 00' N	1976	2008	GB3178	Approaches to Mubarraz Terminal including Zaqqūm Traffic Separation Scheme	125 000	24° 36' N	1997	2016
GB40	Karachi Harbour	12 500	24° 47' N	1998	2013	GB3179	Jazīrat Dās to Ar Ru'ays	125 000	24° 36' N	1997	2015
GB58	Approaches to Karachi	75 000	24° 44' N	2001	2003	GB3412	Hamriyah to Mina Seyaha	50 000	25° 18' N	1994	2015
GB61	Kochi Harbour	25 000	14° 18' S	2016		GB3414	Dubai (Dubayy) and Approaches	15 000	25° 17' N	2011	2015
GB492	Mormugao and Panaji with Approaches Cartouche : A - Panaji Cartouche : B - Mormugao Cartouche : C - Approaches to Mormugao and Panaji	25 000 12 500 60 000	15° 29' N 15° 25' N 15° 26' N	1989	2009	GB3518	Ports and anchorages on the North East Coast of Oman Cartouche : A - Muscat (Masqat) to Mīnā' Al Faḥl Cartouche : B - Port Sultan Qāboos and Muscat (Masqat) Cartouche : C - Bandar Jiṣṣah Cartouche : D - Bandar Khayrān Cartouche : E - Qalhāt LNG terminal Cartouche : F - Sur	30 000 12 500 20 000 20 000 30 000 30 000	23° 39' N 23° 37' N 23° 33' N 23° 31' N 11° 32' N 22° 35' N	1986	2010
GB707	Bombay to Masqat	1 500 000	21° 38' N	1977	2013	GB3520	Khawr Kalba and Dawhat Diba to Gahha Shoal	125 000	25° 20' N	2004	2016
GB708	Cape Comorin to Bombay	1 500 000	12° 50' N	1991	2008	GB3522	Approaches to Muscat (Masqat) and Mina al Faḥl	100 000	23° 43' N	1987	2015
GB709	Maldives to Sri Lanka	1 500 000	3° 45' N	1991	1994	GB3599	Bandar-e Shahīd Bāhonor and Bandar-e Shahīd Rajā'ī with approaches Cartouche : A - Bandar-e Shahīd Rajā'ī Cartouche : B - Bandar-e Shahīd Bāhonor	50 000 20 000 20 000	27° 04' N 27° 05' N 27° 08' N	1993	2016
GB813	Colombo to Sangama Kanda point	300 000	6° 12' N	1985	2014	GB3709	Port of Fujairah (Fujayrah) and Offshore Terminals	25 000	25° 07' N	2011	2016
GB828	Cochin to Vishākhapatnam	1 500 000	11° 12' N	1977	1987	GB3713	Approaches to Abu Dhabi (Abū Ḥaby) Cartouche : The Free Ports	32 500 12 500	24° 32' N 24° 31' N	1993	2015
GB829	Bay of Bengal - Northern part	1 500 000	18° 15' N	1978	1987	GB3715	Abu Dhabi (Abū Ḥaby) Sas An Nakhi and Musaffah Cartouche : Minā Zayid	32 500 12 500	24° 26' N 24° 32' N	1993	2015
GB1214	Khalīj Al Kuwayt Cartouche : Mīnā' Ash Shuwaykh	50 000 25 000	29° 26' N 29° 22' N	1990	2002	GB3723	Approaches to Khwar Fakkan and Fujairah (Fujayrah) Cartouche : Khwar Fakkan	50 000 25 000	25° 18' N 25° 22' N	2011	2016
GB1223	Ports in Kuwait Cartouche : A - Mīnā 'Abd Allāh, Mīnā' Ash Shū Aybah and Mīnā' Al Aḥmadī Cartouche : B - Mīnā' Ash Shū Aybah and Mīnā' Al Aḥmadī Cartouche : C - Mīnā' Az Zawr (Mīnā' Sa 'ūd)	37 500 12 500 50 000	29° 04' N 29° 02' N 28° 45' N	1995	2009	GB3735	Mina Al Manamah and Approaches	15 000	26° 16' N	2003	2012
GB1235	Khawr 'Abd Allāh and Approaches to Shaṭṭ al 'Arab or Arvand Rūd	100 000	29° 50' N	1972	2016	GB3736	Mīnā' Salman and Approaches	15 000	26° 12' N	2003	2013
GB1268	Approaches to Khawr-e Mūsā Cartouche : Khawr-e Mūsā - The Bar	100 000 25 000	29° 41' N 29° 59' N	1993	2012	GB3737	Approaches to Barhain	50 000	26° 18' N	2003	2012
GB1487	Approaches to Bombay	300 000	19° 06' N	1990	2008	GB3739	Jebel Ali (Mīnā' Jabal 'Ālī) and approaches Cartouche : A - Jebel Ali (Mīnā' Jabal 'Ālī)	50 000 25 000	25° 05' N 25° 01' N	1988	2016
GB1509	Coondapoor to Vengurla	300 000	14° 42' N	1983	1992	GB3773	Ra's al Khafjī to Jazīrat Būbiyān	150 000	29° 04' N	1990	2012
GB1565	Alleppey to Sacrifice Rock	300 000	10° 21' N	1983	1994	GB3782	Doha (Ad Dawhah) and Approaches	25 000	25° 18' N	2004	2010
GB1587	Colombo to Cape Comorin	300 000	7° 19' N	1975	1995	GB3785	Port Salalah (Mīnā Raysūt) to Maṣīrah Cartouche : A - Approaches to Mirbāt Cartouche : B - Madrakah anchorage	750 000 35 000 35 000	18° 33' N 16° 59' N 19° 00' N	1984	2011
GB1655	Colombo and Approaches Cartouche : Colombo Harbour	30 000 7 500	6° 58' N 6° 57' N	1992	2013	GB3787	Approaches to Mesaieed (Musay'id or Umm Said), Hamad Port and Doha (Ad Dawḥah)	50 000	25° 05' N	1971	2016
GB2441	Jazīreh- Ye Tonb-e Bozorg to Jazīreh-ye Forūr	125 000	26° 14' N	1995	2013	GB3790	Ra's Rakan to ra's Tannūrah	150 000	26° 17' N	1982	2012
GB2442	Jazīreh- Ye Sirrī to Ṣīr Abū Nu'ayr	125 000	25° 35' N	1996	2012	GB3950	Mesaieed (Musay 'Id or Umm Said) to Ra's Laffān	150 000	25° 24' N	1982	2011
GB2443	Ṣīr Abū Nu'ayr to Zirkū (Jazīrat Zarakkūh)	125 000	25° 08' N	1997	2016						
GB2444	Eastern approaches to Jazīrat Dās and Jazīrat Ḥālūl	125 000	25° 18' N	1998	2014						
GB2622	Inner Approaches to Mumbai (Bombay)	60 000	18° 51' N	2011							
GB2624	Port of Mumbai	20 000	18° 52' N	2016							
GB2837	Strait of Hormuz to Qatar	750 000	25° 56' N	1982	2015						
GB2851	Maṣīrah to the Strait of Hormuz Cartouche : A - Khalīj-e Chābahār	750 000 150 000	23° 20' N 25° 19' N	1983	2015						
GB2882	Ra's Tannūrah to Jazīrat Faylakāh and Jazīreh-ye Khārk	350 000	27° 56' N	1979	2016						
GB2883	Jazīreh-ye Lāvān to Kelāt and Rās Tannūrah Cartouche : A - Bandar-E Pars (Port of Asalūyeh)	350 000 35 000	27° 34' N	1971	2016						
GB2884	Mīnā az Zwar to Al Basrah and Būshehr	350 000	29° 21' N	1979	2016						
GB2886	Jazīreh-ye Lavan and Jazīrat Dās to Ra's Tannūrah	350 000	26° 07' N	1994	2016						
GB2887	Dubāi (Dubayy) and Jazīreh-ye Qeshm to Jazīrat Ḥālūl	350 000	26° 05' N	1980	2015						
GB2888	Jāsk to Dubai (Dubayy) and Jazīreh Ye Qeshm Cartouche : A - Jāsk	350 000 50 000	26° 11' N 25° 39' N	1980	2015						
GB2889	Dubai (Dubayy) to Jabal az Ḥannah and Jazīrat Dās	350 000	24° 55' N	1974	2016						
GB3171	Southern Approaches to the Strait of Hormuz	125 000	25° 52' N	1994	2013						
GB3172	Strait of Hormuz	125 000	26° 30' N	1999	2013						
GB3174	Western approaches to the Strait of Hormuz	125 000	26° 14' N	1995	2016						
GB3175	Jazīrat al Ḥamra' to Dubai (Dubayy) and Jazīreh-ye Sirrī	125 000	25° 35' N	1995	2015						
GB3176	Ājmān to Ṣīr Abū Nu'ayr	125 000	25° 06' N	1996	2015						

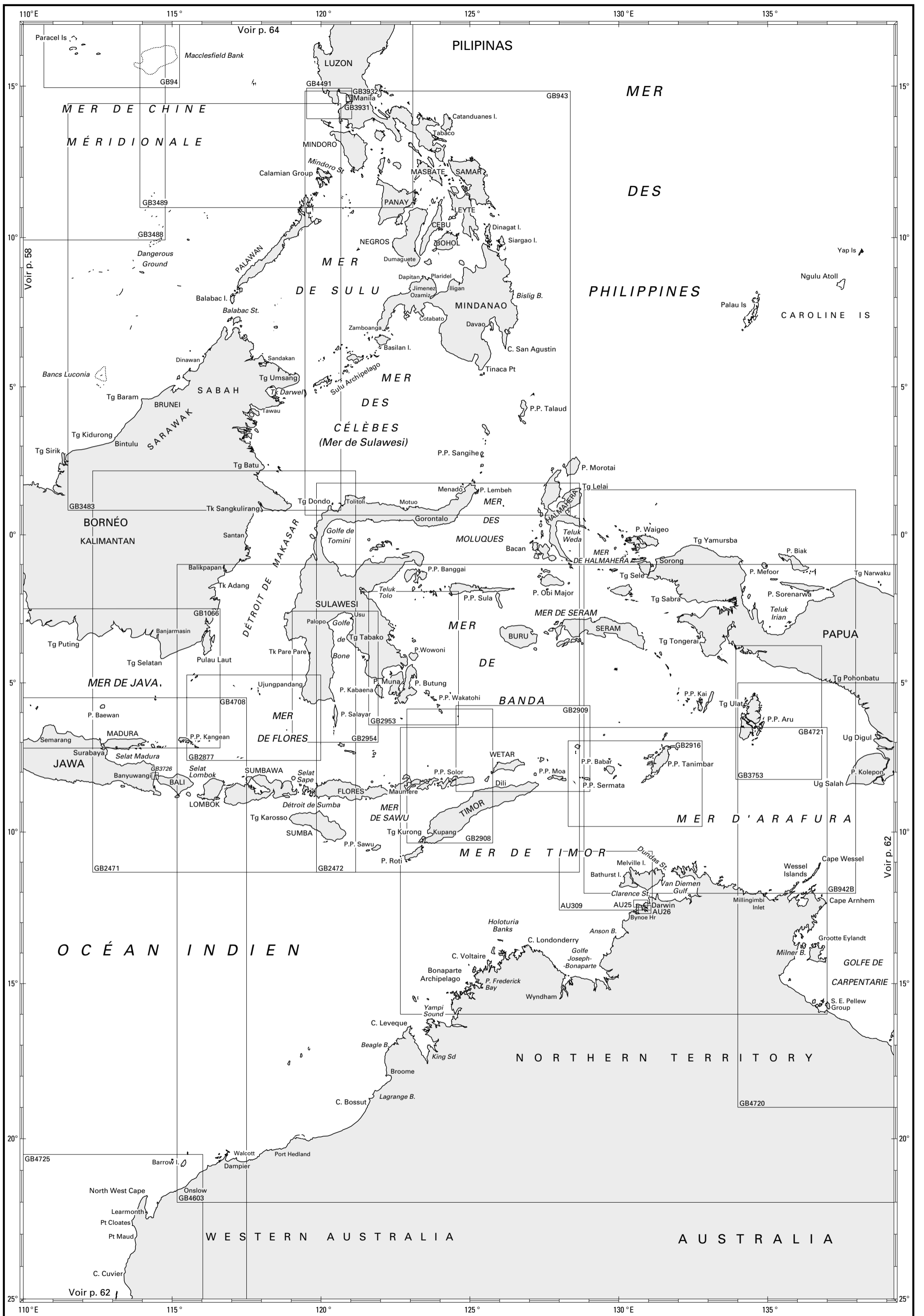
Nota : ces cartes figurent en noir sur les planches, il est rappelé que le SHOM n'assure pas leur commercialisation.



GOLFE DU BENGAL - INDONÉSIE - MER DE CHINE MÉRIDIONALE

Cartes étrangères de complément (voir nota)

N°	Titre	Échelle 1 :	Latitude moyenne	Publ.	Édit.
GB94	Paracel Islands and Macclesfield Bank	500 000	16° 24' N	1996	
GB825	Andaman islands	500 000	12° 41' N	1988	2008
GB829	Bay of Bengal - Northern part	1 500 000	18° 15' N	1978	1987
GB830	Andaman sea	1 500 000	11° 37' N	1975	2014
GB840	Andaman and Nicobar Islands, Little Andaman to Great Nicobar	500 000	8° 32' N	1987	2006
GB933	Approaches to Tanjungpriok	55 000	5° 58' S	1986	2016
GB1066	Java Sea	800 000	4° 50' S	1998	2014
GB2103	Sihanoukville and Approaches : Approaches to Sihanoukville Cartouche : Sihanoukville	150 000 20 000	10° 34' N 10° 38' N	1999	2016
GB2139	Approaches to Pelabuhan Klang	80 000	3° 03' N	2003	2013
GB2152	Pelabuhan Klang	15 000	3° 03' N	1999	2012
GB2155	Northern Approaches to Pelabuhan Klang	35 000	3° 12' N	1992	2013
GB2403	Singapore Strait and Eastern Approaches	200 000	1° 25' N	1983	2011
GB2414	Singapore to Song Sai Gon and the Gulf of Thailand	1 500 000	7° 16' N	2015	
GB2470	Singapore Strait to Selat Sunda including Java Sea	1 500 000	4° 30' S	2015	
GB2862	Outer Approaches to Selat Sunda	500 000	5° 48' S	2009	2014
GB2868	Pulau Tokongkemudi to Pulau-Pulau Natuna Utara	500 000	2° 45' N	2007	2014
GB2869	Outer Approaches to Singapore Strait	500 000	2° 45' N	2007	2014
GB2870	Pulau-Pulau Leman to Pulau Tokongkemudi	500 000	1° 09' N	2008	2013
GB2872	Selat Karimata and Approaches	500 000	2° 45' S	2008	2014
GB3482	Singapore Strait to Song Sai Gon	1 500 000	6° 49' N	1997	2012
GB3488	Song Sai Gon to Hong Kong	1 500 000	16° 30' N	1997	2013
GB3729	Tanjungpriok to Cirebon	250 000	6° 00' S	1994	2012
GB3831	Singapore Strait - Eastern Part	75 000	1° 20' N	1979	2014
GB3833	Singapore Strait - Western Part	75 000	1° 10' N	1988	2014
GB3879	Quan-Dao Nam Du to Baie de Ream	240 000	9° 55' N	2016	
GB3900	Pulau Rondo to Tanjung Jamboaye	500 000	6° 30' N	2015	
GB3901	Tanjung Jamboaye to Permatang Sedepa (One Fathom Bank)	500 000	4° 00' N	2015	
GB3902	Permatang Sedepa (One Fathom Bank) to Singapore Strait	500 000	2° 00' N	2015	
GB3945	Kepulauan Sembilan to Pelabuhan Klang including Pulau Pandang and Pulau-Pulau Aruah	200 000	3° 26' N	1971	2012
GB3946	Port Klang to Melaka	200 000	2° 34' N	1974	2012
GB3947	Melaka to Singapore Strait Cartouche : Pelabuhan Sungai Pakning	200 000 50 000	1° 39' N 1° 19' N	1974	2012
GB3985	Ko Kut to Hon Khoai	500 000	9° 54' N	2016	
GB4040	Tuas View to Pulau Sakijang Bendera (S. John's Island)	30 000	1° 15' N	2002	2015
GB4041	Pulau Sebarok to Changi	30 000	1° 14' N	2002	2015
GB4042	Changi to Pulau Mungging and Tanjung Buntan to Tanjung Tondang	30 000	1° 15' N	2002	2014
GB4043	Kuala Johor and Sungai Johor	30 000	1° 25' N	2002	2016
GB4044	Johor Strait - Eastern Part Cartouche : A - Serangoon Harbour Cartouche : B - Pelabuhan Johor (Johor Port) Cartouche : C - Sembawang	30 000 12 500 17 500 10 000	1° 25' N 1° 23' N 1° 26' N 1° 28' N	2002	2016

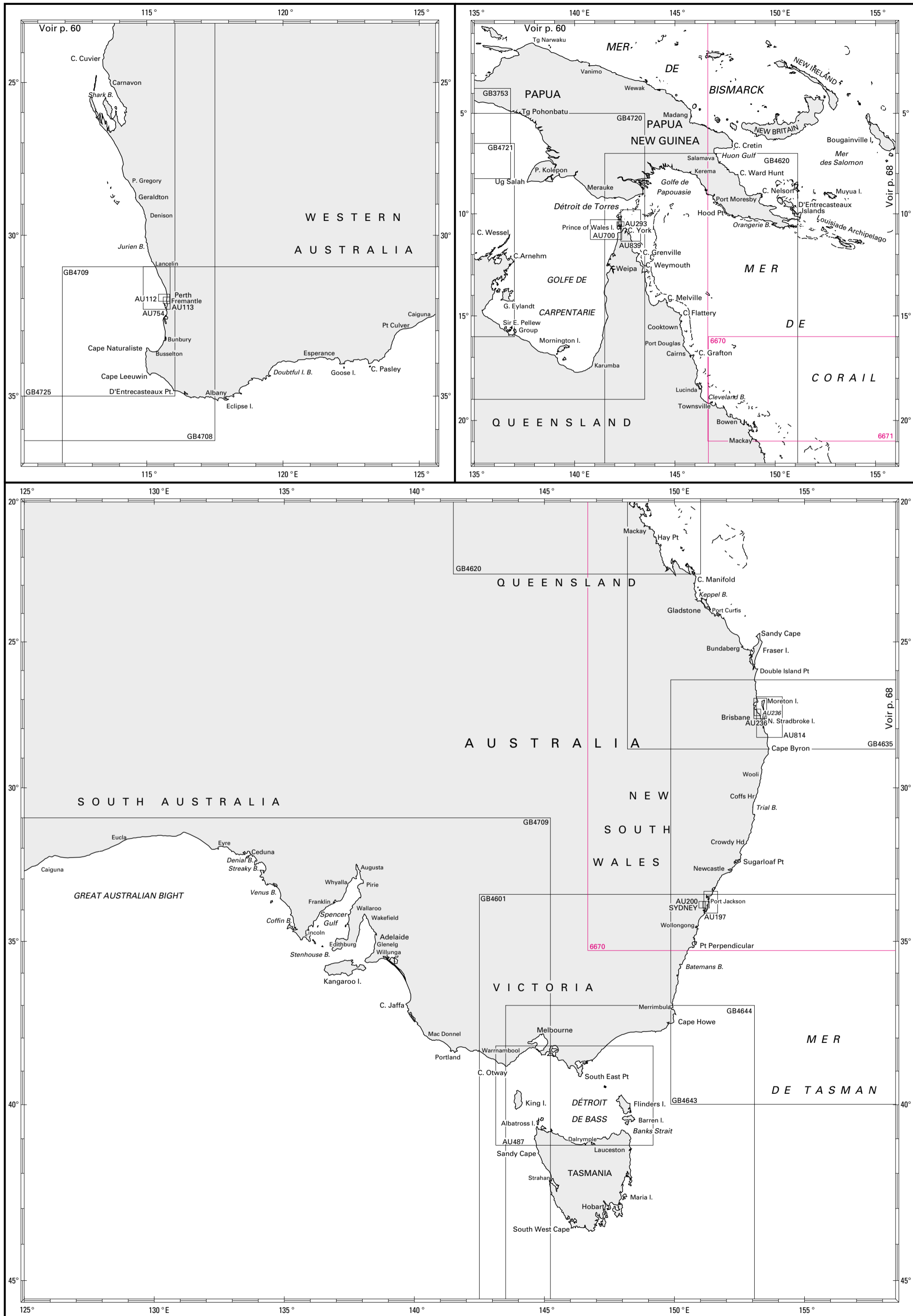


Pour les cartes à petite échelle, consulter les p. 4 à 7.

INDONÉSIE : DE JAVA À PAPUA - CÔTE NORD-OUEST D'AUSTRALIE

Cartes étrangères de complément (voir nota)

N°	Titre	Échelle 1 :	Latitude moyenne	Publ.	Édit.
AU25	Port Darwin (Northern sheet)	37 500	12° 23' S	2016	
AU26	Port Darwin (Southern sheet)	37 500	12° 33' S	2016	
AU309	Darwin to Penguin Shoal (Eastern sheet)	300 000	11° 36' S	2008	2015
GB94	Paracel Islands and Macclesfield Bank	500 000	16° 24' N	1996	
GB942B	Eastern Archipelago - Seram to Kolepon	1 500 000	5° 45' S	1922	2004
GB943	Molucca Sea to Manila Bay	1 500 000	7° 45' S	1931	2004
GB1066	Java Sea	800 000	4° 50' S	1998	2014
GB2471	Selat Makassar to Selat Lombok	1 500 000	4° 30' S	2015	
GB2472	Halmahera to Timor	1 500 000	4° 50' S	2015	
GB2877	Pulau Sepanjang to Pulau Sabaru	500 000	6° 11' S	2010	
GB2908	Pulau Semau to Pulau Moromaho	500 000	7° 08' S	2012	
GB2909	Pulau Damar to Pulau Moromaho	500 000	7° 12' S	2011	
GB2916	Pulau Sermata to Pulau Larat	500 000	8° 23' S	2013	
GB2953	Pulau Batuata to Pulau Seku	500 000	4° 10' S	2013	
GB2954	Pulau Banawaya to Pulau Bulupulu	500 000	4° 47' S	2014	
GB3483	Mindoro Strait to Luconia Shoals and Selat Makasar	1 500 000	12° 00' N	2002	
GB3488	Song Sai Gon to Hong Kong	1 500 000	16° 30' N	1997	2013
GB3489	Manila to Hong Kong	1 500 000	17° 35' N	1998	2013
GB3753	Pulau-Pulau Aru and Adjacent Coast of Papua	500 000	6° 00' S	2014	
GB3931	Philippines - Luzon - West Coast - Approaches to Manila including Cavite	30 000	14° 32' N	2007	2015
GB3932	Philippines - Luzon - West Coast - Manila Harbour	12 500	14° 35' N	2007	2015
GB4491	Manila Bay and approaches	150 000	14° 28' N	2005	
GB4603	Australia, North Coast and Adjacent Waters	3 500 000	10° 50' S	1977	2014
GB4708	Australia, West Coast	3 500 000	20° 50' S	1977	2013
GB4720	Booby island to Cape Wessel including Gulf of Carpentaria	1 500 000	12° 00' S	2004	2007
GB4721	Cape Wessel to Adele Island including adjacent waters	1 500 000	11° 00' S	2006	
GB4725	North West Cape to Cape Leeuwin	1 500 000	27° 45' S	2010	



AUSTRALIE - DÉTROIT DE TORRÈS

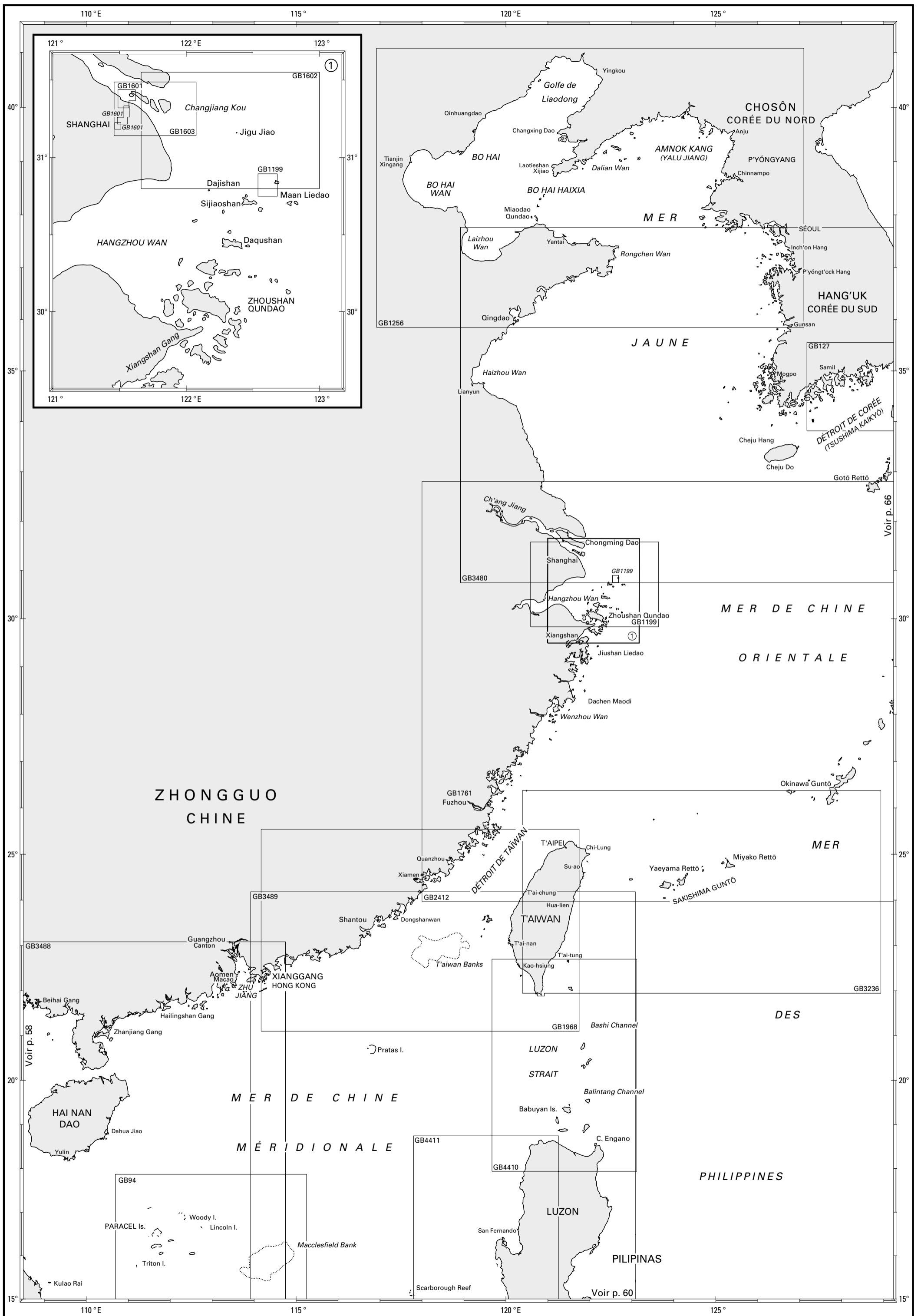
Cartes françaises

N°	INT	Titre	Échelle 1 :	Latitude moyenne	Publ. ou Édit.	GC ou T	Format
6670	602	Mers de Tasman et du Corail - De l'Australie à la Nouvelle-Zélande et aux îles Fidji (Fiji) (f.s. AU4602)	3 500 000	25° 38' S	2014		GA
6671	604	Mers du Corail et des Salomon et mers adjacentes (f.s. AU4604)	3 500 000	10° 25' S	2009		GA

⊕ Cette carte comporte des délimitations des espaces maritimes français.

Cartes étrangères de complément (voir nota)

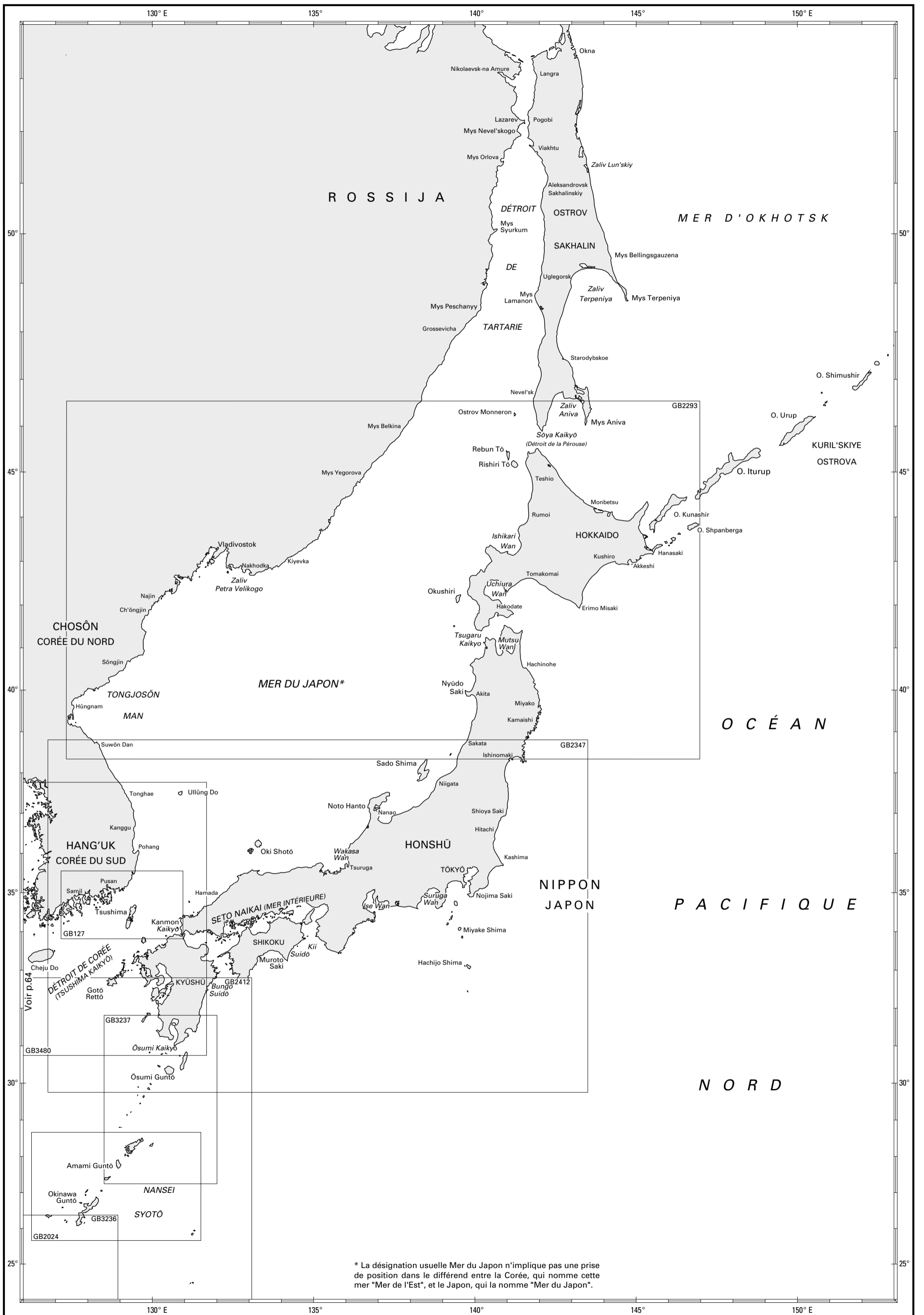
N°	Titre	Échelle 1 :	Latitude moyenne	Publ.	Édit.
AU112	Approaches of Fremantle	37 500	31° 57' S	1992	2002
AU113	Port of Fremantle Cartouche : Inner Harbour	7 500 4 000	32° 02' S 32° 02' S	1972	2015
AU197	Approaches to port Jackson, port Hacking to the Skillion	75 000	33° 47' S	1974	2001
AU200	Port Jackson Cartouche : Parramatta River	25 000 25 000	33° 49' S 33° 49' S	2013	
AU236	Moreton Bay Cartouche : Manly Boat Harbour	75 000 20 000	27° 18' S 27° 26' S	1973	2010
AU293	Torres strait - Prince of Wales channel	37 500	10° 30' S	2011	2014
AU487	Bass Strait	500 000	39° 38' S	2005	
AU700	Western approaches to Torres Strait	150 000	10° 46' S	1979	2013
AU754	Lancelin to Cape Peron	150 000	31° 40' S	1986	2014
AU814	Point Danger to Cape Moreton	150 000	27° 07' S	2011	
AU839	Queensland - Cairncross Islets to Arden Islet	150 000	10° 34' S	1978	2015
GB3753	Pulau-Pulau Aru and Adjacent Coast of Papua	500 000	6° 00' S	2014	
GB4601	Tasman Sea	3 500 000	41° 29' S	1974	2011
GB4620	Percy Isles to Booby Island including Gulf of Papua	1 500 000	15° 00' S	2006	2016
GB4635	Cape Byron to Mackay	1 500 000	24° 21' S	2011	
GB4643	Cape Howe to Cape Moreton	1 500 000	33° 40' S	2010	
GB4644	Cape Otway to Cape Howe including Tasmania	1 500 000	42° 30' S	2010	
GB4708	Australia, West Coast	3 500 000	20° 50' S	1977	2013
GB4709	Australia, South Coast	3 500 000	39° 15' S	1977	2011
GB4720	Booby island to Cape Wessel including Gulf of Carpentaria	1 500 000	12° 00' S	2004	2007
GB4721	Cape Wessel to Adele Island including adjacent Waters	1 500 000	11° 00' S	2006	
GB4725	North West Cape to Cape Leeuwin	1 500 000	27° 45' S	2010	



MER JAUNE - MERS DE CHINE

Cartes étrangères de complément (voir nota)

N°	Titre	Échelle 1 :	Latitude moyenne	Publ.	Édit.
GB94	Paracel Islands and Macclesfield Bank	500 000	16° 24' N	1996	
GB127	Korea Strait	300 000	34° 41' N	1983	2016
GB1199	Ningbo Gang to Changjiang Kou Cartouche : Luhuadao anchorage	300 000 60 000	30° 42' N 30° 49' N	1984	2014
GB1256	Bo Hai and Northern part of the Yellow Sea	900 000	38° 27' N	1984	2005
GB1601	Shanghai Cartouche : A Cartouche : B Cartouche : C	20 000 20 000 20 000	31° 22' N 31° 16' N 31° 12' N	1985	2015
GB1602	Outer approaches to Shanghai	130 000	31° 10' N	1980	2014
GB1603	Inner approaches to Shanghai	60 000	31° 20' N	1982	2015
GB1968	Taiwan Strait	750 000	23° 19' N	1985	2014
GB2412	East China sea	1 500 000	28° 23' N	1985	2013
GB3236	T'ai-Wan to Okinawa Shima	750 000	24° 09' N	1985	2011
GB3480	Yellow Sea and Korea strait	1 200 000	34° 15' N	1985	2013
GB3488	Song Sai Gon to Hong Kong	1 500 000	16° 30' N	1997	2013
GB3489	Manila to Hong Kong	1 500 000	17° 35' N	1998	2013
GB4410	Luzon Strait	500 000	20° 17' N	2012	
GB4411	Cabra Island to Cape Bojeador	500 000	16° 25' N	2012	

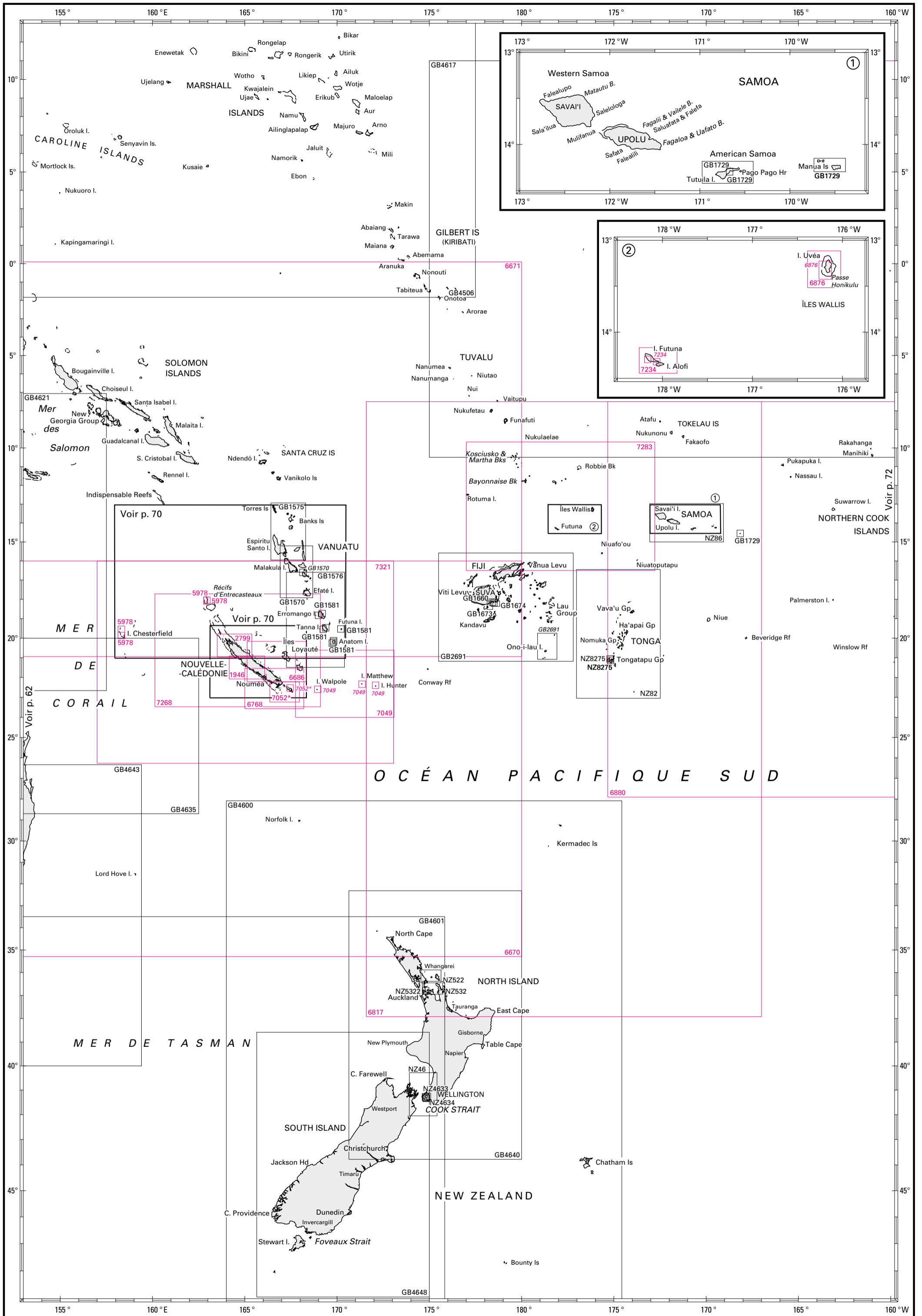


* La désignation usuelle Mer du Japon n'implique pas une prise de position dans le différend entre la Corée, qui nomme cette mer "Mer de l'Est", et le Japon, qui la nomme "Mer du Japon".

MER DU JAPON - MER INTÉRIEURE - DÉTROIT DE CORÉE

Cartes étrangères de complément (voir nota)

N°	Titre	Échelle 1 :	Latitude moyenne	Publ.	Édit.
GB127	Korea Strait	300 000	34° 41' N	1983	2016
GB2024	Okinawa Shima to Amami-O Shima	500 000	27° 10' N	1984	1990
GB2293	Northern Japan and adjacent Seas	1 500 000	42° 26' N	1986	2005
GB2347	Southern Japan and adjacent Sea	1 500 000	34° 16' N	1987	2007
GB2412	East China sea	1 500 000	28° 23' N	1985	2013
GB3236	T'ai-Wan to Okinawa Shima	750 000	24° 09' N	1985	2011
GB3237	Amami-O Shima to Kagoshima Wan	500 000	29° 32' N	1984	1987
GB3480	Yellow Sea and Korea strait	1 200 000	34° 15' N	1985	2013



POLYNÉSIE (PARTIE OUEST) - NOUVELLE-ZÉLANDE

Cartes françaises

N°	INT	Titre	Échelle 1 :	Latitude moyenne	Publ. ou Édit.	GC ou T	Format	N°	INT	Titre	Échelle 1 :	Latitude moyenne	Publ. ou Édit.	GC ou T	Format
1946		Nouvelle-Calédonie (3 ^e feuille) côte Ouest	219 000	21° 29' S	1934		GA	7049	□	Des îles Loyauté à l'île Hunter Cartouche : A - Ile Walpole Cartouche : B - Ile Matthew Cartouche : C - Ile Hunter	500 000 37 000 25 000 25 000	22° 18' S 22° 35' S 22° 20' S 22° 23' S	2010		A0
2799		Nouvelle-Calédonie (4 ^e feuille) - Partie Nord	218 000	20° 22' S	1956		GA	7052	□	De Nouméa à l'île des Pins - Le grand lagon Sud Cartouche : A - Mouillage de Uapan Carte L	150 000 50 000	22° 43' S 22° 31' S	2009		A0
5978	□	Mer du Corail - Îles et récifs épars Cartouche : B - Îles Chesterfield - Mouillage de l'île Longue Cartouche : C - Récifs et îles Chesterfield Cartouche : D - Atoll de Huon Cartouche : E - Mouillage de l'île Huon	20 000 150 000 150 000 20 000	19° 51' S 19° 41' S 18° 04' S 18° 02' S	1986		DA	7052L						2014	
6670	⊕	602 Mers de Tasman et du Corail - De l'Australie à la Nouvelle-Zélande et aux îles Fidji (Fiji) (f.s. AU4602)	3 500 000	25° 38' S	2014		GA	7234	□	Îles Futuna et Alofi Cartouche : A - Ava Leava (Anse de Sigave) Cartouche : B - Chenal Vasia	60 000 10 000 20 000	14° 18' S 14° 17' S 14° 19' S	2010		A1
6671	⊕	604 Mers du Corail et des Salomon et mers adjacentes (f.s. AU4604)	3 500 000	10° 25' S	2009		GA	7268		Nouvelle-Calédonie - Îles Loyauté	850 000	20° 35' S	1992		A0
6686		Nouvelle-Calédonie (partie Sud-Est) - Îles Loyauté	303 000	21° 11' S	1977		A0	7283	⊕	Des îles Fidji (Fiji) aux îles Tonga - Îles Wallis et Futuna	1 000 000	13° 05' S	1992		A0
6768	□	Nouvelle-Calédonie (partie Sud) - Île des Pins	300 000	22° 33' S	2010		A0	7321	⊕	636 Des Récifs Bampton à l'île Hunter - Nouvelle-Calédonie - Vanuatu	1 500 000	21° 08' S	2008		A0
6817	⊕	605 De la Nouvelle-Zélande aux îles Fidji et Samoa (f.s. NZ14605)	3 500 000	22° 42' S	2016		GA								
6876	□	Îles Wallis - Accès à Mata Utu et Halalo Cartouche : Îles Wallis	20 000 100 000	13° 19' S 13° 19' S	2012		A0								
6880	606	Des îles Tonga à l'archipel des Tuamotu (f.s. NZ14606)	3 500 000	17° 42' S	1994		A0								

⊕ Cette carte comporte des délimitations des espaces maritimes français.

□ Carte établie en WGS.

xxxx Carte disponible en totalité ou en partie sous forme d'ENC.

Cartes étrangères de complément (voir nota)

N°	Titre	Échelle 1 :	Latitude moyenne	Publ.	Édit.	N°	Titre	Échelle 1 :	Latitude moyenne	Publ.	Édit.
GB1570	Vanuatu - Étaté to Espiritu Santo Cartouche : Épi Island - Lamén Bay	300 000 10 000	16° 33' S 16° 35' S	1978	2009	GB4643	Cape Howe to Cape Moreton	1 500 000	38° 40' S	2010	
GB1575	Vanuatu - Île Pentecôte to Torres Islands	300 000	14° 26' S	1993	2009	GB4648	South Island	1 500 000	43° 46' S	1998	2012
GB1576	Vanuatu and Îles Loyauté, Epi to île Maré	500 000	19° 02' S	1988	1994	NZ46	Cook Strait	200 000	41° 10' S	1989	2000
GB1581	Islands and anchorages in southern Vanuatu Cartouche : A - Futuna Cartouche : B - Anatom Cartouche : C - Anatom - Anelghowhat Bay Cartouche : D - Anatom - Anawamet Bay Cartouche : E - Tanna - Lénakel Bay Cartouche : F - Tanna - Waïsis Bay Cartouche : G - Erromango - Dillon's Bay Cartouche : H - Erromango - Potnarvin	50 000 100 000 25 000 12 500 20 000 25 000 12 500 12 500	19° 31' S 20° 12' S 20° 15' S 20° 07' S 19° 32' S 19° 28' S 18° 49' S 18° 44' S	1988	2016	NZ82	Tonga	750 000	19° 40' S	2010	
GB1660	Suva Harbour	12 000	18° 08' S	1977	2009	NZ86	Samoa Islands	500 000	13° 45' S	2010	
GB1673	Western Approaches to Suva Harbour	50 000	18° 18' S	1979	2009	NZ522	Bream tail to Kawau island including Great Barrier island	100 000	36° 09' S	1974	2011
GB1674	Eastern Approaches to Suva Harbour Cartouche : Approaches to Laucala Bay	50 000 25 000	18° 13' S 18° 10' S	1977	2011	NZ532	Approaches to Auckland	100 000	36° 39' S	1975	2012
GB1729	Tutuila Island Cartouche : Tutuila Island : Pago Pago Harbour Cartouche : Rose Atoll Cartouche : Manua Islands Cartouche : Swains Island	60 000 25 000 100 000 100 000 50 000	14° 18' S 14° 17' S 14° 33' S 14° 13' S 11° 03' S	1990		NZ4633	Wellington Harbour	25 000	41° 20' S	1987	2014
GB2691	Fiji islands Cartouche : Fiji islands	800 000 800 000	18° 23' S 20° 25' S	2005		NZ4634	Wellington Harbour entrance and plans of wharves Cartouche : Entrance to Wellington Harbour Cartouche : Evans Bay Cartouche : Point Howard and Seaview wharves Cartouche : Lambton Harbour	12 500 7 000 7 000 7 000	41° 19' S 41° 18' S 41° 15' S 41° 16' S	1987	2014
GB4506	Mariana Islands to the Gilbert Group	3 500 000	9° 00' N	1983	2011	NZ5322	Auckland Harbour East Cartouche : Commercial Harbour Cartouche : Calliope Wharves	18 000 7 500 5 000	36° 48' S 36° 50' S 36° 50' S	2008	2012
GB4600	New Zealand including Norfolk Island and Campbell Island	3 500 000	40° 30' S	1975	2011	NZ8275	Approaches to Nuku'Alofa Harbour Cartouche : Nuku'Alofa wharves	30 000 15 000	21° 03' S 21° 07' S	1997	2010
GB4601	Tasman Sea	3 500 000	41° 29' S	1974	2011	NZ8655	Apia Harbour	7 470	13° 48' S	2007	
GB4617	Tuvalu to Palmyra Island	3 500 000	0° 15' N	1980	2012						
GB4621	Mackay to Solomon Islands	1 500 000	14° 52' S	1994	2016						
GB4635	Cape Byron to Mackay	1 500 000	24° 21' S	2011							
GB4640	North Island	1 500 000	38° 08' S	1998	2012						

Nota : ces cartes figurent en noir sur les planches, il est rappelé que le SHOM n'assure pas leur commercialisation.

VANUATU - NOUVELLE-CALÉDONIE

Cartes françaises

N°	INT	Titre	Échelle 1 :	Latitude moyenne	Publ. ou Édit.	GC ou T	Format	N°	INT	Titre	Échelle 1 :	Latitude moyenne	Publ. ou Édit.	GC ou T	Format
1946		Nouvelle-Calédonie (3 ^e feuille) côte Ouest	219 000	21° 29' S	1934		GA	7097	☐	Baie de Bourail - Coupée Mara et Baie de Moindou			2010		A1
2799		Nouvelle-Calédonie (4 ^e feuille) - Partie Nord	218 000	20° 22' S	1956		GA			Cartouche : A - Baie de Bourail	20 000	21° 38' S			
3972		De l'île Paaba à l'île Pott	126 000	19° 48' S	1909		GA			Cartouche : B - Coupée Mara et Baie de Moindou	25 000	21° 46' S			
5978	☐	Mer du Corail - Iles et récifs épars			1986		DA	7098	☐	Baies d'Ouarai et Chambeyron - Passes d'Ouarai et d'Isié	25 000	21° 48' S	2007		A0
		Cartouche : B - Iles Chesterfield - Mouillage de l'île Longue	20 000	19° 51' S											
		Cartouche : C - Récifs et îles Chesterfield	150 000	19° 41' S				7167	☐	De la Baie de Saint-Vincent à la Coupée Mara	60 000	21° 54' S	2010		A0
		Cartouche : D - Atoll de Huon	150 000	18° 04' S						Carte L				2016	
		Cartouche : E - Mouillage de l'île Huon	20 000	18° 02' S				7168	☐	De la Baie de Bourail à la Passe de la Poya	60 000	21° 38' S	2010		A0
6540	☐	Baie de Saint-Vincent	25 000	21° 59' S	2010		GA			Cartouche : A - Coupée du Cap Goulvain	20 000	21° 31' S			
6553	☐	Baie de Kouaoua	20 000	21° 21' S	2010		DA	7218	▲ ☐	Atolls d'Ouvéa et de Beautemps-Beaupré	75 000	20° 31' S	2010		A0
6554	☐	Baie Chasseloup, anse Vavouto	20 000	20° 57' S	2012		GA			Cartouche : A - Passe du Coëtlogon	15 000	20° 42' S			
6589	☐	Baie de Canala	20 000	21° 26' S	2010		GA			Cartouche : B - Mouillages de Fayaoué et de Mouly	37 500	20° 40' S			
6686		Nouvelle-Calédonie (partie Sud-Est) - Iles Loyauté	303 000	21° 11' S	1977		A0			Cartouche : C - Abords du wharf de Hwaadrila	10 000	20° 32' S			
										Cartouche : D - Mouillage de Beautemps-Beaupré	37 500	20° 23' S			
6687	☐	6883 Abords de Nouméa - Passes de Boulari et de Dumbéa	59 600	22° 21' S	2012		A0	7259	☐	Île Maré	75 000	21° 31' S	1995		A0
		Carte L				2014				Cartouche : A - Baie de l'Allier (Baie de Puan) - Mouillage de La Roche	20 000	21° 27' S			
6687L										Cartouche : B - Baie de Niri (Baie de Wabao)	20 000	21° 36' S			
6768	☐	Nouvelle-Calédonie (partie Sud) - Ile des Pins	300 000	22° 33' S	2010		A0			Cartouche : C - Baie de Tadine	20 000	21° 34' S			
6770	☐	Abords Sud-Ouest de l'île des Pins - Baies de Kuto et de Kanuméra	25 000	22° 39' S	2009		A1			Cartouche : D - Baie de Nord (Baie de Waeko)	20 000	21° 23' S			
										Cartouche : E - Port de Tadine	5 000	21° 32' S			
6820	☐	Mouillages de l'île Lifou - Baie du Santal	35 000	20° 50' S	2015		A0	7268		Nouvelle-Calédonie - Iles Loyauté	850 000	20° 35' S	1992		A0
		Cartouche : A - Baie de Doking	20 000	20° 42' S						De Nouméa à la Baie de Saint-Vincent	60 000	22° 12' S	2010		A0
		Cartouche : B - Baie de Châteaubriand	20 000	20° 53' S						Carte L				2015	
6827	☐	6882 Du Mont Dore à Port-Boisé - Passes de Mato et de Uatio	59 500	22° 32' S	2015		A0	7313	☐	De la passe de Koné à Ouaco	60 200	20° 57' S	2012		A0
		Carte L				2015				De Poum à l'île Pam	60 500	20° 03' S	2014		A0
6827L								7318	☐		60 500	20° 18' S	2014		A0
6933	☐	De l'île Ouen à l'île des Pins - Passe de la Sarcelle	60 000	22° 31' S	2010		A0			De l'île Pam au Cap Colnett	60 500	20° 14' S			
						2015				Cartouche : A - Baie de Pam	20 000	20° 14' S			
6933L										Cartouche : B - Havre de Balade	25 000	20° 16' S			
6949	☐	Abords de Thio - Du Cap Bégat à l'île Toupéti	60 000	21° 29' S	2010		A0			Cartouche : C - Port de Pouébo et Baie de Tchevit	25 000	20° 22' S			
6985	☐	De Paagoumène à Ouaco	60 300	20° 40' S	2011		A0	7320	☐	De Koumac à Poum	60 400	20° 22' S	2011		A0
		Cartouche : A - Mouillage de Karembé	20 000	20° 36' S						Cartouche : A - Mouillages de Poum	25 000	20° 12' S			
		Cartouche : B - Mouillage de Théoudié	20 000	20° 45' S						Cartouche : B - Abords de Paagoumène	20 000	20° 29' S			
6986	☐	De Port-Ounia au Cap Ndoua	60 000	22° 06' S	2010		A0	7322	☐	De la Passe de Poya à la Passe de Muéo	25 000	21° 23' S	2011		A0
		Cartouche : Baie de Yaté	20 000	22° 09' S						Cartouche : A - Passe de Muéo	10 000	21° 23' S			
7011	☐	De la presqu'île Neuméni à Port-Ounia	60 000	21° 50' S	2010		A0			Cartouche : B - Port de Muéo	10 000	21° 20' S			
		Cartouche : Port-Ounia	20 000	22° 01' S				7351	☐	De la Passe de Goyeta à la Passe de Koné - Abords de Koné	25 000	21° 10' S	2010		A0
7049	☐	Des îles Loyauté à l'île Hunter	500 000	22° 18' S	2010		A0	7375	☐	De la Passe de Poya à la Passe de Koné	60 000	21° 17' S	2012		A0
		Cartouche : A - Ile Walpole	37 000	22° 35' S						Port de Nouméa	10 000	22° 16' S	2009		A0
		Cartouche : B - Ile Matthew	25 000	22° 20' S						6899 Accès au Port de Nouméa	25 000	22° 18' S	2011		A0
		Cartouche : C - Ile Hunter	25 000	22° 23' S						6898 Canal de la Havannah et Canal Woodin	31 000	22° 23' S	2014		A0
7051	☐	Du Cap Colnett à Touho - Abords de Hienghène	60 000	20° 36' S	2013		A0			Cartouche : A - Port de Prony	10 000	22° 21' S			
		Cartouche : Baie de Hienghène	15 000	20° 41' S				7755	☐	De Ponérihouen au Cap Dumoulin	60 000	21° 12' S	2016		A0
7052	☐	De Nouméa à l'île des Pins - Le grand lagon Sud	150 000	22° 43' S	2009		A0			Cartouche : A - Baie de Poro	15 000	21° 17' S			
		Cartouche : A - Mouillage de Uapan	50 000	22° 31' S						Cartouche : B - Baie Ugué	15 000	21° 09' S			
7052L		Carte L				2014		7756	☐	De Touho à Ponérihouen	60 000	20° 55' S	2014		A0
										Cartouche : A - Accès à Touho	15 000	20° 46' S			
7073	☐	Ports et mouillages de la côte Sud-Est de la Nouvelle-Calédonie			2010		A0	7758	☐	Îles Belep - Îles Pott et Art - Îles Daos du Nord	40 000	19° 41' S	2013		A0
		Cartouche : A - Baie de Nakéty et anse de Lavaissière	20 000	21° 29' S						Cartouche : A - Récifs d'Entrecasteaux - Île de la Surprise	40 000	18° 29' S			
		Cartouche : B - Port de Thio	20 000	21° 35' S											
		Cartouche : C - Baie de Kouakoué	20 000	21° 55' S											
		Cartouche : D - Port Combui et passages de Maméré	20 000	21° 45' S											
		Cartouche : E - Baie de Port-Bouquet	25 000	21° 40' S											
		Cartouche : F - Baie de Ouinné	20 000	21° 58' S											

▲ Spatiocarte marine.

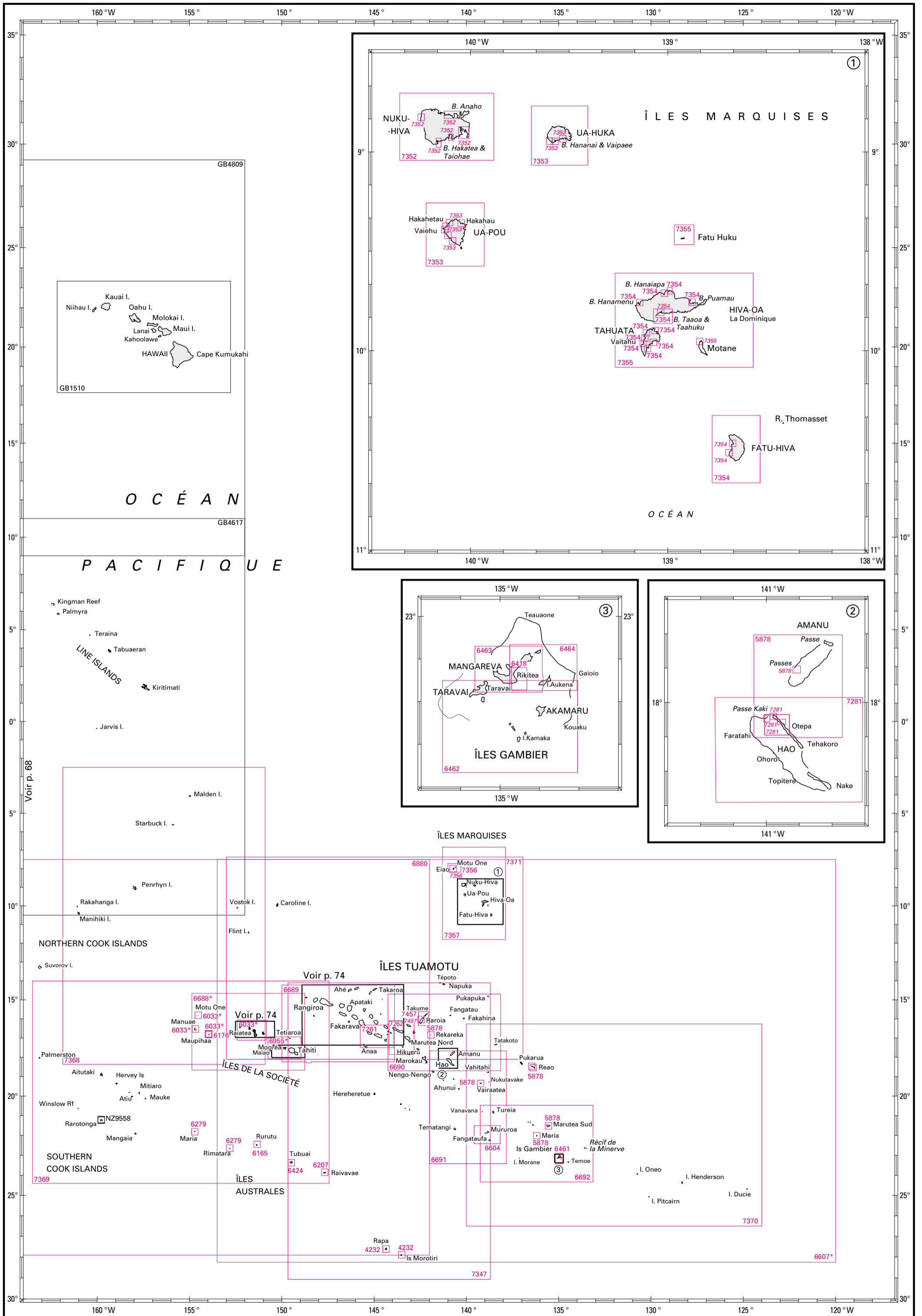
☐ Carte établie en WGS.

xxxxx Carte disponible en totalité ou en partie sous forme d'ENC.

Cartes étrangères de complément (voir nota)

N°	Titre	Échelle 1 :	Latitude moyenne	Publ.	Édit.	N°	Titre	Échelle 1 :	Latitude moyenne	Publ.	Édit.
GB1494	Vanuatu - Éfaté and plans			1977	2016	GB1581	Islands and anchorages in southern Vanuatu			1988	2016
	Cartouche : Éfaté	150 000	17° 35' S				Cartouche : A - Futuna	50 000	19° 31' S		
	Cartouche : A - Port-Havannah	50 000	17° 35' S				Cartouche : B - Anatom	100 000	20° 12' S		
	Cartouche : B - Neimu Bay	25 000	17° 40' S				Cartouche : C - Anatom - Anelghowhat Bay	25 000	20° 15' S		
	Cartouche : C - Port-Vila	10 000	17° 45' S				Cartouche : D - Anatom - Anawamet Bay	12 500	20° 07' S		
GB1570	Vanuatu - Éfaté to Espiritu Santo	300 000	16° 33' S	1978	2009		Cartouche : E - Tanna - Lénakel Bay	20 000	19° 32' S		
	Cartouche : Épi Island - Lamén Bay	10 000	16° 35' S				Cartouche : F - Tanna - Waïsis Bay	25 000	19° 28' S		
GB1575	Vanuatu - Ile Pentecôte to Torres Islands	300 000	14° 26' S	1993	2009		Cartouche : G - Erromango - Dillon's Bay	12 500	18° 49' S		
GB1576	Vanuatu and Îles Loyauté, Epi to île Maré	500 000	19° 02' S	1988	1994		Cartouche : H - Erromango - Potnarvin	12 500	18° 44' S		
GB1577	Plans in Central Vanuatu			1988	2016	GB1638	Plans in northern Vanuatu			1988	2016
	Cartouche : A - Malakula, Méténovor Bay	37 500	16° 28' S				Cartouche : Espiritu Santo - Malo to Mavéa	50 000	15° 30' S		
	Cartouche : B - Malakula, Port Stanley	50 000	16° 03' S				Cartouche : Espiritu Santo - Hog harbour	25 000	15° 08' S		
	Cartouche : C - Malakula, Port Sandwich and the Maskelyne Islands	35 000	16° 29' S				Cartouche : Espiritu Santo - Luganville	20 000	15° 32' S		
	Cartouche : D - Ambrym, Craig Cove	20 000	16° 15' S				Cartouche : Uréparapara - Lorup Bay	25 000	13° 31' S		
	Cartouche : E - Emaé, Sulua Bay	20 000	17° 02' S				Cartouche : Vanua Lava - Port Patteson	50 000	13° 51' S		
	Cartouche : F - Ile Pentecôte, Homo Bay	10 000	15° 57' S				Cartouche : Aoba - Vanihé Bay and Lolowai Bay	25 000	15° 16' S		
	Cartouche : G - Malakula, Wala Island	20 000	15° 58' S				Cartouche : Santa Maria - Lésalav Bay	12 500	14° 11' S		

Nota : ces cartes figurent en noir sur les planches, il est rappelé que le SHOM n'assure pas leur commercialisation.



POLYNÉSIE (PARTIE EST) - POLYNÉSIE FRANÇAISE

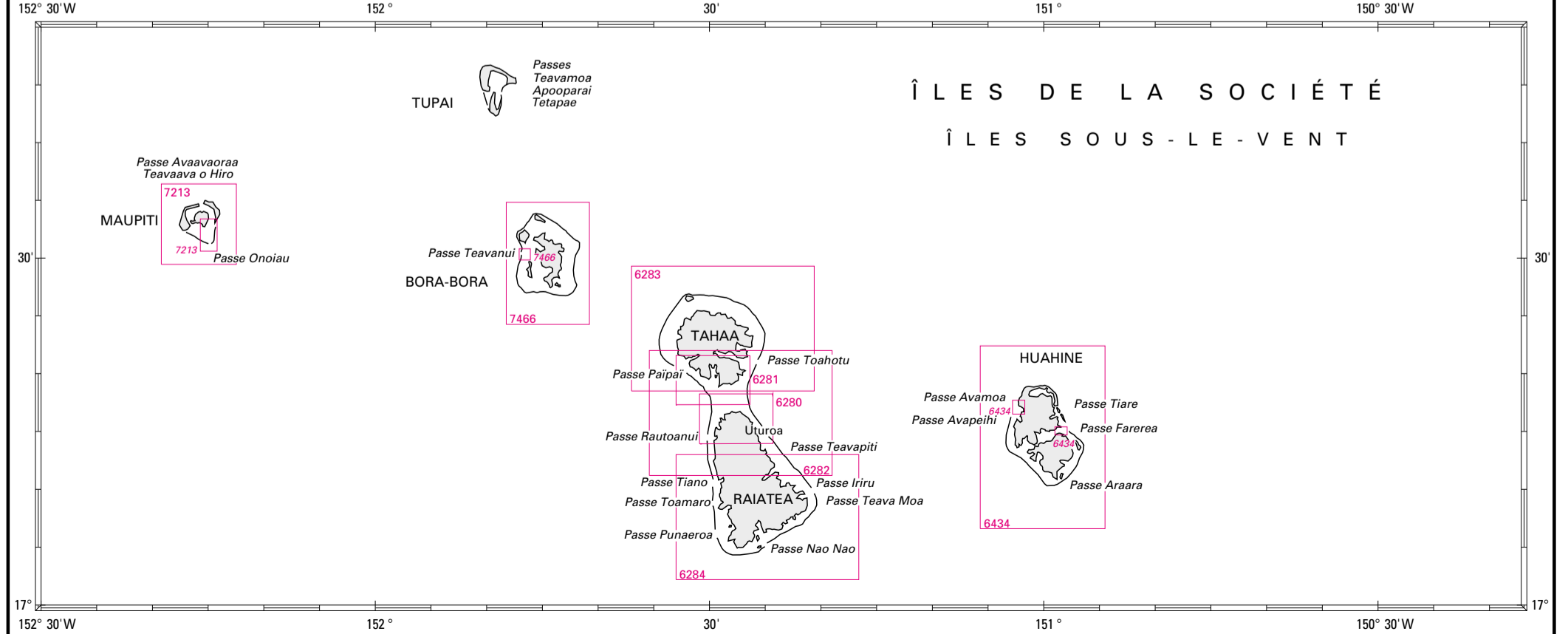
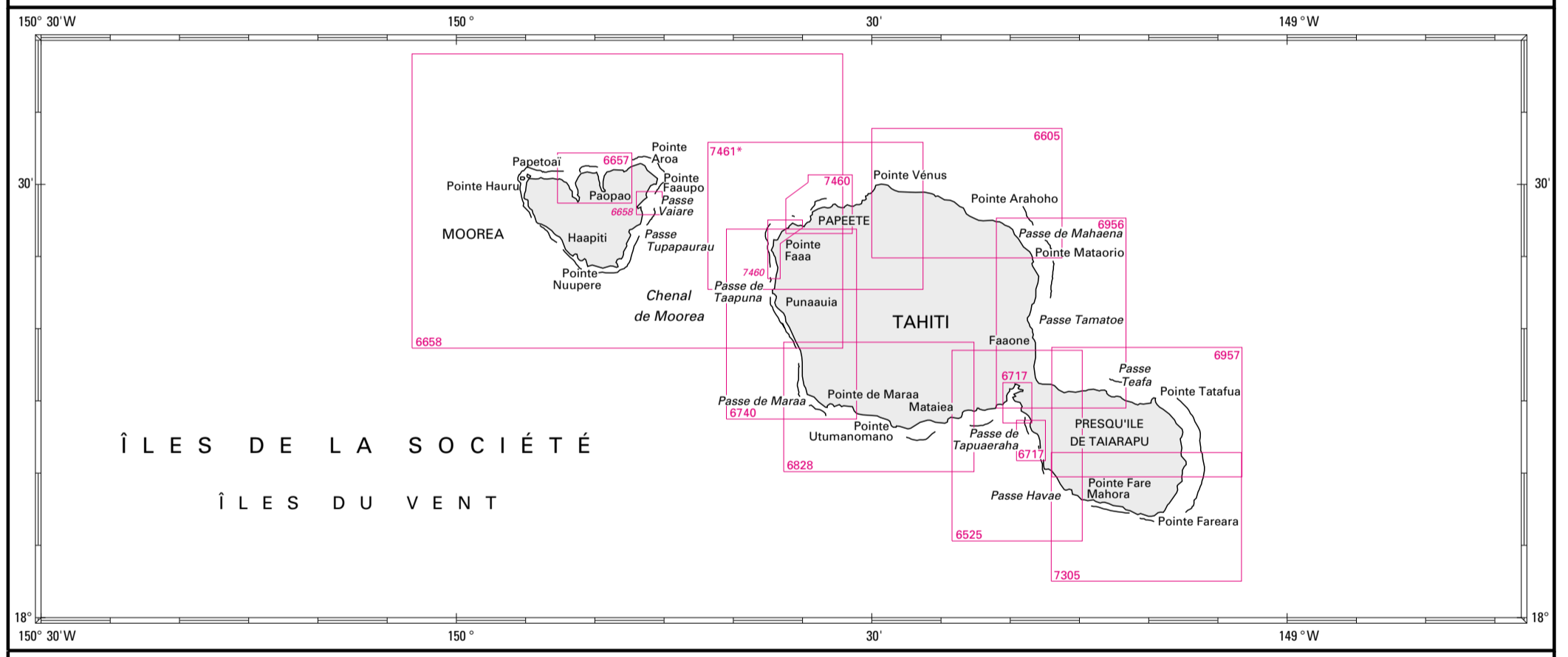
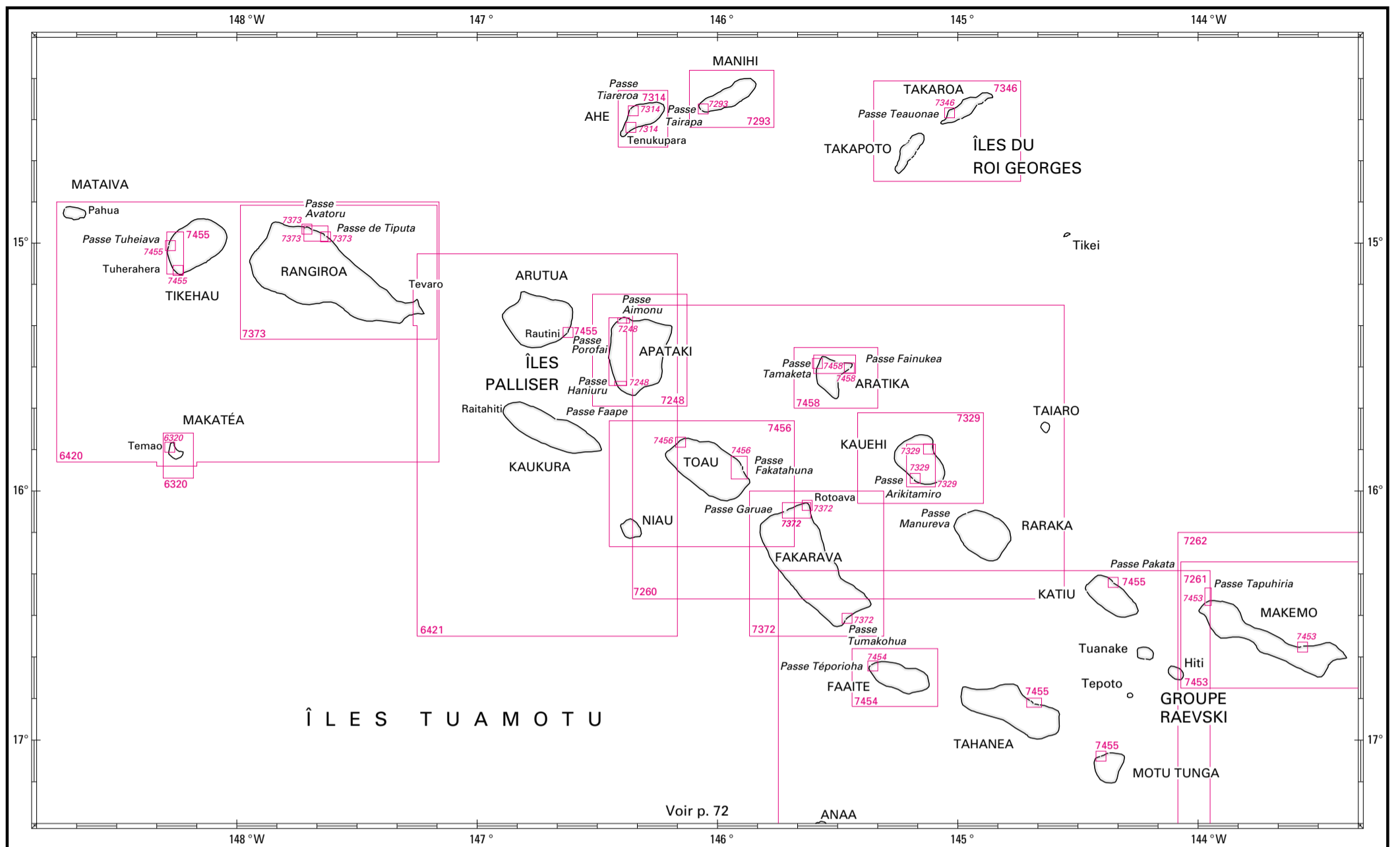
Cartes françaises

N°	INT	Titre	Échelle 1 :	Latitude moyenne	Publ. ou Édit.	GC ou T	Format	N°	INT	Titre	Échelle 1 :	Latitude moyenne	Publ. ou Édit.	GC ou T	Format
4232	□	Îles Australes - Ile de Rapa, îles de Morotiri Cartouche : B - Îles Morotiri (Bass) Cartouche : C - Ile de Rapa - Baie d'Ha'urei (Ahurei) Cartouche : D - Ile de Rapa - Baie Anarua Cartouche : E - Ile de Rapa	30 000 10 000 10 000 30 000	27° 53' S 27° 36' S 27° 36' S 27° 36' S	2010		GA	7261	▲ □	De Fakarava à Makemo	175 000	16° 54' S	1993		A0
5878		Îlots dans l'archipel des Tuamotu Cartouche : Ile Vairaatea Cartouche : Ile Amanu et Passe de Hao Cartouche : Ile Amanu - Passes Fafameru et Taikariki - Village Ikitake Cartouche : Ile Rekareka Cartouche : Ile Reao Cartouche : Ile Marutea(Sud) Cartouche : Ile Maria Cartouche : Ile Reao - Village Rapuarava	60 000 200 000 12 500 60 000 175 000 200 000 100 000 35 000	19° 21' S 17° 55' S 17° 50' S 16° 50' S 18° 32' S 21° 30' S 22° 00' S 18° 28' S	1975		DA	7262	▲ □	De Makemo à Marutea Nord	175 000	17° 04' S	2006		A0
6033	□	Archipel de la Société - Îles sous-le-vent Cartouche : Manuae (Scilly) Cartouche : Mopihaa (Maupelia) Cartouche : Motu One (Bellingshausen) Carte L	174 000 174 000 174 000 174 000	16° 35' S 16° 31' S 16° 48' S 15° 48' S	2014		GA	7281	▲ □	Hao Cartouche : A - De la Passe Kaki aux mouillages d'Otepa Cartouche : B - Passe Kaki Cartouche : C - Zone portuaire Nord Cartouche : D - Mouillages d'Otepa	75 000 30 000 10 000 10 000 10 000	18° 13' S 18° 06' S 18° 04' S 18° 04' S 18° 05' S	2015		A0
6033L						2016		7347	656	De l'Archipel des Tuamotu aux Îles Australes	1 510 000	21° 35' S	1995		A0
6165	□	Rurutu Cartouche : A - Baie d'Avera Cartouche : B - Baie de Moerai	30 000 10 000 10 000	22° 30' S 22° 29' S 22° 26' S	2010		DA	7352	□	Nuku-Hiva Cartouche : A - Baie Haahopu Cartouche : B - Baies d'Aakapa, d'Hatiheu et d'Anaho Cartouche : C - Baie de Taiohae Cartouche : D - Baie du Contrôleur Cartouche : E - Baie de Taioa	70 000 10 000 20 000 10 000 20 000 15 000	8° 52' S 8° 49' S 8° 48' S 8° 55' S 8° 54' S 8° 57' S	1995		A0
6176		Maupihaa (Maupéla) Cartouche : Maupihaa - Entrée du lagon et mouillage Cartouche : Maupihaa - Passe Taihaaru Vahine	30 000 10 000 3 000	16° 48' S 16° 46' S 16° 46' S	1959		GA	7353	□	Ua-Pou et Ua-Huka Cartouche : A - Ua-Pou Cartouche : B - Ua-Pou - Baie d'Haakuti Cartouche : C - Ua-Pou - Baie d'Hakahetau Cartouche : D - Ua-Pou - Baie d'Hakahau Cartouche : E - Ua-Pou - Baie de Vaiehu Cartouche : F - Ua-Pou - Baie d'Hakamaïi Cartouche : G - Ua-Pou - Baie d'Hakatao Cartouche : H - Ua-Huka Cartouche : I - Ua-Huka - Baie Haavei Cartouche : J - Ua-Huka - Baie de Vaipae (Baie Invisible) Cartouche : K - Ua-Huka - Baie d'Hane	70 000 10 000 10 000 5 000 10 000 10 000 10 000 70 000 15 000 10 000 10 000	9° 24' S 9° 22' S 9° 21' S 9° 21' S 9° 23' S 9° 25' S 9° 26' S 8° 55' S 8° 56' S 8° 56' S	1995		A0
6207	□	Île Raivavae (Vavitu) Cartouche : Passe Nord de l'île Raivavae	30 000 10 000	23° 52' S 23° 50' S	2010		GA	7354	□	Fatu - Hiva, Baies de Hiva - Oa et de Tahuata Cartouche : A - Hiva-Oa - Baie Hanamenu Cartouche : B - Hiva-Oa - Baie Hanaïapa Cartouche : C - Hiva-Oa - Baie Puamau Cartouche : D - Hiva-Oa - Baie Taaoa Cartouche : E - Hiva-Oa - Baie Hanatekuua Cartouche : F - Hiva-Oa - Baie Tahauku Cartouche : G - Fatu-Hiva - Baie Hanavave Cartouche : H - Fatu-Hiva - Baie Omoa Cartouche : I - Tahuata - Baies du Nord-Ouest Cartouche : J - Tahuata - Baie Motopu Cartouche : K - Tahuata - Baie Vaitahu Cartouche : L - Tahuata - Baie Hanatetena Cartouche : M - Tahuata - Baie Hapatoni Cartouche : N - Tahuata - Baie Hanateio Cartouche : O - Fatu-Hiva	10 000 10 000 10 000 30 000 10 000 10 000 10 000 10 000 10 000 10 000 10 000 10 000 10 000 10 000 10 000 70 000	9° 45' S 9° 42' S 9° 45' S 9° 49' S 9° 42' S 9° 48' S 10° 27' S 10° 30' S 9° 54' S 9° 53' S 9° 56' S 9° 57' S 9° 57' S 9° 59' S 10° 29' S	1997		A0
6279	□	Îles Rimatara et Maria Cartouche : Mouillages au Nord de Rimatara Cartouche : Rimatara Cartouche : Maria	10 000 30 000 80 000	22° 38' S 22° 38' S 21° 48' S	2010		DA	7355	□	Hiva-Oa, Tahuata et Mohotani Cartouche : A - Mohotani - Baie de Puicoono Cartouche : B - Fatu Huku	70 000 10 000 70 000	9° 50' S 9° 57' S 9° 57' S	1997		A0
6418	□	Île Mangareva - Rade de Rikitea	5 000	23° 07' S	2010		GA	7356	□	Eiao, Hatutaa et Motu One Cartouche : A - Eiao - Baie de Vaituha	70 000 10 000	7° 56' S 7° 59' S	2000		A0
6424	□	Île Tubuai et mouillages Cartouche : A - Passes et Mouillages de Tubuai	40 000 12 500	23° 22' S 23° 20' S	2001		GA	7357	□	Îles Marquises (Fenua Enata)	500 000	9° 19' S	2001		A0
6461		Îles Gambier	60 000	23° 10' S	1992		GA	7368	653	De l'île Malden aux îles de la Société	1 600 000	10° 26' S	1995		A0
6462		Îles Gambier, partie Sud	30 000	23° 12' S	1992		GA	7369	657	Des Southern Cook Islands aux îles de la Société et Australes	1 500 000	19° 12' S	1995		A0
6463	□	Île Mangareva - Passe de l'Ouest	15 000	23° 06' S	2011		GA	7370	655	De Mururoa à Ducie Island	1 500 000	21° 23' S	1995		A0
6464	□	Îles Mangareva, Rikitea, Totegegie	15 000	23° 05' S	2012		GA	7371	654	De Tahiti aux îles Marquises	1 580 000	12° 44' S	1996		A0
6604	□	De Mururoa à Fangataufa	150 000	21° 57' S	2010		GA	7457	▲ □	Raroïa et Takumé Cartouche : A - De la Passe Ngarue au Mouillage de Ngarumaoa	75 000 12 500	16° 00' S 16° 00' S	2003		A0
6607	607	Polynésie Sud-Est Carte L	3 500 000	17° 52' S	2004		GA								
6607L						2014									
6688		Îles de la Société, de Manuae à Tahiti Carte L	592 000	16° 39' S	1978		A0								
6688L						2014									
6689		Îles Tuamotu (partie Ouest), de Tahiti à Rangiroa et Makemo	595 000	16° 13' S	1978		A0								
6690		Îles Tuamotu (partie centrale) de Makemo à Tatakoto	592 000	16° 41' S	1978		A0								
6691		Îles Tuamotu (partie Est) de Hao à Fangataufa	578 000	20° 32' S	1978		A0								
6692		Des îles Tuamotu aux îles Gambier	574 000	22° 24' S	1978		A0								
6880	606	Des îles Tonga à l'archipel des Tuamotu (f.s. NZ14606)	3 500 000	17° 42' S	1994		A0								
6955	□	Approches des îles de Tahiti et de Mooréa - Îles de Maïao et de Tétiaroa Carte L	173 000	17° 30' S	2014		A0								
6955L						2014									

- ⊕ Cette carte comporte des délimitations des espaces maritimes français.
- ▲ Spatiocarte marine.
- Carte établie en WGS.
- xxxx Carte disponible en totalité ou en partie sous forme d'ENC.

Cartes étrangères de complément (voir nota)

N°	Titre	Échelle 1 :	Latitude moyenne	Publ.	Édit.
GB1510	Hawaii to Nihoa	1 000 000	20° 29' N	1975	1995
GB4617	Tuvalu to Palmyra Island	3 500 000	0° 15' N	1980	2012
GB4809	Hawaiian Islands	3 500 000	19° 07' N	1981	2008
NZ9558	Rarotonga Cartouche : Approches to Avatiu and Avarua Harbours Cartouche : Avatiu Harbour	40 000 9 000 3 000	21° 14' S 21° 11' S 21° 12' S	1992	



POLYNÉSIE FRANÇAISE

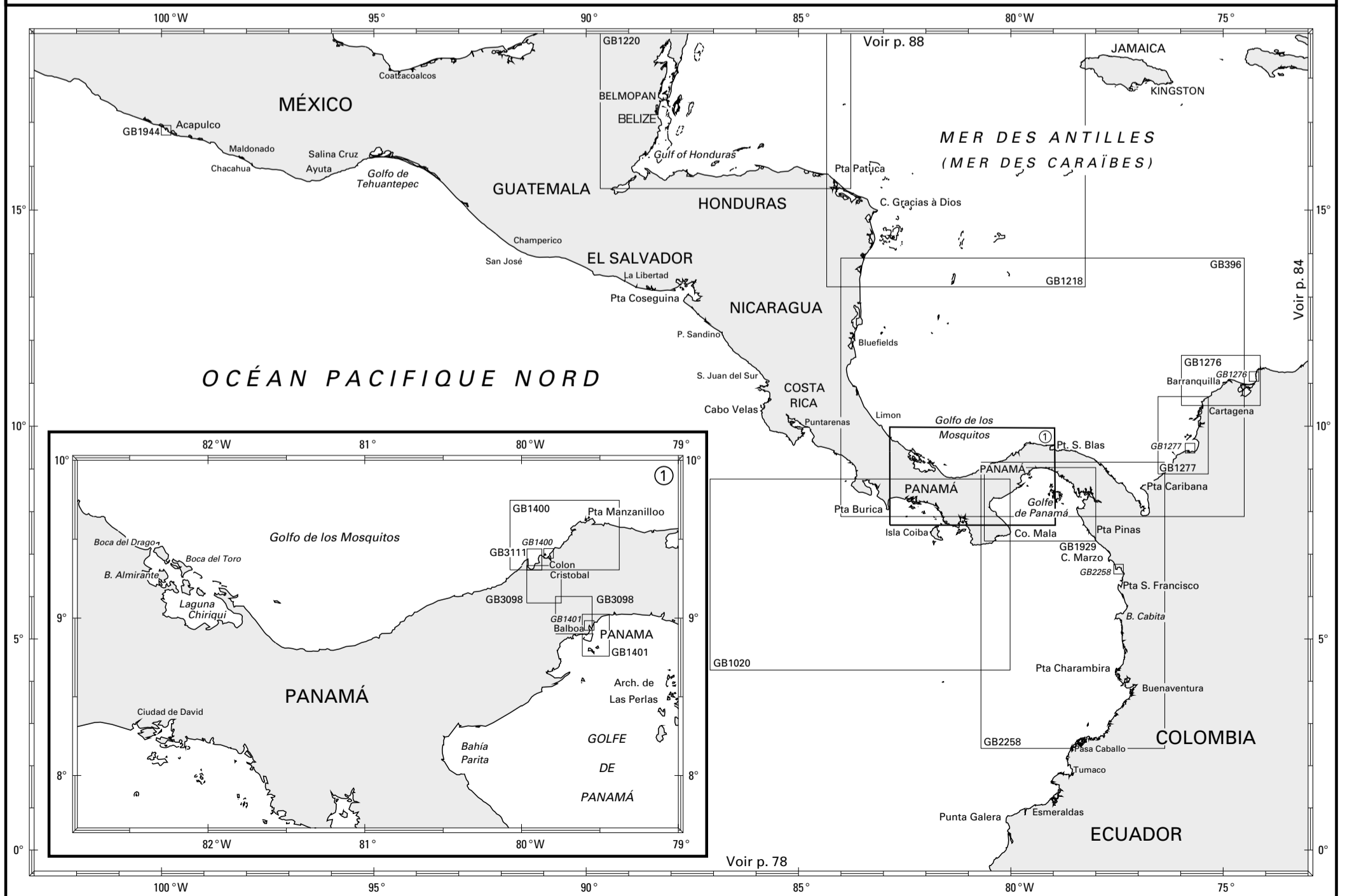
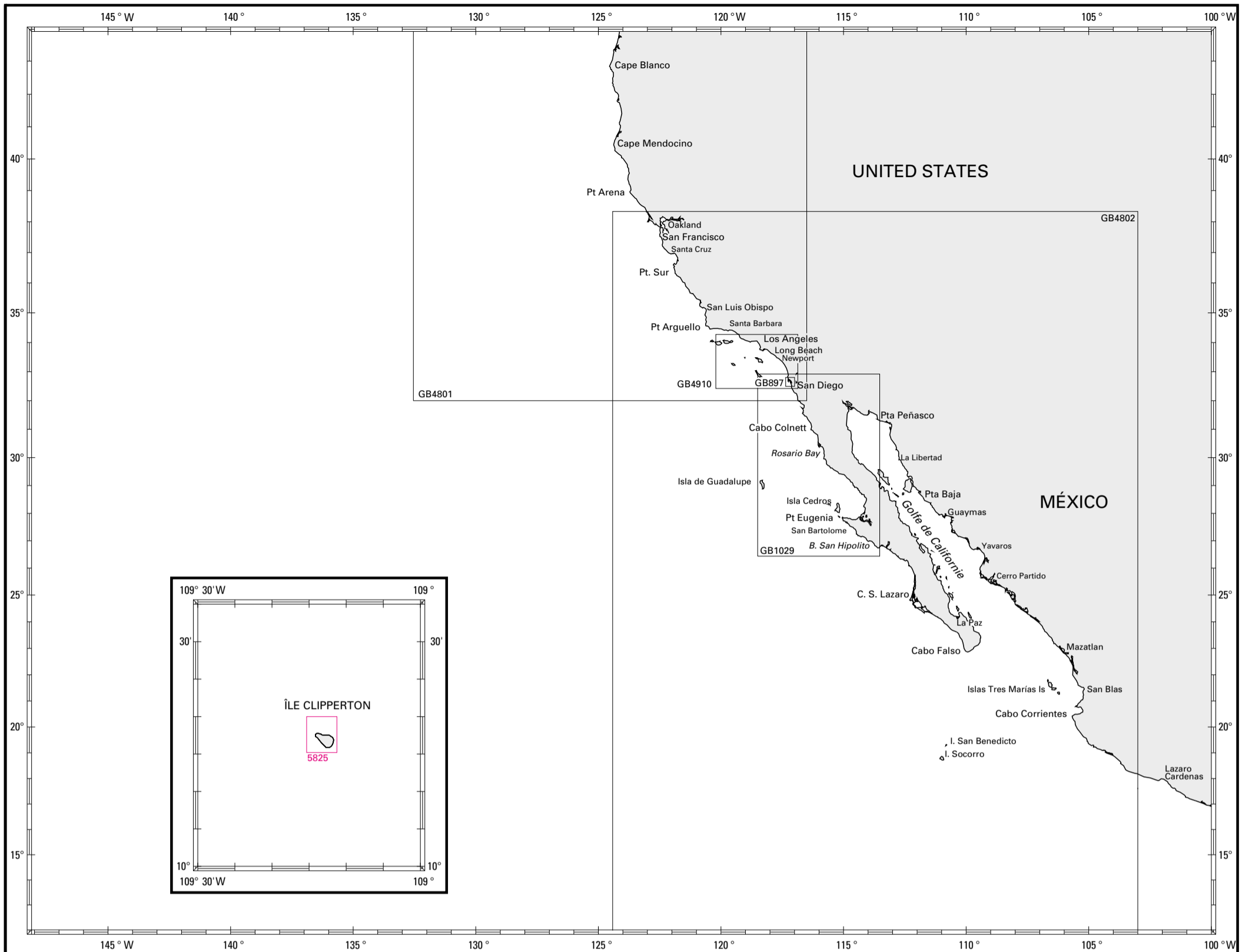
Cartes françaises

N°	INT	Titre	Échelle 1 :	Latitude moyenne	Publ. ou Édit.	GC ou T	Format
6280	□	Partie Nord de Raiatea - Port d'Uturoa	12 000	16° 43' S	2005		GA
6281	□	Partie Sud de Tahaa	12 000	16° 40' S	2005		GA
6282	□	Passes entre les îles Raiatea et Tahaa	30 000	16° 43' S	2005		GA
6283	□	Île Tahaa	30 000	16° 36' S	2005		GA
6284	□	Partie Sud de Raiatea	30 000	16° 52' S	2005		GA
6320	□	Makatea Cartouche : Port de Temao	30 000 10 000	15° 51' S 15° 49' S	2010		DA
6420	□	De Mataiva à Rangiroa et Makatea	175 000	15° 21' S	2009		GA
6421		Archipel des Tuamotu - Îles Arutua, Apataki, Kaukura, Niau	175 000	15° 48' S	1965		GA
6434	□	Huahine Cartouche : A - Passe Avamoa Cartouche : B - Passe Farerea	30 000 10 000 10 000	16° 45' S 16° 42' S 16° 44' S	2005		GA
6525	□	Abords de Port Phaeton	25 000	17° 48' S	2009		GA
6605	□	De la Pointe Vénus à Mahaena	25 000	17° 30' S	2009		GA
6657	□	Baies de Cook et d'Opunohu	12 500	17° 29' S	2006		A1
6658	□	Île de Moorea - Côte Nord-Ouest de Tahiti Cartouche : Baie de Vaïare	50 000 15 000	17° 31' S 17° 31' S	2007		A0
6717	□	Port Phaeton (Teuaa) Cartouche : Tapuaeraha	10 000 10 000	17° 45' S 17° 47' S	2010		A1
6740	□	De Maraa à Faa	25 000	17° 39' S	2009		GA
6828	□	Côte Sud-Ouest de Tahiti - De Atehihi à Maraa	25 000	17° 45' S	2009		GA
6956	□	De la Passe de Mahaena à la Baie de Taravao	25 000	17° 38' S	2010		GA
6957	□	De la Baie de Taravao à la Passe d'Aiuroa	25 000	17° 45' S	2006		GA
7213	□	Maupiti Cartouche : A - De la Passe 'Onoiau au Village	25 000 10 000	16° 27' S 16° 28' S	2009		A1
7248	▲ □	Apataki Cartouche : A - Apataki Cartouche : B - Passe Tehere (Aimonu) - Mouillage de Roto Ava Cartouche : C - Passe Pakaka (Haniuru) - Quai de Niutahi Cartouche : D - Lagon Ouest - De la Passe Tehere à la Passe Pakaka	80 000 10 000 10 000 40 000	15° 25' S 15° 18' S 15° 34' S 15° 26' S	2010		A0
7260	▲ □	De Apataki à Fakarava	175 000	15° 50' S	2005		A0
7261	▲ □	De Fakarava à Makemo	175 000	16° 54' S	1993		A0
7262	▲ □	De Makemo à Marutea Nord	175 000	17° 04' S	2006		A0
7293	▲ □	Manihi Cartouche : A - Passe Tairapa	50 000 5 000	14° 24' S 14° 27' S	2007		A1
7305	□	De la Passe d'Aiurua à la Passe Havae	25 000	17° 53' S	2010		GA
7314	▲ □	Ahe Cartouche : A - Passe Tiareroa Cartouche : B - Mouillage de Tenukupara	50 000 10 000 10 000	14° 27' S 14° 31' S	2008		A1
7329	▲ □	Kauehi Cartouche : A - De la Passe Arikitamiro au Mouillage de Tearavero Cartouche : B - Passe Arikitamiro Cartouche : C - Mouillage de Tearavero	75 000 35 000 5 000 10 000	15° 52' S 15° 53' S 15° 56' S 15° 49' S	2003		A0
7346	▲ □	Takaroa et Takapoto Cartouche : A - Takaroa - Passe Teauonae	60 000 10 000	14° 32' S 14° 28' S	2006		A0
7372	▲ □	Fakarava Cartouche : A - De la Passe Garuae au Mouillage de Rotoava Cartouche : B - Mouillage de Rotoava Cartouche : C - Passe Tumakohua	80 000 25 000 10 000 10 000	16° 17' S 16° 04' S 16° 03' S 16° 30' S	2004		A0
7373	▲ □	Rangiroa Cartouche : A - De la Passe d'Avatoru à la Passe de Tiputa Cartouche : B - Passe d'Avatoru Cartouche : C - Passe de Tiputa	80 000 30 000 10 000 10 000	15° 07' S 14° 57' S 14° 56' S 14° 58' S	2002		A0
7453	▲ □	Makemo Cartouche : A - Passe Tapuhiria Cartouche : B - Passe Arikitamiro	75 000 10 000 10 000	16° 32' S 16° 26' S 16° 37' S	1996		A0
7454	▲ □	Faaite Cartouche : A - Passe Teporioha	50 000 7 500	16° 44' S 16° 42' S	1998		A1
7455		Archipel des Tuamotu - Passes et Mouillages Cartouche : B - Tikehau - Passe Tuheiava Cartouche : C - Katiu - Passe Pakata Cartouche : D - Tikehau - De la Passe Tuheiava au Mouillage de Tuherahera Cartouche : E - Tikehau - Mouillage de Tuherahera Cartouche : G - Motutunga - Passe Nord-Ouest Cartouche : J - Tahanea - Passes Motupuapua, Teavatapu et Otao Cartouche : K - Arutua - Passe Porofai	5 000 5 000 30 000 10 000 5 000 15 000 10 000	15° 00' S 16° 22' S 15° 03' S 15° 06' S 17° 03' S 16° 51' S 15° 21' S	2016		A0
7456	▲ □	Toau - de Niau à Fakarava Cartouche : A - Anse Amyot Cartouche : B - De la Passe Otugi aux Mouillages Nord et Sud	75 000 5 000 25 000	15° 58' S 15° 48' S 15° 54' S	2002		A0
7458	▲ □	Aratika Cartouche : A - De la Passe Tamaketa à la Passe Fainukea Cartouche : B - Passe Fainukea Cartouche : C - Passe Tamaketa	50 000 25 000 5 000 10 000	15° 32' S 15° 29' S 15° 30' S 15° 29' S	2011		A0
7460	□	6940 De la Passe de Taapuna à la Passe d'Arue - Port de Papeete Cartouche : 1 Cartouche : 2	10 000 10 000	17° 31' S 17° 34' S	2015		A0
7461	□	6941 De la Passe de Taapuna à la Pointe Venus 7461L Carte L	25 000	17° 32' S	2009	2013	A0
7466	□	6955 Bora-Bora Cartouche : Passe de Teavanui	20 000 6 500	16° 30' S 16° 29' S	2016		A0

▲ Spatiocarte marine.

□ Carte établie en WGS.

xxx Carte disponible en totalité ou en partie sous forme d'ENC.



CÔTE OUEST D'AMÉRIQUE DU NORD ET D'AMÉRIQUE CENTRALE

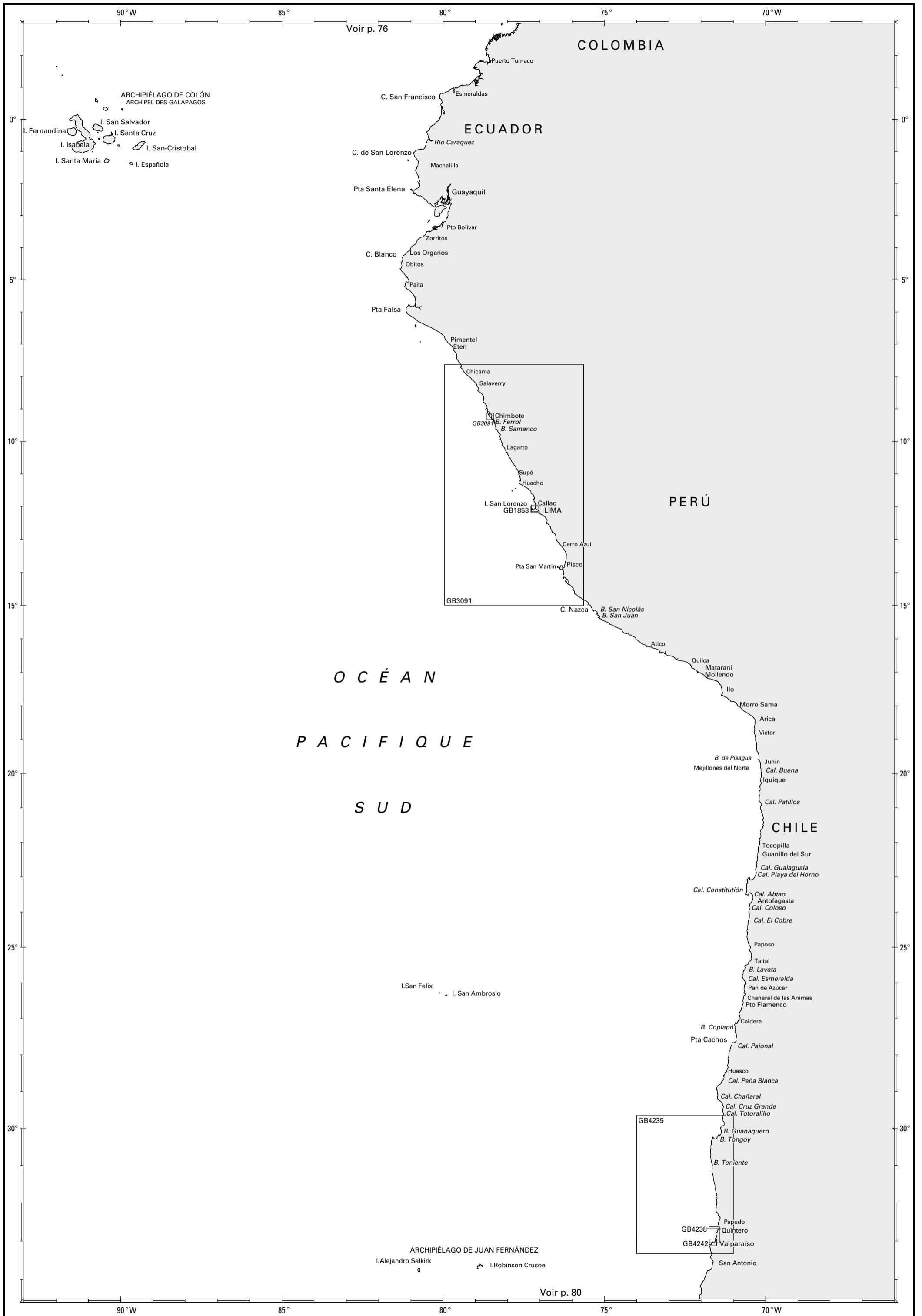
Cartes françaises

N°	INT	Titre	Échelle 1 :	Latitude moyenne	Publ. ou Édit.	GC ou T	Format
5825		Ilot Clipperton	20 000	10° 17' N	2010		DA

Carte établie en WGS.

Cartes étrangères de complément (voir nota)

N°	Titre	Échelle 1 :	Latitude moyenne	Publ.	Édit.
GB396	Barranquilla to Miskito Bank	1 000 000	10° 54' N	1990	
GB897	San Diego Bay	20 000	32° 39' N	2006	
GB1020	Punta Morro de Puercos to Isla del Caño and Isla del Coco	750 000	6° 31' N	2008	2014
GB1029	Punta Abreojos to San Diego Bay	750 000	29° 40' N	2009	
GB1218	Cuba to Miskito Bank	1 000 000	17° 45' N	1987	2012
GB1220	Gulf of Honduras and Yucatan Channel	1 000 000	20° 20' N	1977	2016
GB1276	Bahía Santa Marta to Punta Canoas Cartouche : Puerto Zúñiga	200 000 100 000	11° 04' N 11° 08' N	1991	2015
GB1277	Punta Canoas to Isla Fuerte Cartouche : Puerto Coveñas	200 000 100 000	9° 47' N 9° 30' N	1991	2003
GB1400	Outer Approaches to Puerto Cristóbal Cartouche : Puerto de la Bahía de Las Minas	75 000 15 000	9° 31' N 9° 24' N	1997	2014
GB1401	Southern Approaches to the Panamá Canal Cartouche : Puerto Balboa	30 000 10 000	8° 53' N 8° 57' N	1997	2011
GB1929	Gulf of Panama	300 000	8° 09' N	1998	2014
GB2258	Bahía Buenaventura to Panama Cartouche : Bahía de Cupica	750 000 100 000	5° 47' N 6° 39' N	1994	2014
GB3098	Panama Canal Cartouche : A Cartouche : B	35 000 35 000	9° 13' N 9° 02' N	2002	2013
GB3111	Atlantic Entrance to Panama Canal including adjacent Ports	15 000	9° 22' N	1995	2014
GB4801	Mexican Border to Dixon Entrance	3 500 000	43° 45' N	1981	2015
GB4802	United States and Mexico	3 500 000	23° 10' N	1983	2011
GB4910	San Diego to Long Beach including Cortes Bank	300 000	33° 15' N	2015	



Voir p. 76

COLOMBIA

ECUADOR

PERÚ

CHILE

O C É A N
P A C I F I Q U E
S U D

Voir p. 80

CÔTE OUEST D'AMÉRIQUE DU SUD

Cartes étrangères de complément (voir nota)

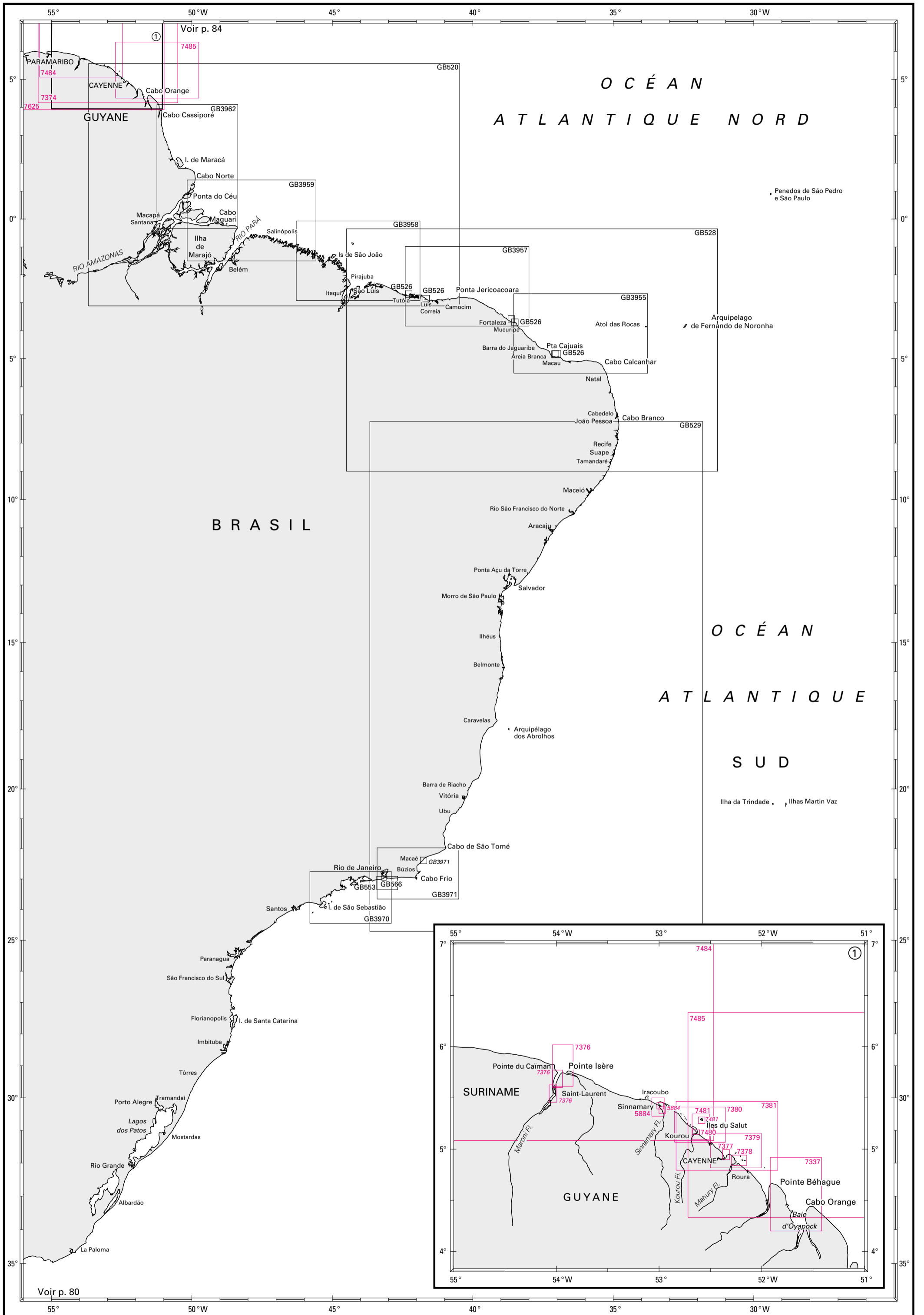
N°	Titre	Échelle 1 :	Latitude moyenne	Publ.	Édit.
GB1853	Approaches to Bahía del Callao Cartouche : Puerto Callao	50 000 10 000	12° 04' S 12° 03' S	1968	2016
GB3091	Islotes Infiernillos to Salaverry Cartouche : Bahía de Samanco	750 000 75 000	11° 19' S 9° 13' S	1974	2006
GB4235	Bahía Valparaíso to Bahía Coquimbo	500 000	31° 30' S	2009	
GB4238	Bahía Valparaíso to Bahía Quintero	50 000	32° 50' S	2010	
GB4242	Valparaíso	10 000	33° 00' S	2009	2012



CHILI - ARGENTINE - ÎLES FALKLAND

Cartes étrangères de complément (voir nota)

N°	Titre	Échelle 1 :	Latitude moyenne	Publ.	Édit.
GB1373	South-eastern part of Tierra del Fuego	550 000	55° 09' S	1990	
GB3006	Estrecho de Magallanes	500 000	53° 00' S	2015	2016
GB4235	Bahía Valparaíso to Bahía Coquimbo	500 000	31° 30' S	2009	
GB4238	Bahía Valparaíso to Bahía Quintero	50 000	32° 50' S	2010	
GB4242	Valparaíso	10 000	33° 00' S	2009	



BRÉSIL - GUYANE

Cartes françaises

N°	INT	Titre	Échelle 1 :	Latitude moyenne	Publ. ou Édit.	GC ou T	Format
5884		Rivière de Sinnamary Cartouche : Rivière de Sinnamary - De l'îlot Brigandin à la roche Petite Pauline Cartouche : Rivière de Sinnamary - De la roche Severs au bourg de Sinnamary	30 000 12 500	5° 24' N 5° 25' N	1938		DA
7337	☉	Baie de l'Oyapok (f.s. BR110)	80 000	4° 33' N	1996		GA
7374	☉ ☐	Côte de la Guyane française Spéciale G. Natures de fond à jour au 01/12/2015	500 000	5° 42' N	2008		A0
7374G							
7376	☐	Embouchure du fleuve Maroni Cartouche : A - Fleuve Maroni de l'embouchure aux îles Arouaba Cartouche : B - Fleuve Maroni des îles Arouaba à Saint-Laurent-du-Maroni	60 000 25 000 25 000	5° 48' N 5° 40' N 5° 32' N	2003		A0
7377	☐	Ports du Larivot et de Cayenne	10 000	4° 56' N	2001		A0
7378	☐	Accès au Dégrad des Cannes	15 000	4° 53' N	2004		A0
7379	☐	Abords de Cayenne	50 000	4° 59' N	2002		A0
7380	☐	Abords de Kourou	50 000	5° 14' N	2004		A0
7381	☐	De Kourou à Cayenne	100 000	5° 03' N	2013		A0
7480	☐	Accès au fleuve Kourou - Port de Pariacabo	10 000	5° 09' N	2007		A1
7481	☐	Approches de Kourou - Iles du Salut Cartouche : A - Iles du Salut	25 000 15 000	5° 13' N 5° 17' N	2007		A0
7484	☉ ☐	4192 De Paramaribo aux Îles du Salut	300 000	5° 20' N	2005		A0
7485	☉ ☐	4193 Des Îles du Salut à Cabo Orange	300 000	6° 05' N	2005		A0
7625	☉	4070 De Trinidad à Cabo Orange	1 010 000	6° 55' N	2009		A0

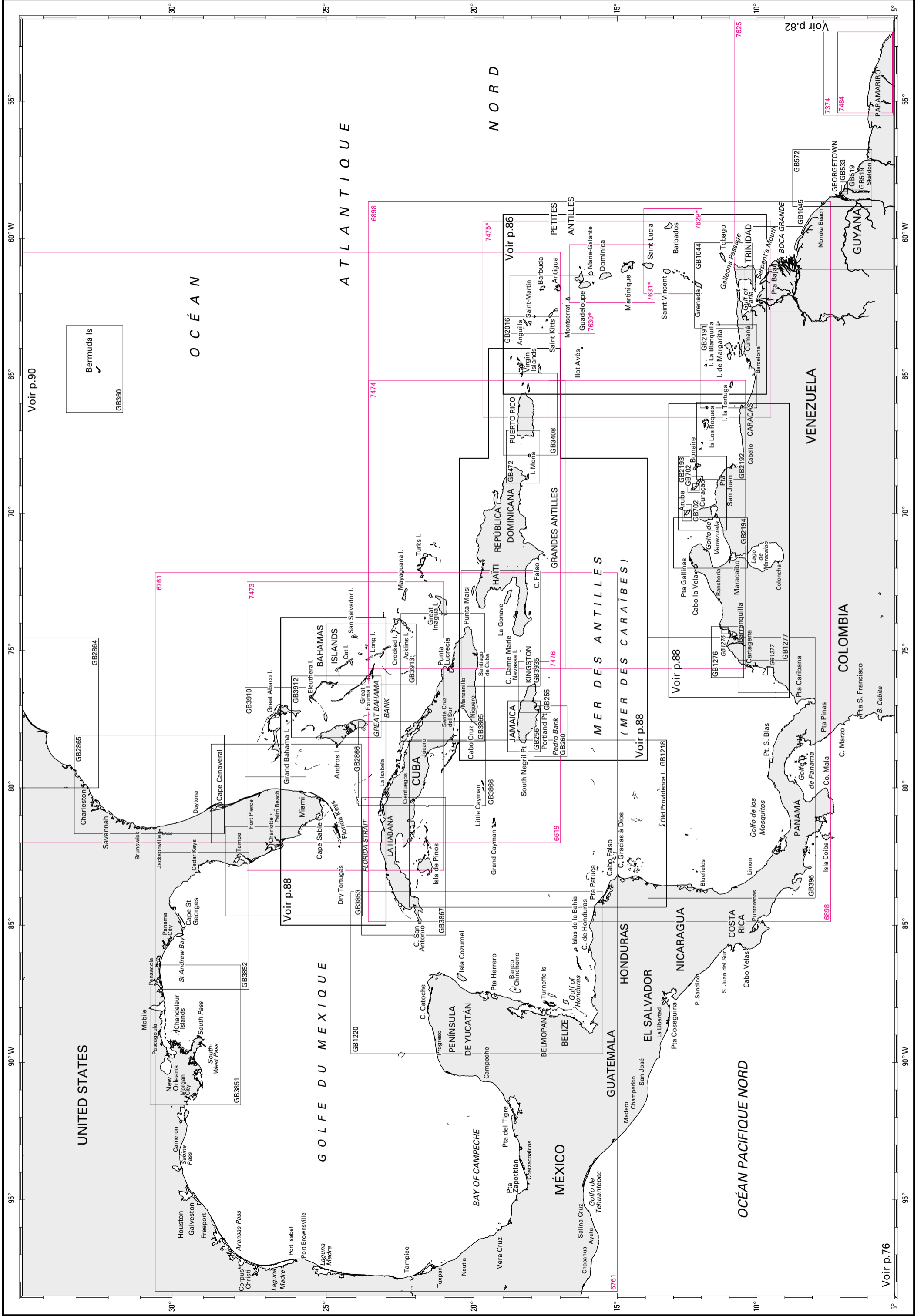
☉ Cette carte comporte des délimitations des espaces maritimes français.

☐ Carte établie en WGS.

xxxx Carte disponible en totalité ou en partie sous forme d'ENC.

Cartes étrangères de complément (voir nota)

N°	Titre	Échelle 1 :	Latitude moyenne	Publ.	Édit.
GB520	Cayenne to São Luis	1 500 000	1° 13' N	1984	2011
GB526	Ports on the north coast of Brazil Cartouche : A - Porto de Tutóia Cartouche : B - Porto de Luis Correia Cartouche : C - Porto de Areia Branca Cartouche : D - Salineiro Terminal Cartouche : E - Pecém Terminal Cartouche : F - Porto de Mucuripe	75 000 25 000 100 000 25 000 30 000 25 000	2° 41' S 2° 51' S 4° 50' S 4° 49' S 3° 30' S 3° 41' S	1988	2015
GB528	São Luís to Recife	1 500 000	4° 40' S	1984	2011
GB529	Recife to Cabo de São Tomé	1 750 000	15° 58' S	1984	2014
GB553	Approaches to Rio de Janeiro	75 000	23° 07' S	1989	2014
GB566	Baía de Guanabara (Rio de Janeiro and Niterói)	25 000	22° 55' S	1989	2014
GB3955	Fortaleza to Cabo de São Roque	500 000	4° 05' S	1977	2016
GB3957	Tutóia to Fortaleza	500 000	2° 24' S	1976	1993
GB3958	Cabo Gurupi to Tutóia	500 000	1° 29' S	1977	2012
GB3959	Approaches to Rio Pará and Rio Amazonas	500 000	0° -3' N	1979	1997
GB3962	Northern Approaches to Rio Amazonas	500 000	1° 52' N	1978	1997
GB3970	Rio de Janeiro to Ilha de São Sebastião	300 000	23° 36' S	1993	2014
GB3971	Cabo de São Tomé to Rio de Janeiro Cartouche : A - Macaé	300 000 25 000	22° 48' S 22° 23' S	1982	2008



GOLFE DU MEXIQUE - MER DES ANTILLES (MER DES CARAÏBES)

Cartes françaises

N°	INT	Titre	Échelle 1 :	Latitude moyenne	Publ. ou Édit.	GC ou T	Format	N°	INT	Titre	Échelle 1 :	Latitude moyenne	Publ. ou Édit.	GC ou T	Format
6619	403	Côte Sud-Est de l'Amérique du Nord, Bahamas et Grandes Antilles (f.s. US108)	3 500 000	31° 00' N	1988		GA	7484	4192	De Paramaribo aux Îles du Salut	300 000	6° 05' N	2005		A0
6761	401	Golfe du Mexique (f.s. US401)	2 750 000	22° 46' N	1986		GA	7625	4070	De Trinidad à Cabo Orange	1 010 000	6° 55' N	2009		A0
6898	402	Mer des Antilles (Mer des Caraïbes) (f.s. GB4402)	2 750 000	15° 27' N	2014		GA	7629	4186	De Saint Lucia à Grenada et Barbados (f.s. GB1043) Carte L	300 000	13° 01' N	2013		A0
7374	7374G	Côte de la Guyane française Spéciale G. Natures de fond à jour au 01/12/2015	500 000	5° 42' N	2008		A0	7630	4182	De Anguilla à La Guadeloupe Carte L	300 000	18° 00' N	2010		A0
7473		De Florida à Cuba - Bahamas Islands	970 000	24° 19' N	1997		A0	7631	4184	De Montserrat à Saint-Lucia Carte L	300 000	15° 11' N	2004		A0
7474		De Cuba à Puerto Rico	1 000 000	20° 12' N	1996		A0	7631L							2016
7475	7475L	De Puerto Rico à Trinidad Carte L	1 000 000	20° 00' N	2010	2014	A0								
7476		Mer des Caraïbes - Partie centrale	1 030 000	13° 54' N	1996		A0								

☛ Cette carte comporte des délimitations des espaces maritimes français.

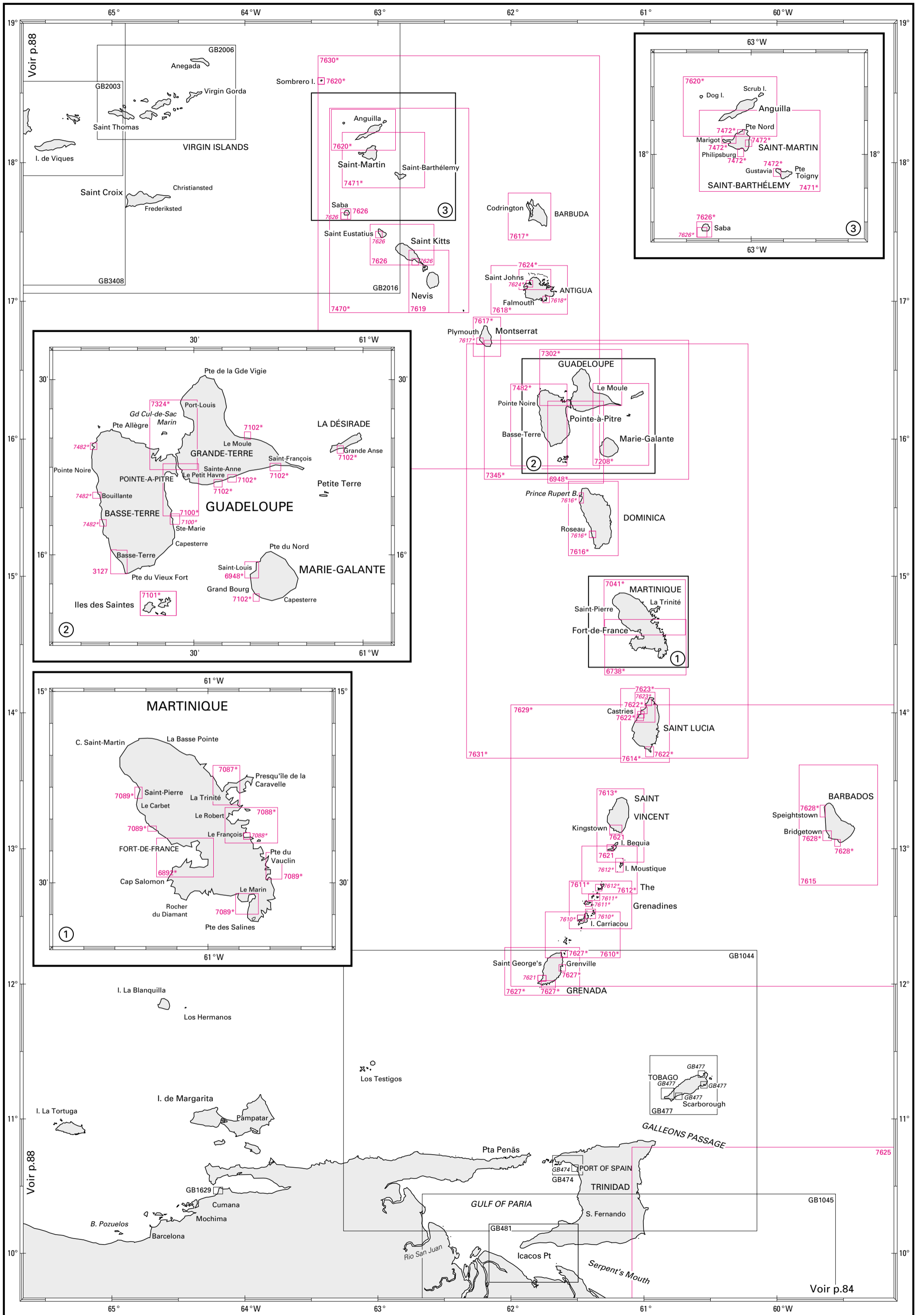
☐ Carte établie en WGS.

xxxx Carte disponible en totalité ou en partie sous forme d'ENC.

Cartes étrangères de complément (voir nota)

N°	Titre	Échelle 1 :	Latitude moyenne	Publ. ou Édit.	N°	Titre	Échelle 1 :	Latitude moyenne	Publ. ou Édit.
GB255	Eastern approaches to Jamaica	200 000	17° 54' N	1979	GB2192	Cabo Codera to Punta Agüide including the Outlying Islands	300 000	11° 17' N	1995
GB256	Western approaches to Jamaica	200 000	18° 16' N	1980	GB2193	Punta San Juan to Punta Macolla including Bonaire, Curaçao and Aruba	300 000	11° 57' N	1994
GB260	Pedro bank to the south coast of Jamaica	200 000	17° 20' N	1976	GB2194	Punta Macolla to Punta Gallinas including Golfo de Venezuela	300 000	11° 40' N	1996
GB360	Approaches to Bermuda	300 000	32° 25' N	1997	GB2864	Cape Hatteras to Cape Romain	500 000	33° 47' N	1965
GB396	Baranquilla to Miskito Bank	1 000 000	10° 54' N	1990	GB2865	Cape Romain to Cape Canaveral	500 000	30° 41' N	1999
GB472	Mona Passage	200 000	18° 18' N	1990	GB2866	Cape Canaveral to Key West including the western part of the Bahama Banks	500 000	26° 17' N	1962
GB519	Guyana Georgetown Cartouche : A - Georgetown to Soesdyke Cartouche : B - Soesdyke to Saint Jan Cartouche : C - Saint Jan to Linden	12 500 50 000 50 000 50 000	6° 49' N 6° 40' N 6° 24' N 6° 08' N	1979	GB3408	Puerto Rico	300 000	18° 07' N	2014
GB533	Georgetown and Mouths of Demerara and Essequibo Rivers	48 900	6° 51' N	1929	GB3851	Ship shoal to Pensacola Bay	500 000	29° 15' N	1983
GB572	Essequibo river to Corentyn river	500 000	7° 16' N	1968	GB3852	Pensacola Bay to Tampa bay	500 000	28° 59' N	1983
GB702	Aruba and Curacao Cartouche : A - Aruba Cartouche : B - Haven Barcadera Cartouche : C - Curacao Cartouche : D - Bullenbaai	100 000 12 500 100 000 12 500	12° 30' N 12° 29' N 12° 13' N 12° 11' N	1987	GB3853	Tampa Bay to Key West	500 000	26° 03' N	1983
GB1044	Trinidad and Tobago to Archipiélago Los Testigos including Grenada	300 000	11° 12' N	2011	GB3865	Cuba - eastern sheet	500 000	21° 04' N	1939
GB1045	Approaches to Trinidad and the Rio Orinoco	300 000	9° 23' N	2011	GB3866	Cuba - middle sheet	500 000	21° 46' N	1939
GB1218	Cuba to Miskito Bank	1 000 000	17° 45' N	1987	GB3867	Cuba - western sheet	500 000	22° 23' N	1939
GB1220	Gulf of Honduras and Yucatan Channel	1 000 000	20° 20' N	1977	GB3910	Little Bahama Bank including North West Providence Channel	300 000	26° 40' N	1998
GB1276	Bahia Santa Marta to Punta Canoas Cartouche : Puerto Zúñiga	200 000 100 000	11° 04' N 11° 08' N	1991	GB3912	North East Providence Channel and Tongue of the Ocean	300 000	24° 39' N	1998
GB1277	Punta Canoas to Isla Fuerte Cartouche : Puerto Caverías	200 000 100 000	9° 47' N 9° 30' N	1991	GB3913	Crooked Island Passage and Exuma Sound	300 000	23° 29' N	1998
GB2016	Puerto Rico to Leeward Islands	300 000	18° 04' N	2010	GB3935	Winward Passage and Southern Approaches	400 000	19° 02' N	1999
GB2191	Morro de Puerto Santo to Cabo Codera including the Outlying Islands	300 000	11° 01' N	1996					

Nota : ces cartes figurent en noir sur les planches, il est rappelé que le SHOM n'assure pas leur commercialisation.



Voir p.88

Voir p.84

Virgin Islands

GB2006 Anegada

GB2003 Saint Thomas Virgin Gorda

I. de Viques

Saint Croix Christiansted Frederiksted

GB3408

7630*

Sombbrero I. 7620*

Anguilla

7620*

Saint-Martin Saint-Barthélemy

7471*

Saba 7626

7626

3

Saint Eustatius 7626

Saint Kitts 7626

Nevis 7619

GB2016

7470*

63°W

18°

7620*

Dog I. Scrub I.

Anguilla

7472* Pte Nord

7472* SAINT-MARTIN

7472* Marigot

7472* Philipsburg

7472* Gustavia

7472* Pte Toigny

SAINT-BARTHÉLEMY 7471*

7626* Saba

7626*

3

63°W

30' 61°W

30'

Pte de la Gde Vigie

Port-Louis

7324*

Gd Cul-de-Sac Marin

7102*

Le Moule

LA DÉSIDRADE

Grande Anse 7102*

Pointe Noire

POINTE-A-PITRE

Sainte-Anne

7102*

Le Petit Havre

7102*

Petite Terre

BASSE-TERRE

7100*

7100*

Ste-Marie

7101*

Capesterre

Pte du Nord

MARIE-GALANTE

Saint-Louis 6948*

Grand Bourg 7102*

Capesterre

3127

Pte du Vieux Fort

Iles des Saintes 7101*

2

30' 61°W

7617*

Plymouth 7617*

Montserrat

7302*

GUADELOUPE

7482*

Pointe Noire

Le Moule

Pointe-à-Pitre

Basse-Terre

Marie-Galante

7208*

7345*

6948*

Prince Rupert B. 7616*

DOMINICA

Roseau 7616*

7616*

7041*

MARTINIQUE

Saint-Pierre

La Trinité

Fort-de-France

6738*

1

61°W

15°

MARTINIQUE

C. Saint-Martin

La Basse Pointe

7087*

Presqu'île de la Caravelle

7089*

Saint-Pierre

La Trinité

7088*

Le Carbet

Le Robert

7088*

Le François

7088*

FORT-DE-FRANCE

Pte du Vauclin

7089*

Cap Salomon

689*

Le Marin

7089*

Rocher du Diamant

Pte des Salines

7089*

1

30' 61°W

7629*

7631*

7623*

7623*

7622*

7622*

SAINT LUCIA

Castries

7614*

7622*

7613*

SAINT VINCENT

Kingstown

7621

I. Bequia

7621

I. Moustique

7612*

The Grenadines

7611*

7612*

7612*

7611*

7611*

7610*

7610*

I. Carriacou

7627*

7610*

7627*

GRENADA

Saint George's

Grenville

7621

7627*

7627*

GB1044

7628*

BARBADOS

Speightstown

Bridgetown

7628*

7628*

7615

I. La Blanquilla

Los Hermanos

I. La Tortuga

I. de Margarita

Pampatar

GB1629

Cumana

B. Pozuelos

Mochima

Barcelona

Los Testigos

Pta Penás

GB474

PORT OF SPAIN

GB474

TRINIDAD

S. Fernando

GULF OF PARIA

GB481

Rio San Juan

Icacos Pt

Serpent's Mouth

GB477

TOBAGO

GB477

GB477

GB477

Scarborough

GB477

7625

GB1045

Voir p.88

Voir p.84

PETITES ANTILLES

Cartes françaises

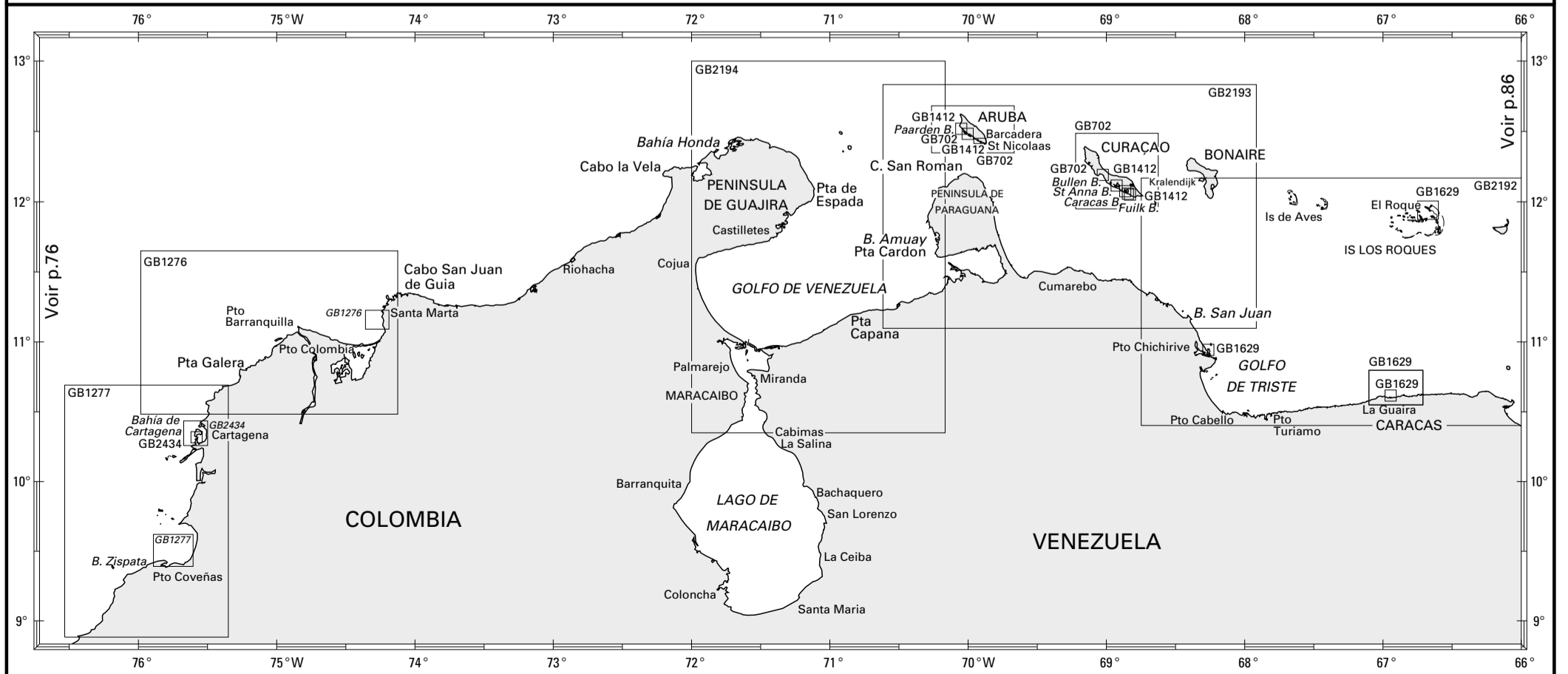
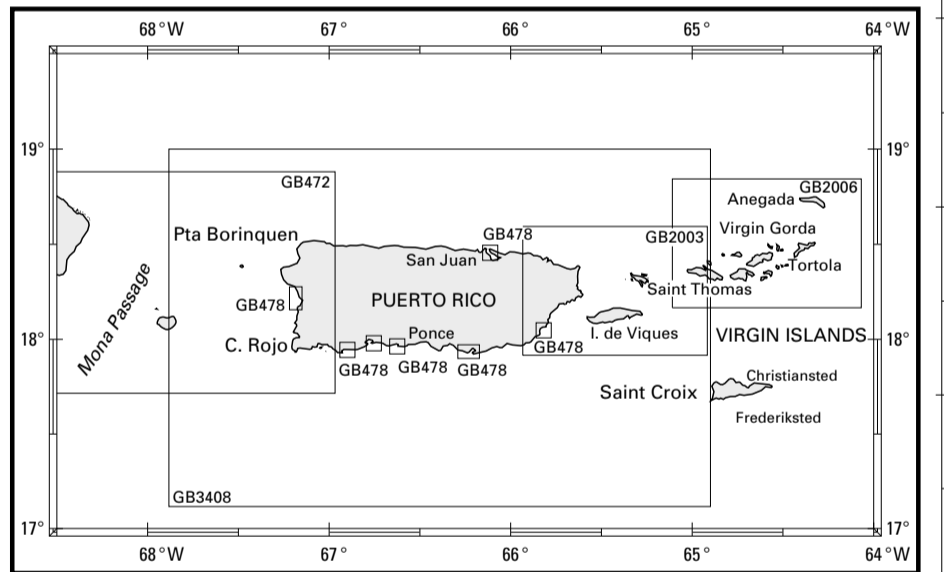
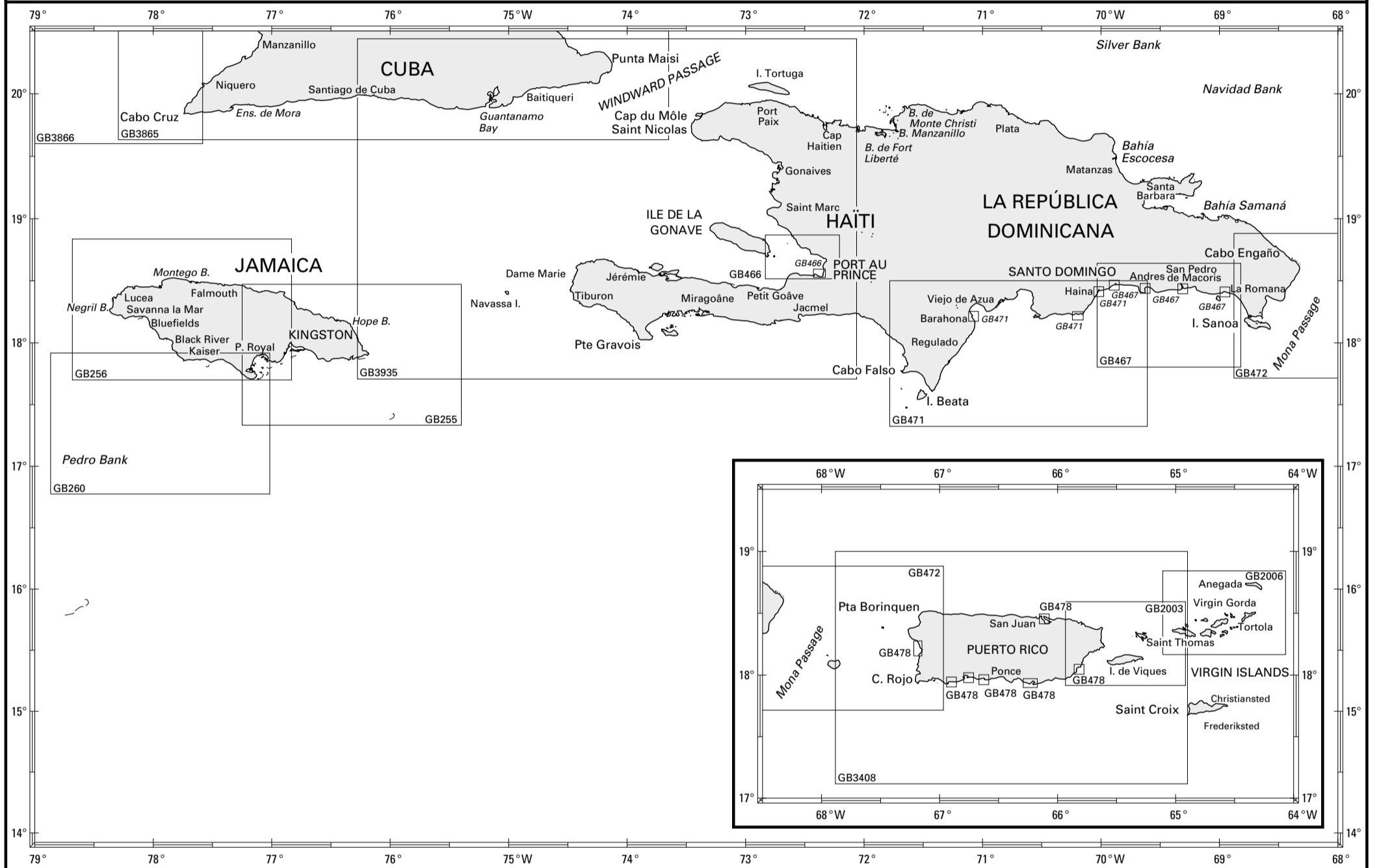
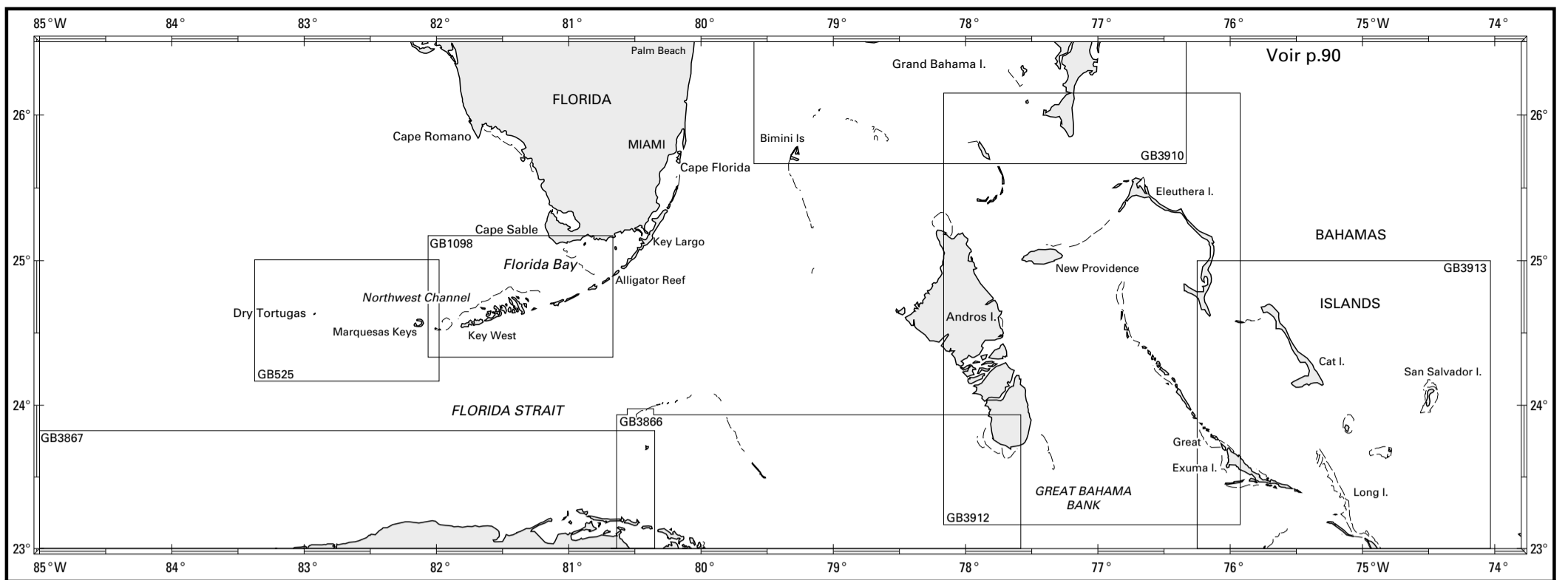
N°	INT	Titre	Échelle 1 :	Latitude moyenne	Publ. ou Édit.	GC ou T	Format	N°	INT	Titre	Échelle 1 :	Latitude moyenne	Publ. ou Édit.	GC ou T	Format
3127	☐	Abords de Basse-Terre - De la rivière des Pères à la Pointe du Vieux Fort	12 500	15° 58' N	2009		DA	7612	☐	The Grenadines - Groupe nord (f.s. GB793) Cartouche : De Bequia à Canouan Cartouche : A - Mustique Cartouche : B - Canouan - Charlestown Bay Carte L	60 000 25 000 12 500	12° 50' N 12° 52' N 12° 42' N	1998		A0
6738	☐	La Martinique - Partie Sud Carte L	60 000	14° 28' N	2009		A0	7612L							2016
6892	☐	Baie de Fort-de-France Carte L	15 000	14° 33' N	2009		A0	7613	☐	Saint Vincent et Bequia (f.s. GB791) Carte L	60 000	13° 10' N	1998		A0
6948	☐	Guadeloupe - De Pointe-à-Pitre à Marie-Galante - Canal des Saintes Cartouche : Marie-Galante - Baie de Saint-Louis Carte L	60 000 20 000	15° 58' N 15° 57' N	2010		A0	7614	☐	Saint Lucia (f.s. GB1273) Carte L	60 000	13° 54' N	1998		A0
7041	☐	La Martinique - Partie Nord Carte L	60 000	14° 46' N	2009		A0	7615	☐	Barbados (f.s. GB2485)	100 000	13° 10' N	2013		A0
7087	☐	Havre de la Trinité et Baie du Galion Carte L	15 000	14° 45' N	2008		A1	7616	☐	Dominica (f.s. GB697) Cartouche : A - Prince Rupert Bay et Douglas Bay Cartouche : B - Woodbridge Bay et Roseau Roads Carte L	60 000 30 000 12 500	15° 25' N 15° 34' N 15° 18' N	1998		GA
7088	☐	Havre du Robert et Baie du François Cartouche : A - Baie du François Carte L	20 000 8 000	14° 39' N 14° 37' N	2008		A1	7616L							2012
7089	☐	Saint-Pierre, Case-Pilote, Cul-de-Sac du Marin, Baie du Vauclin Cartouche : A - Saint-Pierre Cartouche : B - Case-Pilote Cartouche : C - Cul-de-Sac du Marin Cartouche : D - Baie du Vauclin Carte L	15 000 15 000 15 000 15 000	14° 44' N 14° 38' N 14° 26' N 14° 32' N	2010		A1	7617	☐	Montserrat et Barbuda (f.s. GB254) Cartouche : A - Montserrat Cartouche : B - Barbuda Cartouche : C - Little Bay Carte L	50 000 60 000 7 500	16° 44' N 17° 36' N 16° 48' N	2015		A0
7100	☐	Guadeloupe - Abords de Pointe-à-Pitre Cartouche : Mouillages de Sainte-Marie Carte L	15 000 15 000	16° 11' N 16° 06' N	2008		A0	7617L							2015
7101	☐	Les Saintes Carte L	15 000	15° 51' N	2009		A1	7618	☐	Antigua (f.s. GB2064) Cartouche : A - Mamora Bay Carte L	60 000 10 000	17° 04' N 17° 00' N	2016		A0
7102	☐	Ports et mouillages de Grande-Terre, de Marie-Galante et de la Désirade Cartouche : A - Le Moule Cartouche : B - Petit Havre Cartouche : C - Sainte-Anne et anse Accul Cartouche : D - Saint-François Cartouche : E - Grande Anse Cartouche : F - Grand-Bourg Carte L	10 000 10 000 10 000 10 000 10 000 10 000	16° 20' N 16° 12' N 16° 13' N 16° 15' N 16° 18' N 15° 52' N	2008		A1	7618L							2016
7208	☐	De Marie-Galante à la Désirade Carte L	60 000	16° 10' N	2010		A0	7619	☐	Approches de Nevis (f.s. GB489)	50 000	17° 08' N	2013		A0
7302	☐	De la Pointe des Châteaux à l'Îlet à Kahouanne Carte L	59 900	16° 26' N	2010		A0	7620	☐	Approches d'Anguilla (f.s. GB2047) Cartouche : A - Sombrero Island Carte L	50 000 15 000	18° 14' N 18° 35' N	1998		A0
7324	☐	Grand Cul-de-Sac Marin - De la Baie du Lamentin à Port-Louis Carte L	20 000	16° 20' N	2008		A0	7620L							2015
7345	☉ ☐	Guadeloupe - De Montserrat à Marie-Galante Carte L	149 000	16° 12' N	2010		A0	7621	☐	Ports et mouillages aux Îles du Vent (f.s. GB799) Cartouche : A - Bequia - Admiralty Bay Cartouche : B - Saint Vincent - Kingstown Harbour Cartouche : C - Grenada - Saint George's Harbour	12 500 15 000 10 000	13° 00' N 13° 08' N 12° 02' N	1998		A0
7470	☉ ☐	D'Anguilla à Nevis Carte L	148 000	17° 39' N	1997		A0	7622	☐	Ports de Saint Lucia (f.s. GB499) Cartouche : A - Port Castries Cartouche : B - Vieux Fort Cartouche : C - Grand Cul de Sac Bay Cartouche : D - Marigot Harbour Carte L	5 000 20 000 10 000 5 000	14° 01' N 13° 42' N 13° 59' N 13° 57' N	2016		A0
7471	☉ ☐	D'Anguilla à Saint-Barthélemy Carte L	60 000	18° 01' N	2009		A0	7622L							2016
7472	☐	Ports et mouillages de Saint-Martin (Sint Maarten) et de Saint-Barthélemy Cartouche : A - Saint-Martin - Baie de Marigot Cartouche : B - Saint-Martin - Baie de Grand - Case et Anse Marcel Cartouche : C - Saint-Martin (Sint Maarten) - Etang aux huîtres (Oyster Pond) Cartouche : D - Sint Maarten - Groot Baai - Philipsburg Cartouche : E - Saint-Barthélemy - Port de Gustavia Carte L	15 000 15 000 10 000 15 000 15 000	18° 04' N 18° 06' N 18° 03' N 18° 00' N 17° 54' N	1996		A1	7623	☐	Approches Nord-Ouest de Saint Lucia (f.s. GB197) Cartouche : A - Rodney Bay Lagoon Carte L	25 000 5 000	14° 02' N 14° 04' N	1998		A0
7482	☐	Guadeloupe - De l'Îlet à Kahouanne aux Saintes Cartouche : A - Anse Deshaies Cartouche : B - Anse de Malendure Cartouche : C - Anse à la Barque Carte L	60 000 10 000 15 000 10 000	16° 06' N 16° 18' N 16° 10' N 16° 05' N	2009		A0	7623L							2015
7610	☐	The Grenadines - Groupe Sud (f.s. GB795) Cartouche : De Carriacou à Grenada Cartouche : A - Carriacou - Approches de Watering Bay Cartouche : B - Carriacou - Hillsborough Bay Carte L	60 000 25 000 25 000	12° 21' N 12° 31' N 12° 29' N	1999		A0	7624	☐	Côte Nord d'Antigua (f.s. GB2065) Cartouche : A - Saint John's harbour Carte L	25 000 12 500	17° 09' N 17° 07' N	2016		A0
7611	☐	The Grenadines - Groupe milieu (f.s. GB794) Cartouche : De Canouan à Carriacou Cartouche : A - Tobago Cays Cartouche : B - Union Island - Clifton Harbour Carte L	60 000 25 000 20 000	12° 35' N 12° 38' N 12° 35' N	1999		A0	7624L							2016
								7625	☉	De Trinidad à Cabo Orange	1 010 000	6° 55' N	2009		A0
								7626	☐	Saint Christopher (Saint Kitts), Sint Eustatius et Saba (f.s. GB487) Cartouche : De Sint Eustatius à Saint Christopher (Saint Kitts) Cartouche : A - Saba - Fort Baai Cartouche : B - Saba Cartouche : C - Sint Eustatius - Oranje Baai Cartouche : D - Saint Christopher - Basseterre Bay	50 000 2 500 50 000 15 000 25 000	17° 24' N 17° 36' N 17° 37' N 17° 28' N 17° 17' N	2013		A0
								7627	☐	Grenada (f.s. GB797) Cartouche : A - De Saint David's Harbour à Prickly Bay Cartouche : B - Grenada Bay Cartouche : C - Grenville Harbour Carte L	60 000 25 000 25 000 12 500	12° 05' N 11° 59' N 12° 13' N 12° 07' N	1999		A0
								7627L							2015
								7628	☐	Ports et mouillages de Barbados (f.s. GB502) Cartouche : A - Bridgetown Harbour Cartouche : B - Oistins Bay Cartouche : C - Speightstown et Arawak Jetty Carte L	12 500 15 000 15 000	13° 05' N 13° 02' N 13° 16' N	2012		A0
								7628L							2015
								7629	☐	De Saint Lucia à Grenada et Barbados (f.s. GB1043) Carte L	300 000	13° 01' N	2013		A0
								7629L							2016
								7630	☉ ☐	De Anguilla à la Guadeloupe	300 000	18° 00' N	2010		A0
								7630L							2014
								7631	☉ ☐	De Montserrat à Saint-Lucia	300 000	15° 11' N	2004		A0
								7631L							2016

- ☉ Cette carte comporte des délimitations des espaces maritimes français.
☐ Carte établie en WGS.
xxxxx Carte disponible en totalité ou en partie sous forme d'ENC.

Cartes étrangères de complément (voir nota)

N°	Titre	Échelle 1 :	Latitude moyenne	Publ.	Édit.	N°	Titre	Échelle 1 :	Latitude moyenne	Publ.	Édit.
GB474	Port of Spain and approaches Cartouche : Grier Basin	25 000 12 500	10° 38' N 10° 39' N	2003	2010	GB1629	Ports and anchorages on the coast of Venezuela Cartouche : A - Puerto Chichiriviche Cartouche : B - Puerto el Roque Cartouche : C - Cumaná Cartouche : D - La Guaira Cartouche : E - Approches to La Guaira	35 000 60 000 25 000 15 000 75 000	10° 56' N 11° 56' N 10° 28' N 10° 37' N 10° 40' N	1993	2012
GB477	Tobago and Approches Cartouche : A - Courland Point to Sandy Point Cartouche : B - King's Bay Cartouche : C - Man of War Bay Cartouche : D - Scarborough	75 000 30 000 25 000 25 000 12 500	11° 15' N	2007		GB2003	Virgin Passage and Sonda de Vieques	100 000	18° 15' N	2008	
GB481	Serpent's Mouth	75 000	10° 00' N	1984	1995	GB2006	Anegada to Saint Thomas	100 000	18° 20' N	2002	2013
GB1044	Trinidad and Tobago to Archipiélago Los Testigos including Grenada	300 000	11° 12' N	2011		GB2016	Puerto Rico to Leeward Islands	300 000	18° 04' N	2010	
GB1045	Approches to Trinidad and the Rio Orinoco	300 000	9° 23' N	2011		GB3408	Puerto Rico	300 000	18° 07' N	2014	

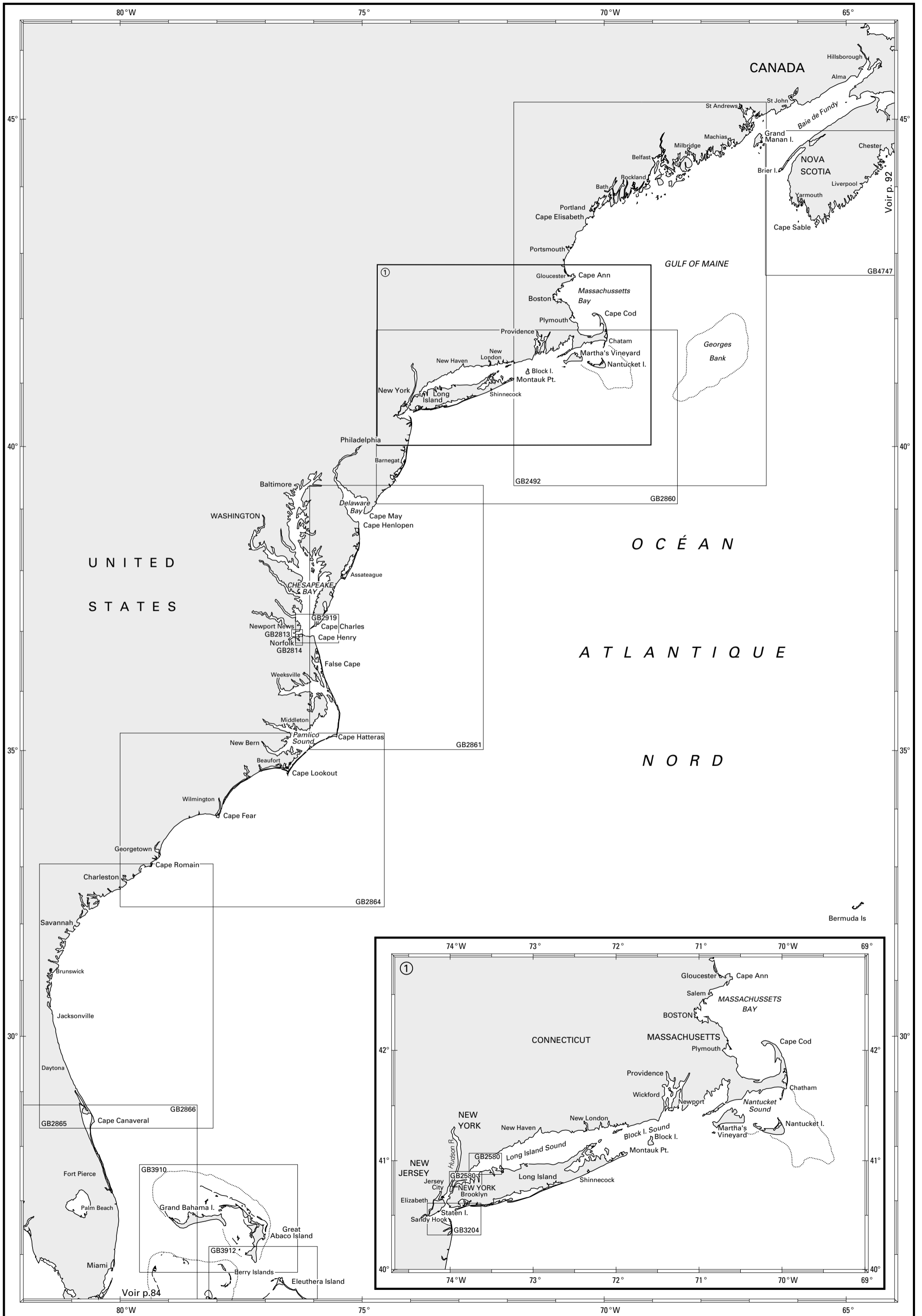
Nota : ces cartes figurent en noir sur les planches, il est rappelé que le SHOM n'assure pas leur commercialisation.



MER DES ANTILLES (MER DES CARAÏBES) - FLORIDE

Cartes étrangères de complément (voir nota)

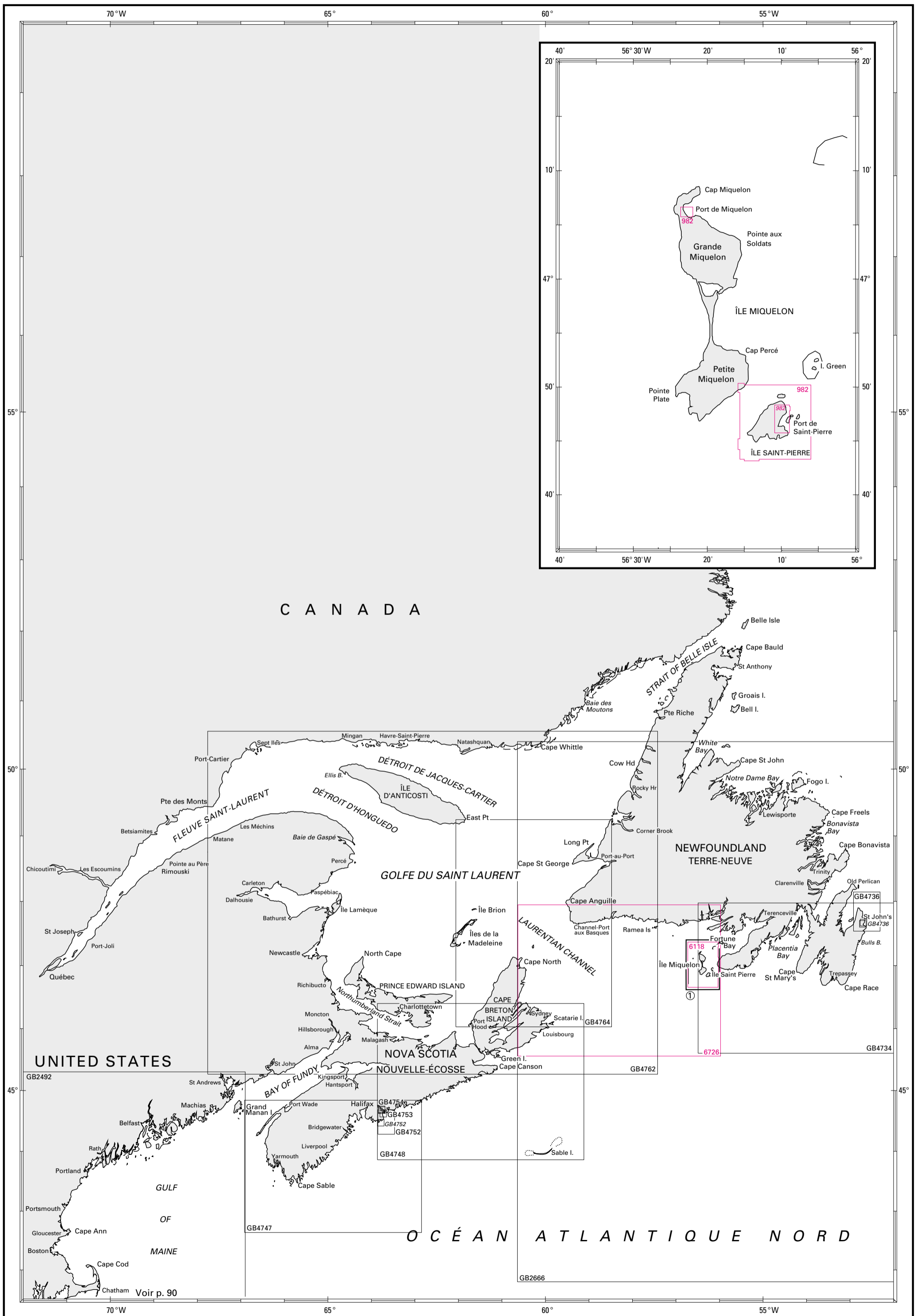
N°	Titre	Échelle 1 :	Latitude moyenne	Publ.	Édit.
GB255	Eastern approaches to Jamaica	200 000	17° 54' N	1979	2004
GB256	Western approaches to Jamaica	200 000	18° 16' N	1980	2004
GB260	Pedro bank to the south coast of Jamaica	200 000	17° 20' N	1976	2004
GB466	Port-au-Prince and approaches Cartouche : Port-au-Prince	60 000 25 000	18° 41' N 18° 33' N	1997	2010
GB467	Bayajibe to Haina Cartouche : A - San Pedro de Macoris Cartouche : B - Bahía de Andrés Cartouche : C - Puerto de Santo Domingo Cartouche : D - Puerto la Romana	200 000 12 000 12 000 12 000 12 000	18° 13' N 18° 26' N 18° 26' N 18° 27' N 18° 24' N	1954	2005
GB471	Cabo Caucedo to Isla Alto Velo Cartouche : A - Puerto de Haina Cartouche : B - Puerto Palenque Cartouche : C - Puerto de Barahona	200 000 10 000 50 000 12 500	17° 54' N 18° 24' N 18° 13' N 18° 12' N	1991	2003
GB472	Mona Passage	200 000	18° 18' N	1990	
GB478	Ports in Puerto Rico Cartouche : A - Bahía de San Juan Cartouche : B - Puerto Yabucoa Cartouche : C - Bahía de Guánica Cartouche : D - Bahía de Ponce Cartouche : E - Bahía de Mayagüez Cartouche : F - Bahía de Jobos Cartouche : G - Bahía de Guayanilla and Bahía de Tallaboa	12 000 30 000 36 000 36 000 36 000 50 000 50 000	18° 27' N 18° 02' N 17° 56' N 17° 57' N 18° 12' N 17° 56' N 17° 58' N	1954	2005
GB525	Boca Grande Key to Dry Tortugas	146 000	24° 35' N	1876	2005
GB702	Aruba and Curacao Cartouche : A - Aruba Cartouche : B - Haven Barcadera Cartouche : C - Curacao Cartouche : D - Bullenbaai	100 000 12 500 100 000 12 500	12° 30' N 12° 29' N 12° 13' N 12° 11' N	1987	2005
GB1098	Lower Matecumbe Key to Boca Grande Key	145 000	24° 45' N	1866	2010
GB1276	Bahía Santa Marta to Punta Canoas Cartouche : Puerto Zúñiga	200 000 100 000	11° 04' N 11° 08' N	1991	2015
GB1277	Punta Canoas to Isla Fuerte Cartouche : Puerto Covenías	200 000 100 000	9° 47' N 9° 30' N	1991	2003
GB1412	Ports in Aruba and Curaçao Cartouche : A - Curaçao - Willemstad and Schottegat Cartouche : B - Curaçao - Caracas Baai - Spaanse Baai and Fuik Baai Cartouche : C - Caracas Baai Cartouche : D - Entrance to Fuik Baai Cartouche : E - Aruba - Paardenbaai Cartouche : F - Aruba - Commandeurs Baai and Sint Nicolaasbaai	8 000 18 000 10 000 10 000 15 000 15 000	12° 06' N 12° 03' N 12° 04' N 12° 03' N 12° 31' N 12° 26' N	1987	2014
GB1629	Ports and anchorages on the coast of Venezuela Cartouche : A - Puerto Chichiriviche Cartouche : B - Puerto el Roque Cartouche : C - Cumaná Cartouche : D - La Guaira Cartouche : E - Approaches to La Guaira	35 000 60 000 25 000 15 000 75 000	10° 56' N 11° 56' N 10° 28' N 10° 37' N 10° 40' N	1993	2012
GB2003	Virgin Passage and Sonta de Vieques	100 000	18° 15' N	2008	
GB2006	Anegada to Saint Thomas	100 000	18° 20' N	2002	2013
GB2192	Cabo Codera to Punta Agüide including the Outlying Islands	300 000	11° 17' N	1995	2016
GB2193	Punta San Juan to Punta Macolla including Bonaire, Curaçao and Aruba	300 000	11° 57' N	1994	
GB2194	Punta Macolla to Punta Gallinas including Golfo de Venezuela	300 000	11° 40' N	1996	
GB2434	Bahía de Cartagena Cartouche : A - Bahía de Cartagena Cartouche : B - Bocachica	25 000 7 500	10° 20' N 10° 19' N	1989	2016
GB3408	Puerto Rico	300 000	18° 07' N	2014	
GB3865	Cuba - eastern sheet	500 000	21° 04' N	1939	1989
GB3866	Cuba - middle sheet	500 000	21° 46' N	1939	1989
GB3867	Cuba - western sheet	500 000	22° 23' N	1939	2012
GB3910	Little Bahama Bank including North West Providence Channel	300 000	26° 40' N	1998	
GB3912	North East Providence Channel and Tongue of the Ocean	300 000	24° 39' N	1998	2012
GB3913	Crooked Island Passage and Exuma Sound	300 000	23° 29' N	1998	
GB3935	Winward Passage and Southern Approaches	400 000	19° 02' N	1999	



ÉTATS-UNIS : CÔTE EST

Cartes étrangères de complément (voir nota)

N°	Titre	Échelle 1 :	Latitude moyenne	Publ.	Édit.
GB2492	Bay of Fundy to Block Island	677 000	42° 18' N	1887	2009
GB2580	Long Island Sound - Sheffield Island to Execution Rocks	50 000	40° 57' N	1984	2016
	Cartouche : Execution Rocks to Tallman Island	20 000	40° 50' N		
GB2813	Hampton Roads and Newport News	20 000	36° 58' N	1985	2013
GB2814	Norfolk Harbor and Elizabeth River	20 000	36° 51' N	1985	2013
GB2860	Outer approaches to New York	500 000	40° 27' N	1969	2009
GB2861	Delaware Bay to Cape Hatteras	500 000	37° 11' N	1966	1996
GB2864	Cape Hatteras to Cape Romain	500 000	33° 47' N	1965	1998
GB2865	Cape Romain to Cape Canaveral	500 000	30° 41' N	1999	2007
GB2866	Cape Canaveral to Key West including the western part of the Bahama Banks	500 000	26° 17' N	1962	2006
GB2919	Chesapeake Bay Entrance	80 000	37° 02' N	1986	2010
GB3204	New York - Lower Bay and approaches	50 000	40° 27' N	1984	2016
GB3910	Little Bahama Bank including North West Providence Channel	300 000	26° 40' N	1998	
GB3912	North East Providence Channel and Tongue of the Ocean	300 000	24° 39' N	1998	2012
GB4747	Yarmouth to / à Halifax	300 000	43° 45' N	2002	2003



NOUVELLE-ÉCOSSE - TERRE-NEUVE

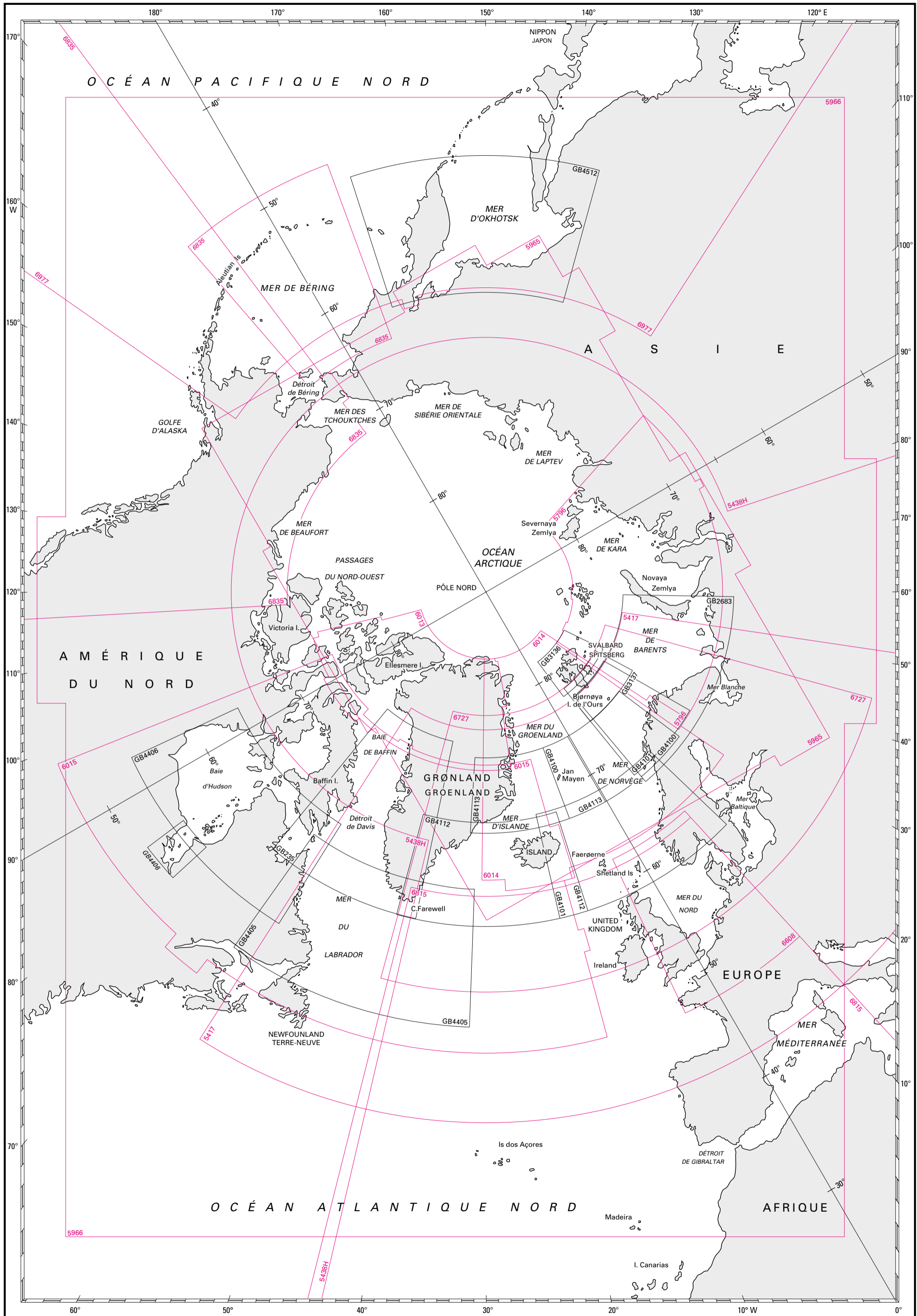
Cartes françaises

N°	INT	Titre	Échelle 1 :	Latitude moyenne	Publ. ou Édit.	GC ou T	Format
982	<input type="checkbox"/>	Abords Sud de Terre-Neuve - Ile Saint-Pierre - Port de Saint-Pierre - Port de Miquelon Cartouche : A - Port de Saint-Pierre Cartouche : B - Port de Miquelon	20 000 7 500 10 000	46° 46' N 46° 47' N 47° 06' N	2016		GA
6118	<input type="checkbox"/> +	Iles Saint-Pierre et Miquelon	80 000	46° 56' N	2010		GA
6726	<input type="checkbox"/> +	Côte Est du Canada - De Sydney à Saint-Pierre (f.s. CA4015)	358 000	46° 40' N	2005		A0

- + Cette carte comporte des délimitations des espaces maritimes français.
 Carte établie en WGS.
 xxxx Carte disponible en totalité ou en partie sous forme d'ENC.

Cartes étrangères de complément (voir nota)

N°	Titre	Échelle 1 :	Latitude moyenne	Publ.	Édit.
GB2492	Bay of Fundy to Block Island	677 000	42° 18' N	1887	2009
GB2666	Grand Banks of Newfoundland	1 500 000	46° 00' N	1973	2015
GB4734	Saint-Pierre to / à Saint John's	350 000	46° 45' N	2005	
GB4736	Motion Bay to / à Cape S' Francis Cartouche : St John's Harbour Cartouche : Quidi Vidi Harbour	60 000 5 000 5 000	47° 44' N 47° 34' N 47° 35' N	2002	
GB4747	Yarmouth to / à Halifax	300 000	43° 45' N	2002	2003
GB4748	Halifax to / à Sydney	350 000	45° 00' N	2003	
GB4752	Approaches to / Approches de Halifax Harbour Cartouche : Sambro Harbour	40 000 20 000	44° 28' N 44° 28' N	2001	2003
GB4753	Halifax Harbour - Black point to / à Point Pleasant	10 000	44° 34' N	2001	2003
GB4754	Halifax Harbour - Point Pleasant to / à Bedford Basin Cartouche : Ocean Terminals	10 000 5 000	44° 38' N 44° 38' N	2001	2016
GB4762	Golfe du Saint-Laurent - Gulf of St. Lawrence	750 000	47° 51' N	2001	2016
GB4764	Cabot Strait and approaches - Scatarie Island to Anticosti Island	350 000	47° 35' N	2005	



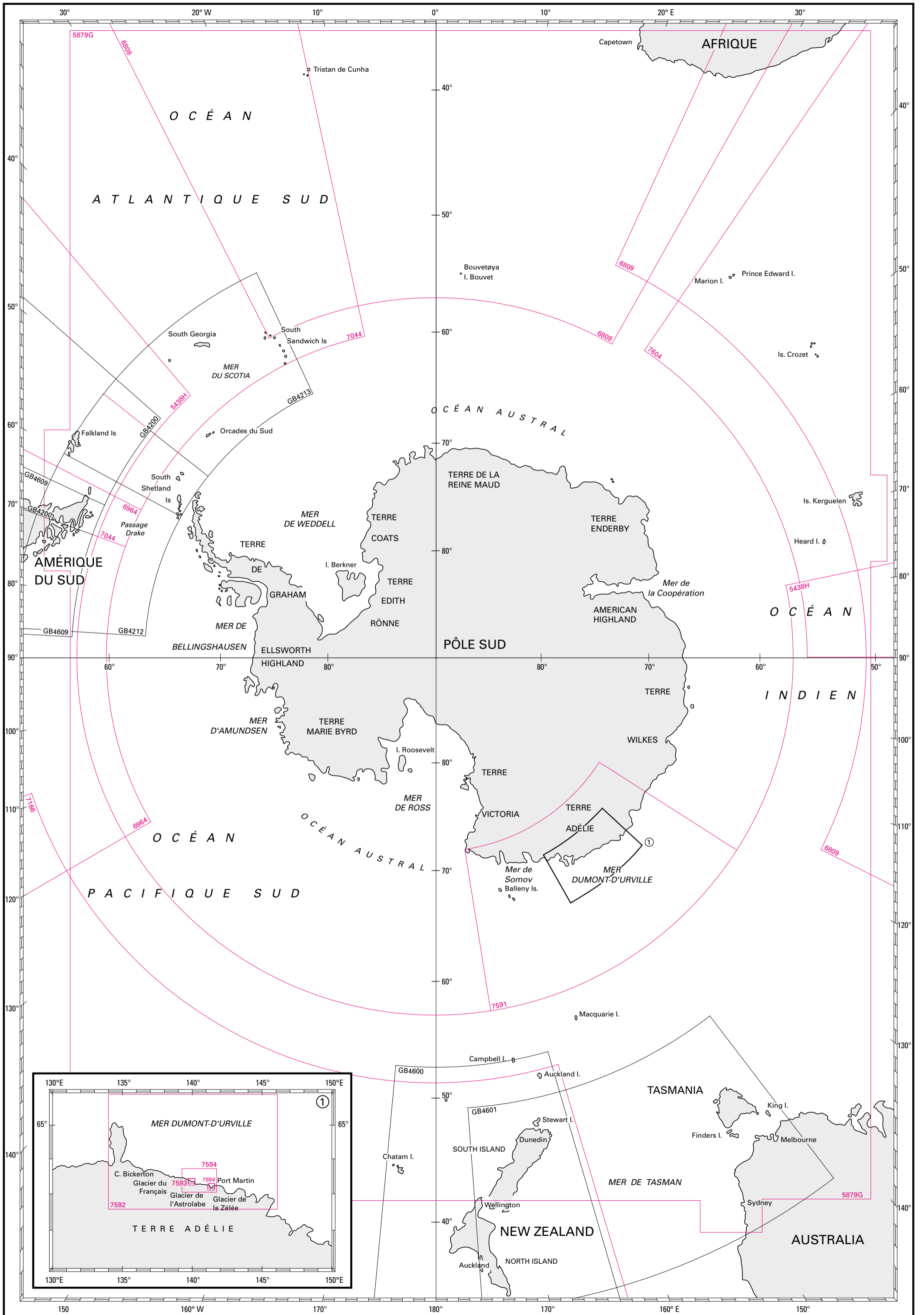
ARCTIQUE

Cartes françaises

N°	INT	Titre	Échelle 1 :	Latitude moyenne	Publ. ou Édit.	GC ou T	Format
5417		Océan Atlantique Nord et mers boréales	6 600 000	60° 05' N	1977		GA
5438H		Océan Pacifique	27 000 000	4° 30' N	1943		GA
5796		Du Cap Nord au Cap Tchéliousskine	2 510 000	74° 55' N	1949		GA
5965		Océan Arctique	6 300 000		1950		GA
5965N		Détermination des routes orthodromiques, des distances, des azimuts			1950		
5966G		Carte polaire Nord en projection stéréographique	12 000 000		2016		GA
5966N		Déclinaison magnétique 2015 Détermination des routes orthodromiques, des distances, des azimuts			1955		
6013		Du Lancaster Sound à la terre de Peary et à Nugsuak - Les passages du Nord-Ouest	1 830 000	78° 40' N	1950		GA
6014		De la terre Peary au Scoresby Sound et de Trondheim au Cap Nord	2 740 000	73° 37' N	1953		GA
6015		Des passages du Nord-Ouest à la Mer du Groenland	4 660 000	61° 20' N	1993		
6608	140	Mer du Nord (f.s. NO301)	1 500 000	55° 30' N	2011		GA
6727	10	Mer de Norvège et mers adjacentes (f.s. NO300)	4 080 000	66° 07' N	2014		A0
6815	14	Océan Atlantique Nord - Partie Est (f.s. GB4014)	10 000 000	26° 49' N	2012		A0
6835	50	Océan Pacifique Nord - Partie Est (f.s. US50) Cartouche : Mer de Béring (suite)	7 330 000 7 330 000	43° 15' N 57° 00' N	1997		A0
6977	53	Océan Pacifique Nord - Partie Nord-Ouest (f.s. JP4053)	7 080 000	42° 06' N	1982		A0

Cartes étrangères de complément (voir nota)

N°	Titre	Échelle 1 :	Latitude moyenne	Publ.	Édit.
GB235	Davis Strait and South East Part of Baffin Bay	1 800 000	67° 07' N	1875	2016
GB2683	Barents Sea - Southern Part	2 000 000	71° 56' N	2014	2015
GB3136	Svalbard - Northern part	700 000	79° 30' N	2002	2016
GB3137	Svalbard - Southern part	700 000	76° 30' N	2002	2016
GB4100	Norway to Jan Mayen	3 500 000	71° 10' N	1979	2015
GB4101	Norway to Iceland	3 500 000	64° 03' N	1979	2015
GB4112	Iceland to Greenland	3 500 000	64° 03' N	1976	2016
GB4113	Greenland and Norwegian Seas	3 500 000	71° 10' N	1976	2016
GB4405	Strait of Belle Isle to Davis Strait	3 500 000	56° 30' N	1977	2016
GB4406	Hudson Strait and Bay Cartouche : James Bay	3 500 000 3 500 000	59° 20' N 53° 15' N	1977	2016
GB4512	Sea of Okhotsk	3 500 000	56° 00' N	1982	2011



ANTARCTIQUE

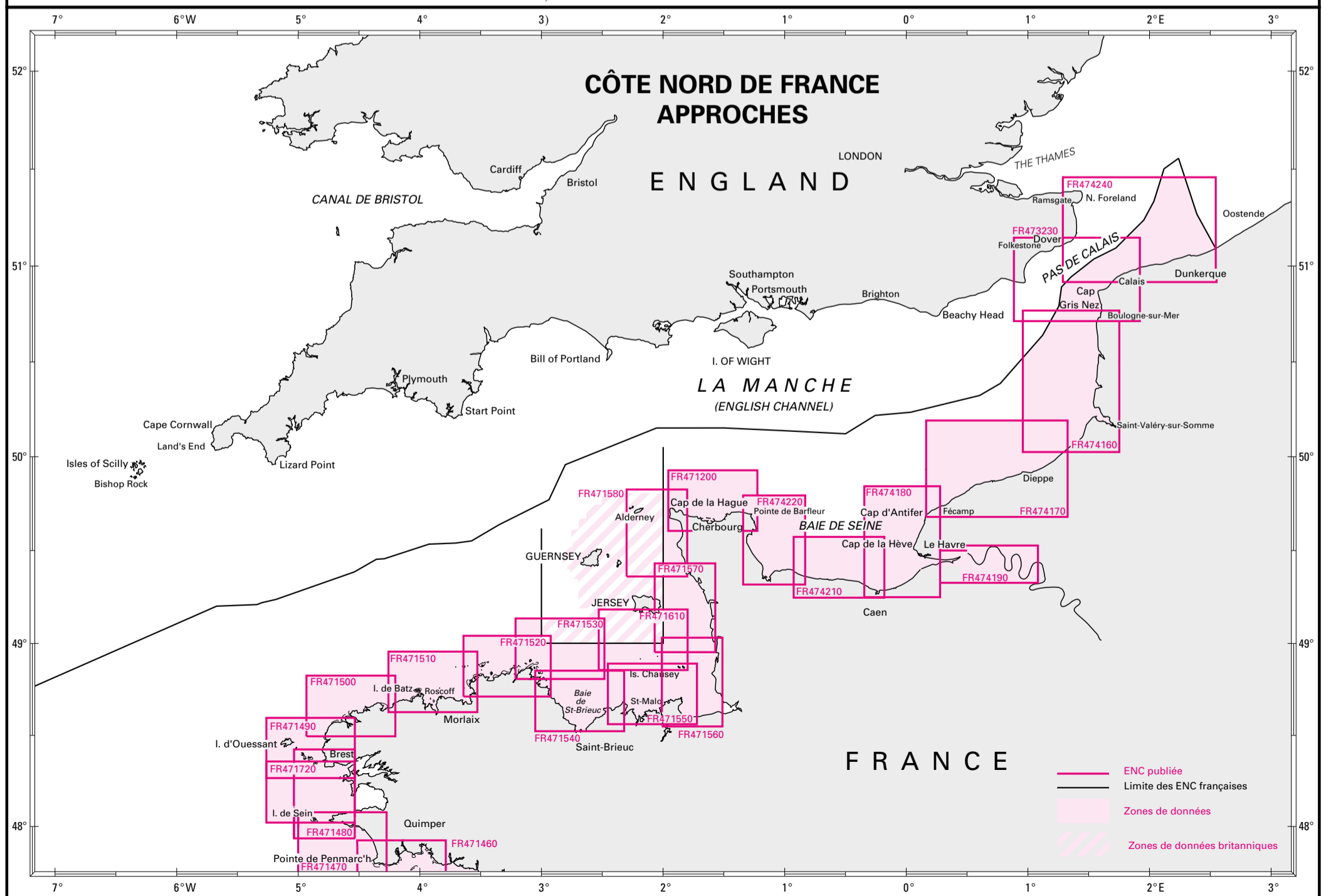
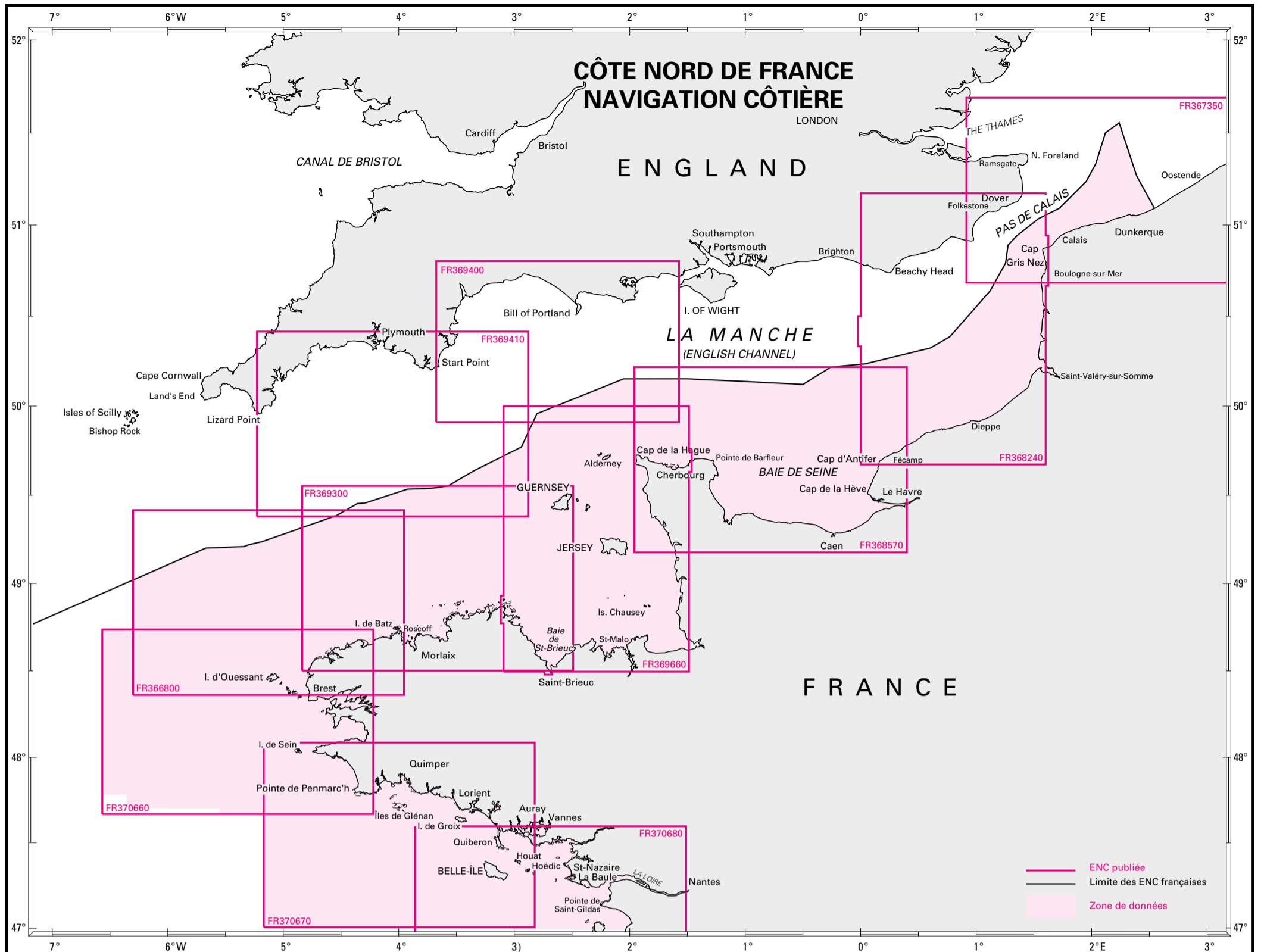
Cartes françaises

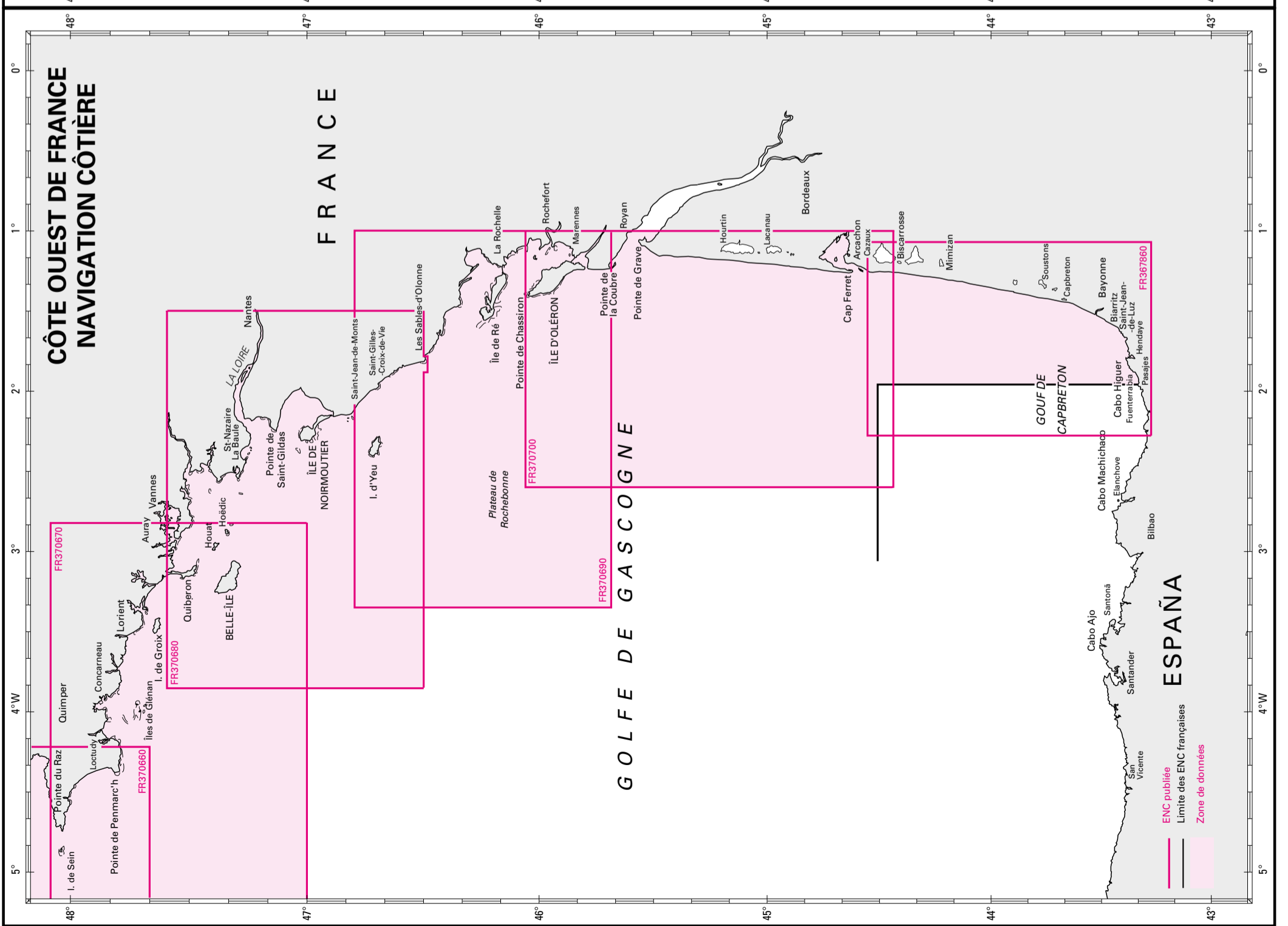
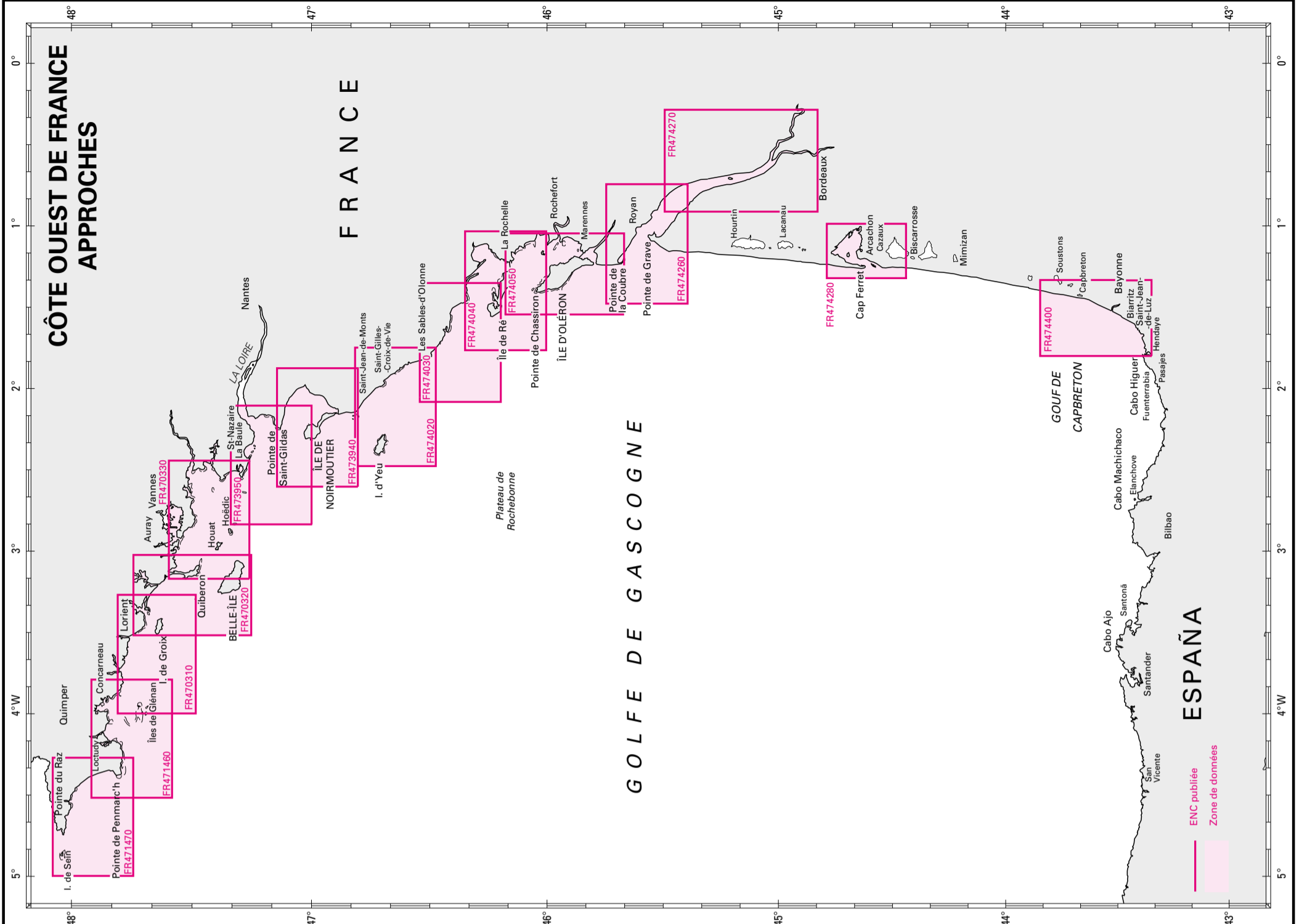
N°	INT	Titre	Échelle 1 :	Latitude moyenne	Publ. ou Édit.	GC ou T	Format
5438H		Océan Pacifique	27 000 000	4° 30' N	1943		GA
5879G		Carte polaire Sud en projection stéréographique	12 000 000		2011		GA
5879N		Déclinaison magnétique 2010 Détermination des routes orthodromiques, des distances, des azimuts			1986		
6808	21	Océan Atlantique Sud - Partie Est (f.s. GB4021)	10 000 000	19° 30' S	2015		A0
6809	70	Océan Indien - Partie Sud (f.s. GB4070)	8 690 000	26° 55' S	2015		A0
6964	62	De Panama au Cap Horn (Câbo de Hornos) (f.s. CL50)	10 000 000	23° 30' S	1994		A0
7044	20	De la Terre de Feu au Venezuela (f.s. BR19001)	10 000 000	25° 00' S	1985		A0
7166	61	Océan Pacifique Sud - Partie Ouest (f.s. NZ4061)	10 000 000	26° 55' S	1988		GA
7591	901	De Cape Goodenought à Cape Adare	2 000 000	66° 00' S	2006		A0
7592	9015	Du glacier Dibble au glacier Mertz	500 000	66° 00' S	2004		A0
7593	9017	De l'île Hélène au Rocher du Débarquement - Archipel de Pointe Géologie	20 000	66° 38' S	2002		A0
		Cartouche : A - Archipel de Pointe Géologie	7 500	66° 40' S			
7594	9016	De la pointe Ebba au cap de la Découverte	100 000	66° 40' S	2003		A0
		Cartouche : A - Archipel Max Douguet, Port-Martin	10 000	66° 49' S			
		Cartouche : B - Archipel Max Douguet	30 000	66° 49' S			
7604		De Prince Edward Islands à Heard Island - Îles Crozet, Kerguelen et Amsterdam	4 000 000	43° 27' S	2008		A0

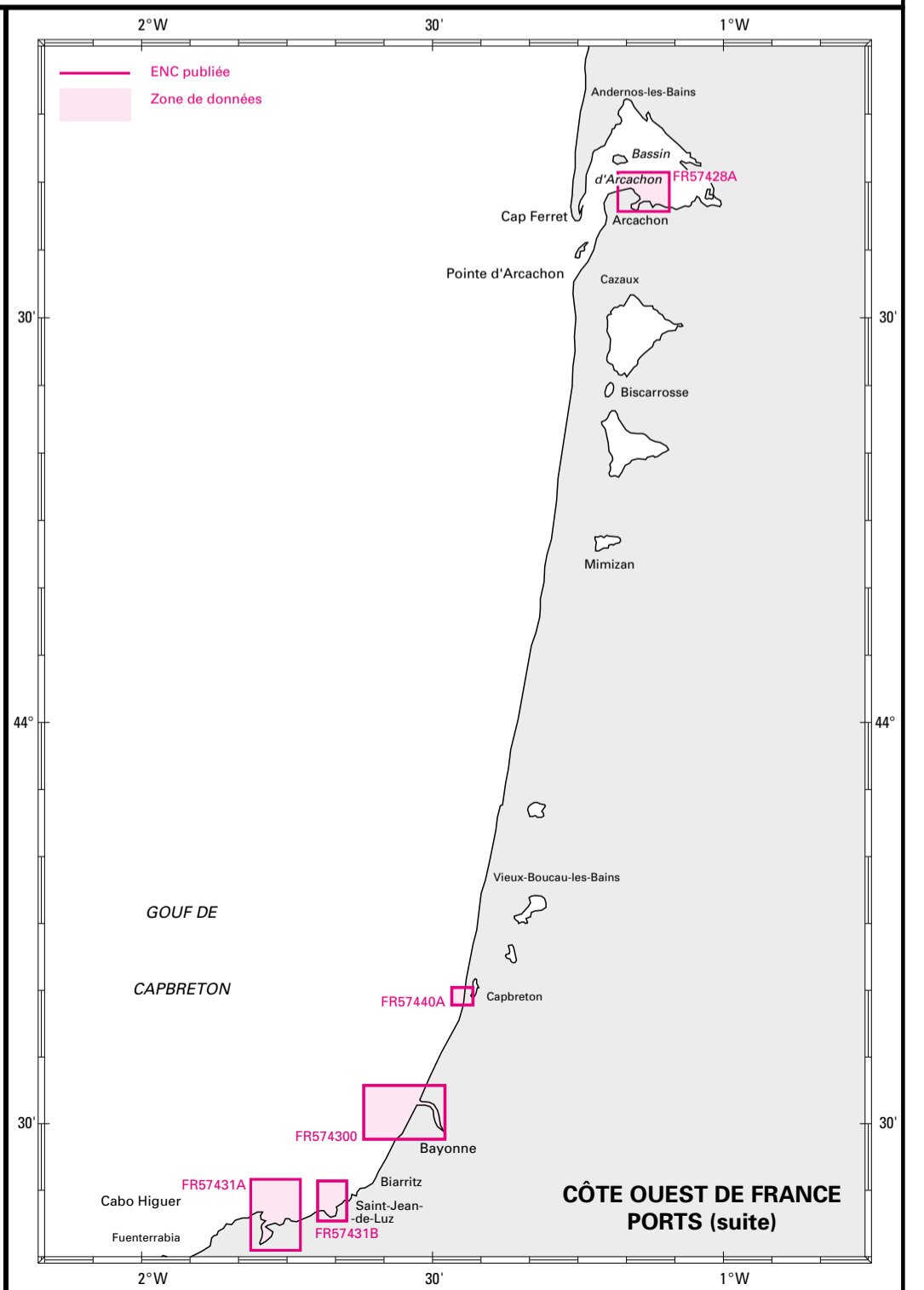
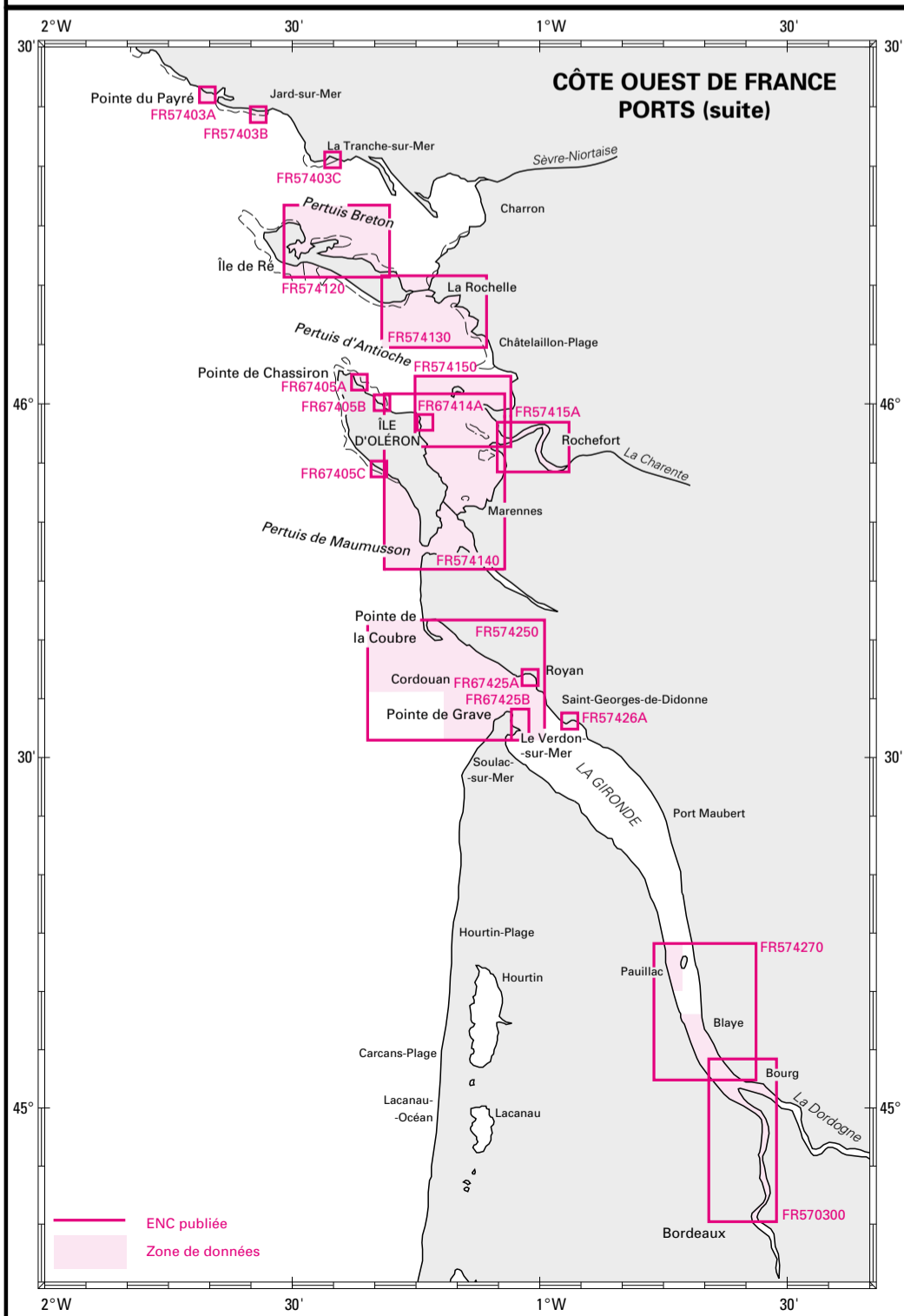
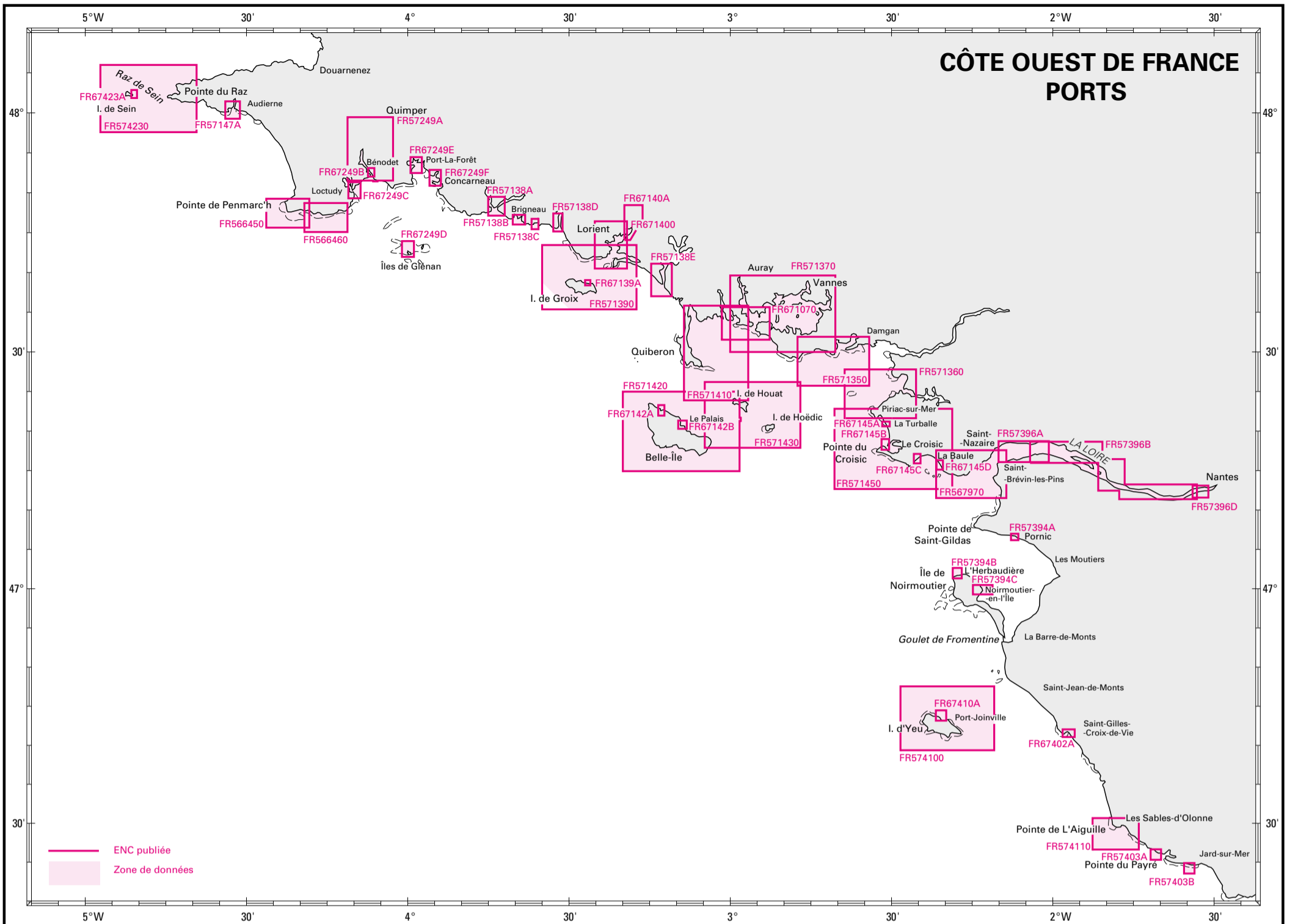
- ⊕ Cette carte comporte des délimitations des espaces maritimes français.
- ☐ Carte établie en WGS.
- xxx Carte disponible en totalité ou en partie sous forme d'ENC.

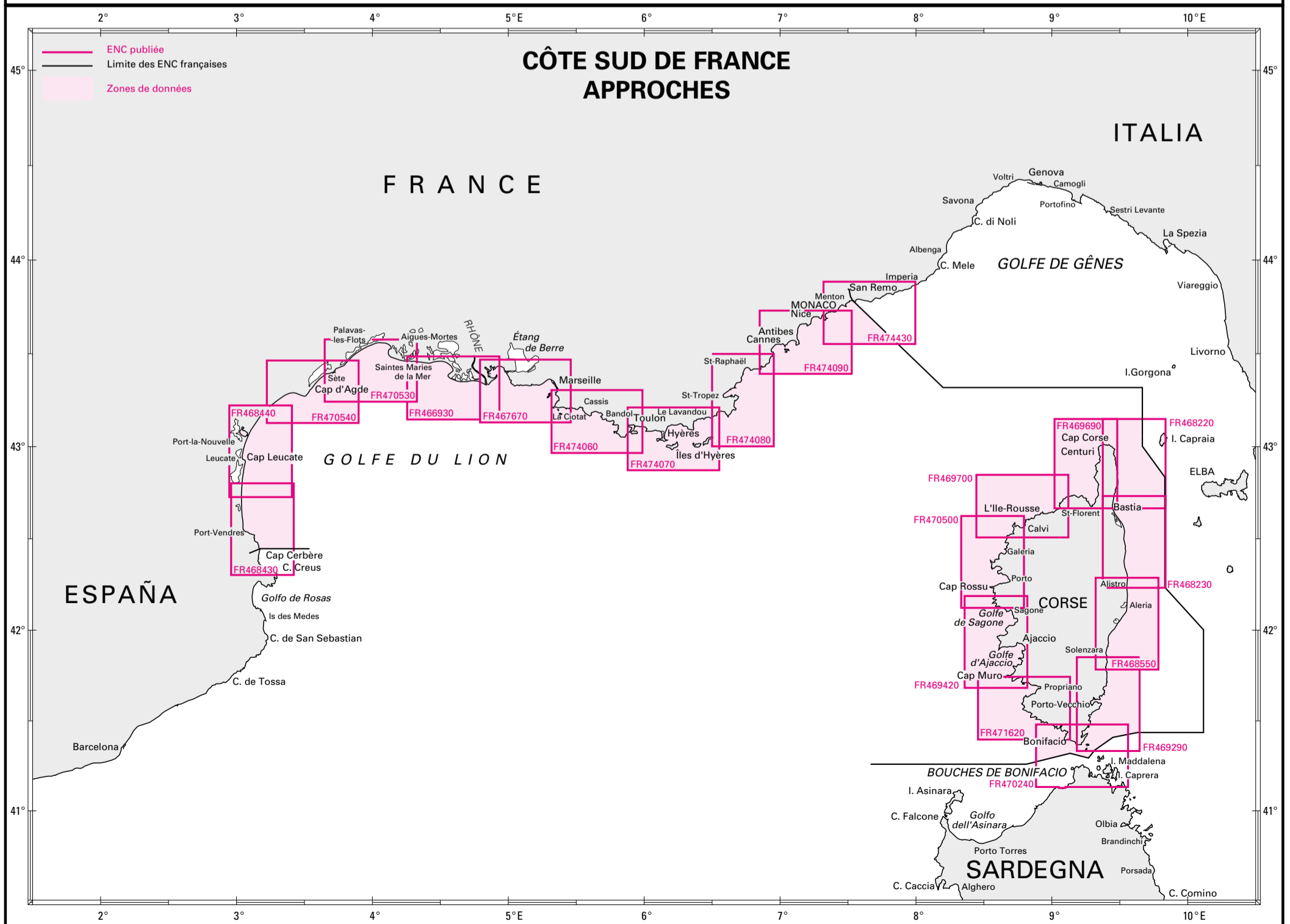
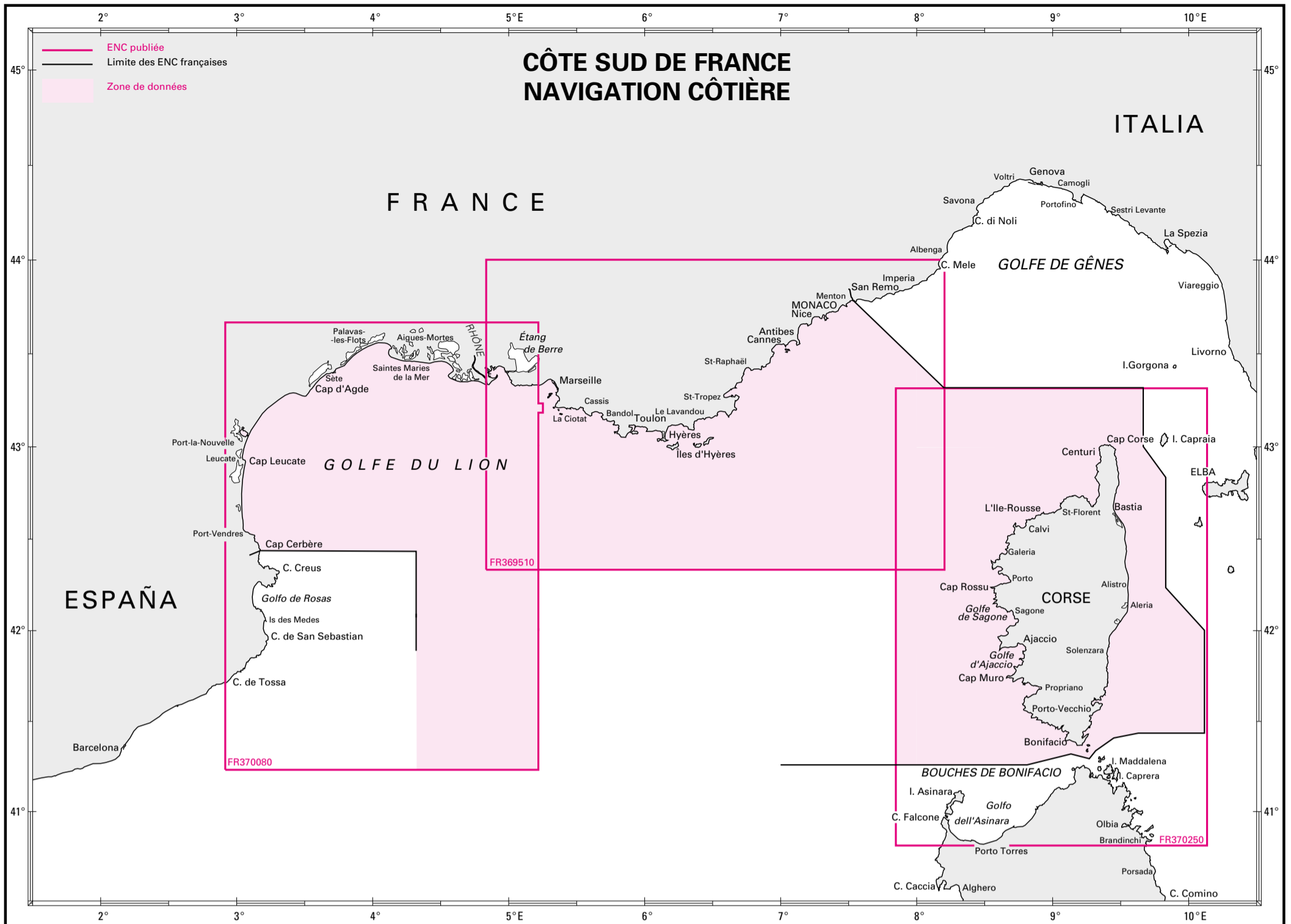
Cartes étrangères de complément (voir nota)

N°	Titre	Échelle 1 :	Latitude moyenne	Publ.	Édit.
GB4200	Rio de la Plata to Cabo de Hornos	3 500 000	35° 30' S	1980	2010
GB4212	Drake Passage	3 500 000	74° 30' S	1985	2011
GB4213	Scotia Sea	3 500 000	61° 10' S	1985	2011
GB4600	New Zealand including Norfolk Island and Campbell Island	3 500 000	40° 30' S	1975	2011
GB4601	Tasman Sea	3 500 000	41° 29' S	1974	2011
GB4609	Valparaiso to Islas Diego Ramirez	3 500 000	45° 00' S	1981	2010

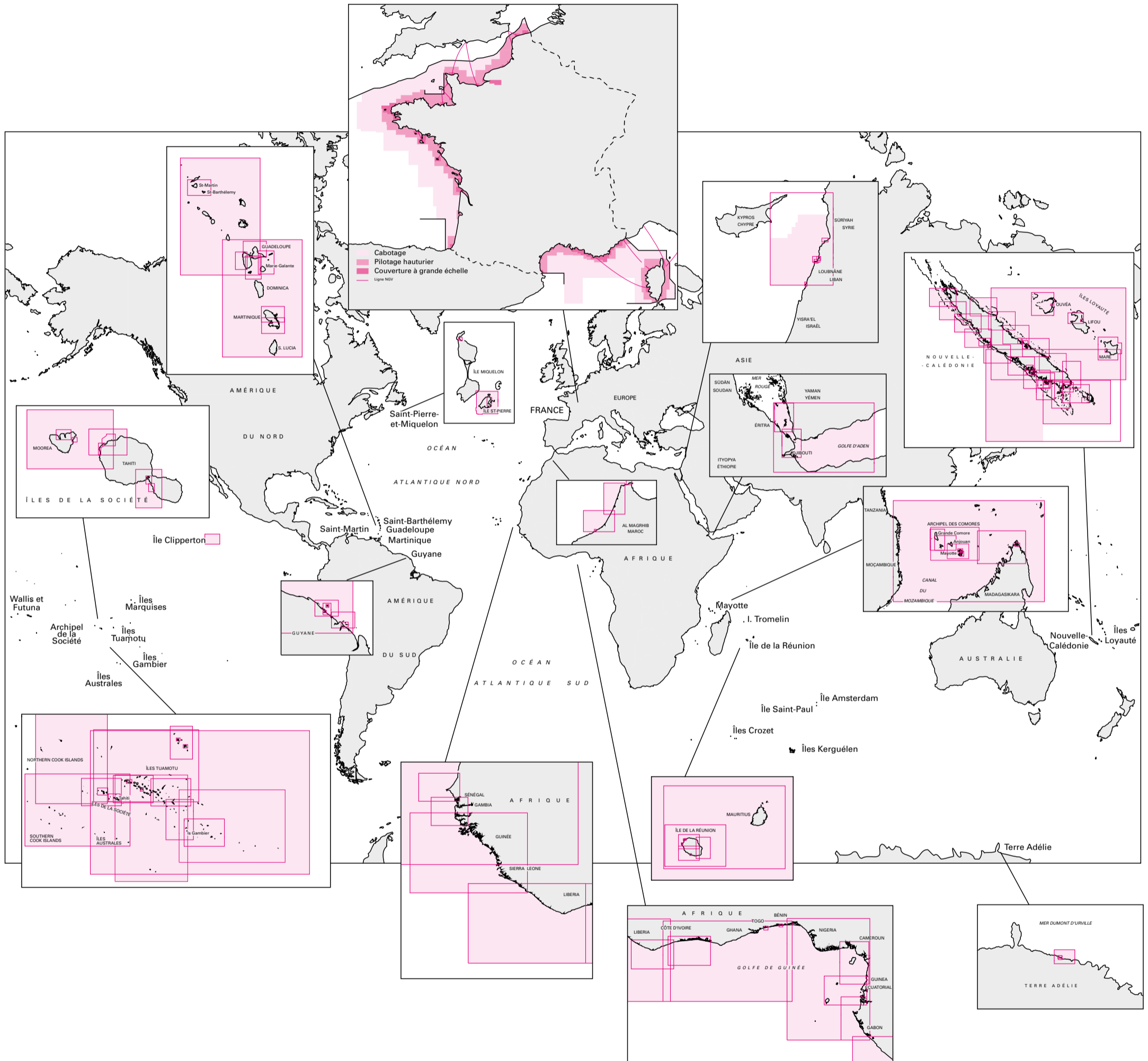








COUVERTURE DES CARTES ÉLECTRONIQUES DE NAVIGATION FRANÇAISES



Couverture des ENC françaises distribuées par PRIMAR au 25/10/2016

Pour des informations complètes et à jour,
consulter le catalogue des ENC sur www.primar.org



Les ENC du SHOM sont indiquées dans les listes descriptives des cartes imprimées
(les cartes dont le numéro est souligné sont disponibles en totalité
ou en partie sous forme d'ENC du SHOM).

LA CARTE ÉLECTRONIQUE DE NAVIGATION (ENC)

Définition :

Selon la définition de l'OMI, les **cartes marines électroniques officielles** ne peuvent être produites que par ou sous l'autorité d'un gouvernement, d'un service hydrographique (SH) agréé ou de toute autre institution gouvernementale compétente, seuls aptes à garantir la qualité, l'intégrité et la traçabilité des données, une authentification de la source, et d'assurer une tenue à jour régulière.

Les cartes électroniques de navigation (ENC) sont des cartes marines électroniques officielles.

Diffusion :

La diffusion des ENC et de leurs mises à jour est confiée à des centres régionaux de coordination des ENC (RENC) qui disposent de réseaux de distributeurs. Il existe deux RENC*, tous deux en Europe : PRIMAR et IC-ENC.

Les distributeurs de PRIMAR et de IC-ENC (listes sur les sites Internet www.primar.org et www.ic-enc.org) commercialisent, uniquement sous forme cryptée**, les ENC de la presque totalité des services hydrographiques élaborant des ENC.

Les ENC sont vendues par cellule (une cellule équivalant le plus souvent à une carte papier), avec un abonnement pour une tenue à jour assurée pendant une durée allant de 3 mois à 1 an.

* Les RENC assurent le contrôle des données fournies par les services hydrographiques et la mise en commun des ENC et de leurs mises à jour. Chacun des RENC met ses ENC et celles de l'autre RENC à disposition des utilisateurs via un réseau de distribution.

** Le cryptage d'une ENC, selon la norme S-63 (dispositif de l'OHI pour la protection des données), a une double fonction : l'authentification du produit, preuve qu'il provient bien du service hydrographique concerné, et la garantie de l'intégrité des données.

PRIMAR propose un grand nombre d'informations relatives aux ENC, et notamment :

- un catalogue interactif permettant de passer des commandes en ligne ⁽¹⁾
- mise à jour hebdomadaire en ligne ⁽²⁾
- la liste des distributeurs agréés
- la liste des ECDIS ⁽³⁾ certifiés

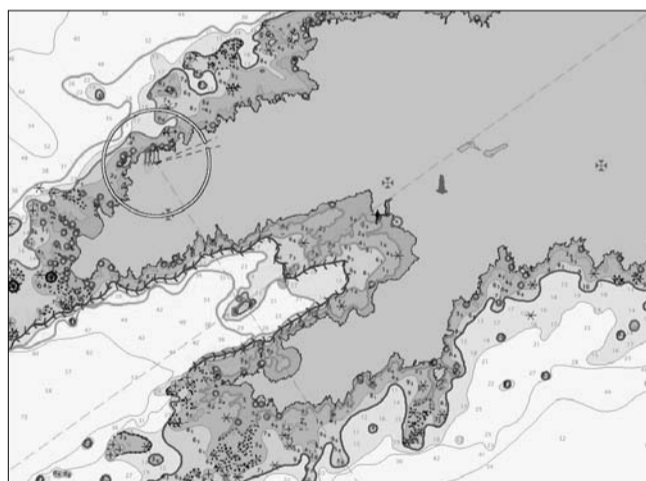
⁽¹⁾ Téléchargeable, également disponible sur cédérom.

⁽²⁾ PRIMAR ONLINE

⁽³⁾ Electronic Chart Display and Information System, système de visualisation des cartes électroniques et d'information.

Au 25/10/2016, PRIMAR distribue les ENC de plus de 58 pays.

Les distributeurs de PRIMAR disposent d'un portefeuille de plus de 15 256 ENC pour une couverture quasi-mondiale.

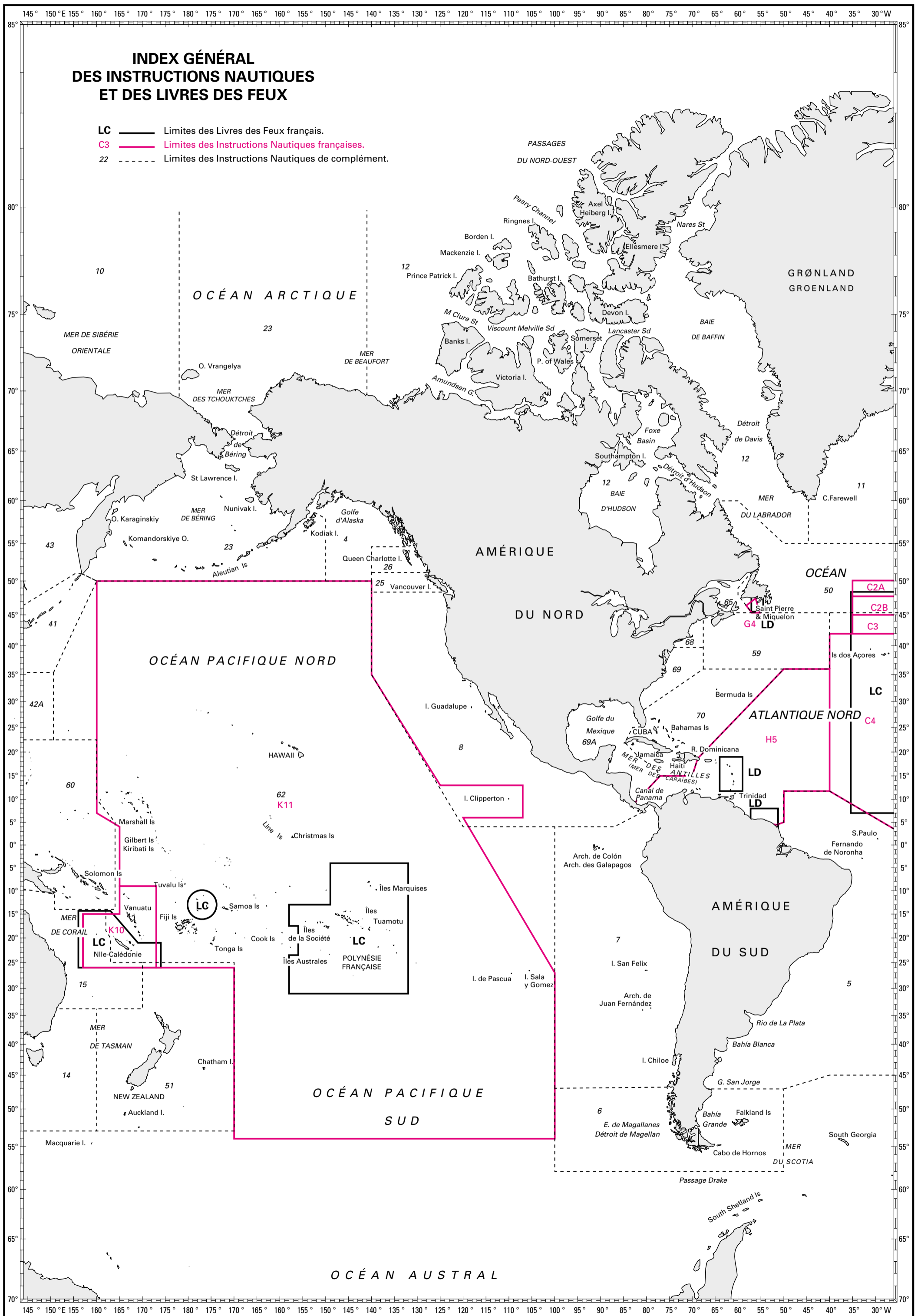


Toutes les ENC françaises et leurs mises à jour hebdomadaires produites par le SHOM sont disponibles dans le réseau de distribution de PRIMAR sous forme cryptée (assurant la sécurité, l'authentification et la protection des données).

Consulter le site internet www.primar.org pour obtenir la liste à jour des distributeurs.

INDEX GÉNÉRAL DES INSTRUCTIONS NAUTIQUES ET DES LIVRES DES FEUX

- LC** ——— Limites des Livres des Feux français.
- C3** ——— Limites des Instructions Nautiques françaises.
- 22** - - - - - Limites des Instructions Nautiques de complément.



LISTE DES OUVRAGES NAUTIQUES

La quasi-totalité des ouvrages nautiques du SHOM sont disponibles sous forme numérique sur diffusion.shom.fr. Le numéro de nomenclature indiqué est le numéro (finissant par A ou G) de la version papier lorsqu'elle existe et le numéro (finissant par C) de la version numérique lorsqu'il n'existe pas de version papier.

Le «*petit catalogue*» (uniquement en version numérique) complète cet ouvrage en indiquant les prix de vente.

N° de nomenclature	TITRE	Édition	Mise à jour
INSTRUCTIONS NAUTIQUES			
B4--INA	Mer du Nord (partie Sud) : de la frontière franco-belge à Scheveningen, et côtes Sud-Est de l'Angleterre de North Foreland à Southwold	2013	
C1--INA	Angleterre (côte Sud)	2012	
C2A--INA	France (côtes Nord et Ouest) : de la frontière belge à la Pointe de Penmarc'h	2010	
C2B--INA	France (côte Ouest) : de la Pointe de Penmarc'h à la frontière espagnole	2011	
C3--INA	Espagne (côtes Nord et Ouest) - Portugal	2013	
C4--INA	Afrique (côte Ouest) de Ras Spartel à Cape Palmas - Îles du large	2015	
C5--INA	Afrique (côte Ouest) de Cape Palmas à Cape Agulhas	2010	
D1--INC	Détroit de Gibraltar - Espagne (côtes Sud et Est, Islas Baleares)	2016	
D21--INA	France (côte Sud) : de la frontière espagnole au Cap de l'Aigle	2008	Ad. 2009
D22--INA	France (côte Sud) : du Cap Croisette à la frontière italienne	2015	
D23--INA	France : côtes de Corse	2010	
D3--INA	Italie (côte Ouest, Sardaigne et Sicile) - Îles Maltaises	2015	
D4--INA	Italie (côte Sud-Est) - Mer Adriatique	2011	
D5--INA	Grèce - Turquie (côte Ouest)	2010	F n° 2 2014
D6--INA	Afrique (côte Nord) - Levant : entre la Mer Égée et le Canal de Suez	2008	F n° 2 2012
G4--INA	Saint-Pierre et Miquelon	2009	
H5--INA	Antilles orientales - Amérique du Sud (côte Nord-Est) : de Cabo Orange (Brésil) à Boca del Drago (Panama)	2009	
K10--INA	Îles de l'Océan Pacifique : Nouvelle-Calédonie - Vanuatu - Santa Cruz Islands	2008	F n° 2 2013
K11--INA	Îles de l'Océan Pacifique (partie centrale) - Île Clipperton	2008	F n° 2 2013
L3--INA	Océan Indien (partie Nord-Ouest) : du Sri Lanka au Pakistan	2014	
L4--INA	Golfe Persique et ses abords	2011	
L7--INA	Mer Rouge - Golfe d'Aden	2004	F n° 3 2010
L8--INA	Afrique (côte Est) : de Cape Agulhas à Ras Hafun	2008	F n° 1 2012
L9--INA	Terre Adélie - Îles de l'Océan Indien (partie Sud)	2012	

LES GUIDES ET OUVRAGES TECHNIQUES DU SHOM		
940-ROA	GPS et navigation maritime	2003
941-MOG	La marée	1997
942-MOG	La marée océanique côtière (coédité avec l'Institut Océanographique)	2007
943-MOG	Ocean Coastal Tide (coédité avec l'Institut Océanographique) (uniquement en version numérique)	2013

LIVRES DES FEUX ET SIGNAUX DE BRUME (uniquement en version numérique)		
LA--FNC	Atlantique Nord-Est (des Îles Scilly au détroit de Gibraltar) - Manche - Mer du Nord (partie Sud)	2016
LB--FNC	Méditerranée occidentale (du détroit de Gibraltar au canal de Sicile) - Syrie - Liban	2016
LC--FNC	Océan Atlantique (Est) - Océan Indien (Ouest) - Océan Pacifique	2016
LD--FNC	Saint-Pierre-et-Miquelon - Petites Antilles - Guyane	2016

OUVRAGES DE RADIOSIGNAUX		
91--RNA	Radionavigation maritime	2015
921-RNA	Radiocommunications maritimes Volume 1 : Europe - Groenland - Méditerranée	2014
922-RNA	Radiocommunications maritimes Volume 2 : Afrique - Asie - Australasie	2015
923-RNA	Radiocommunications maritimes Volume 3 : Amériques - Antarctique	2014
924-RNC	Radiocommunications maritimes Volume 4 : Le Système Mondial de Détresse et de Sécurité en Mer (SMDSM)	2016
930-RNA	Systèmes de comptes rendus	2016
931-RNA	Radiocommunications portuaires Volume 1 : Océan Atlantique	2016
932-RNA	Radiocommunications portuaires Volume 2 : Mer Méditerranée - Océans Indien, Pacifique et Austral	2016
961-RNA	Stations radiométéorologiques Volume 1 : Europe, Afrique et Asie	2015
962-RNA	Stations radiométéorologiques Volume 2 : Pacifique Sud-Ouest, Amériques et Antarctique	2016
99--RNA	Répertoire des radiosignaux à l'usage du petit cabotage, de la pêche et de la plaisance Côtes européennes, Méditerranée, Mer Noire, Madère/Canaries/Açores, Petites Antilles. <i>Le répertoire des radiosignaux, est réédité annuellement.</i>	2016

Signification des abréviations utilisées

Colonne « Mise à jour »

- Ad. : désigne un addenda. Il regroupe les corrections survenues durant l'impression de l'ouvrage.
 F : désigne un fascicule de corrections. Il regroupe les corrections survenues depuis la sortie de l'ouvrage (reprenant en particulier les corrections de l'addenda).
 Le fascicule « n+1 » reprend, notamment, les corrections du fascicule « n » (il est récapitulatif).
 Corr. : désigne une correction apportée à un ouvrage à la suite d'évolutions pouvant toucher à la sécurité de la navigation.
 Nota : Les documents de mise à jour sont disponibles gratuitement par téléchargement sur le site Internet du SHOM.

N° de nomenclature	TITRE	Édition	Mise à jour
MARÉES (uniquement en version numérique)			
175-MAC	Annuaire des marées pour 2017, tome 1 - Ports de France		
175AMAC	Annuaire des marées pour 2017, tome 2 - Ports d'outre-mer		
185-MAC	Annuaire des marées pour 2018, tome 1 - Ports de France		
185AMAC	Annuaire des marées pour 2018, tome 2 - Ports d'outre-mer		
X16-HYC	Références altimétriques maritimes - Ports de France et d'outre-mer	2016	

COURANTS DE MARÉE		
555-UJA	Courants de marée Rade de Brest - Baie de Douarnenez	2015
557-UJA	Courants de marée Pas de Calais/Baie de Somme - De Fécamp à Dunkerque	2014
558-UJA	Courants de marée de la côte Sud de Bretagne, d'Audierne au Croisic (Tidal streams of the southern coast of Brittany, from Audierne to Le Croisic)	2005
559-UJA	Courants de marée de la côte Ouest de France, de Saint Nazaire à Royan (Tidal streams of the western coast of France, from Saint-Nazaire to Royan)	2001
560-UJA	Courants de marée Mer d'Iroise, de l'île Vierge à la Pointe de Penmarc'h (Tidal streams of the Iroise sea, from Île Vierge to Penmarc'h)	2016
561-UJA	Courants de marée Baie de Seine, de Cherbourg à Fécamp (Tidal streams Baie de Seine, from Cherbourg to Fécamp)	1996
562-UJA	Courants de marée Golfe Normand-Breton, de Cherbourg à Paimpol (Tidal streams Golfe Normand-Breton, from Cherbourg to Paimpol)	1998
563-UJA	Courants de marée Bretagne-Nord, des Héaux-de-Bréhat à la Pointe de Pontusval (Tidal streams Bretagne-Nord, from Héaux-de-Bréhat to Pointe de Pontusval)	1999
564-UJA	Courants de marée et hauteurs d'eau - La Manche, de Dunkerque à Brest (Tidal streams and tidal heights - The Channel, from Dunkerque to Brest)	2000
565-UJA	Courants de marée et hauteurs d'eau - Golfe de Gascogne (Tidal streams and tidal heights - Bay of Biscay)	2002
566-UJA	Courants de marée Pays de la Loire - De la presqu'île de Quiberon à l'île d'Yeu	2015

INFORMATIONS NAUTIQUES (documents de corrections)	
Groupe hebdomadaire d'Avis aux Navigateurs (GAN)	
aassVHC	Version téléchargeable du GAN disponible gratuitement sur le site diffusion.shom.fr. Le site propose également la recherche par numéro de carte ou d'ouvrage des corrections à la documentation nautique en vigueur (GAN en ligne - Accès gratuit).

Fascicules de corrections	
Le SHOM met gratuitement à la disposition des navigateurs les fascicules de corrections aux instructions nautiques en téléchargement sur son site Internet.	

Le SHOM (diffusion.shom.fr) propose un service de téléchargement des ouvrages nautiques au format PDF contenant les informations officielles nécessaires à la navigation maritime. Le téléchargement est illimité sur une période de 12 mois à compter de la date de paiement. Dès qu'une mise à jour est effectuée sur l'ouvrage commandé, l'utilisateur est averti par courrier électronique.

The screenshot shows the SHOM website interface. At the top, there's a navigation bar with 'Accueil', 'Produits numériques', 'Services en ligne', 'Expertises', and 'Catalogues'. A search bar is on the right. The main content area is titled 'Instructions nautiques' and features a 'FILTRES' section with options like 'Tous les produits', 'INSPIRE', 'Open Data', 'Pour la navigation', 'Pour les besoins professionnels', and 'Grand public'. Below the filters, there are three product cards for 'IN B4 Mer du Nord', 'IN C1 Angleterre', and 'IN C2.A France (côtes Nord et Ouest)'. Each card includes a cover image, title, description, and a 'En savoir plus' link. The page also shows pagination and a 'Position' dropdown menu.

OUVRAGES GÉNÉRAUX

001-NOA	Guide du Navigateur, volumes 1 - 2 - 3	2012	
0011NOA	Guide du Navigateur, volume 1 : documentation et information nautiques (avec ouvrages 001DNOA et 001FNOA)	2012	
0012NOA	Guide du Navigateur, volume 2 : méthodes et instruments de navigation	2012	
0013NOA	Guide du Navigateur, volume 3 : réglementation nautique	2012	
001DNOA	Symboles, abréviations et termes utilisés sur les cartes marines (INT1) Symbols, abbreviations and terms used on Charts (INT1)	2016	
001FNOA	L'hydrographie, les documents nautiques, leurs imperfections et leur bon usage	2004	
95--RNA	Météorologie maritime	2003	Corr. 1 + erratum 2007
002-NOA	Règlement international pour prévenir les abordages en mer	2016	
003-NOA	Signalisation maritime	2016	
004-ZKA	Catalogue des Cartes Marines et des Ouvrages Nautiques <i>Ce catalogue est réédité annuellement.</i>	2017	
010-ZOC	Album des pavillons nationaux et des marques distinctives	2016	
8003NSA	Guide pour la préparation de la traversée du Golfe de Suez	1997	
8004NSA	Guide pour la préparation de la traversée de La Manche et de la partie Sud de la Mer du Nord	2002	

OUVRAGES DIVERS

Les prix de ces ouvrages sont communiqués sur simple demande.

MANUELS D'ENSEIGNEMENT

270-HEL	Manuel de l'Hydrographie - Tome 1 - Géodésie (1984).
270AHEL	Manual of Hydrography - Volume 1 - Geodesy (1984) <i>en langue anglaise.</i>
273-HEL	Manuel de l'Hydrographie - Tome 2 - Hydrographie (1984).
273AHEL	Manual of Hydrography - Volume 2 - Hydrography (1984) <i>en langue anglaise.</i>
286AHEL	Cours de Géodésie - Tome 1 - BESSERO (1985).
286BHEL	Cours de Géodésie - Tome 2 - BESSERO (1985).

INSTRUCTIONS NAUTIQUES DE COMPLÉMENT

Le SHOM n'assure pas la commercialisation de ces ouvrages publiés par le service hydrographique britannique et dont les corrections paraissent au groupe d'*Avis aux Navigateurs*.

04--INJ	South-East Alaska Pilot	2015
05--INJ	South America Pilot, Vol. 1	2014
06--INJ	South America Pilot, Vol. 2	2011
07--INJ	South America Pilot, Vol. 3	2015
08--INJ	Pacific Coasts of Central America and United States Pilot	2013
10--INJ	Arctic Pilot, Vol. 1	2016
11--INJ	Arctic Pilot, Vol. 2	2013
12--INJ	Arctic Pilot, Vol. 3	2012
13--INJ	Australia Pilot, Vol. 1	2014
14--INJ	Australia Pilot, Vol. 2	2016
15--INJ	Australia Pilot, Vol. 3	2015
18--INJ	Baltic Pilot, Vol. 1	2015
19--INJ	Baltic Pilot, Vol. 2	2014
20--INJ	Baltic Pilot, Vol. 3	2013
21--INJ	Bay of Bengal Pilot	2013
23--INJ	Bering sea and Strait Pilot	2013
24--INJ	Black Sea and Sea of Azov Pilot	2013
25--INJ	British Columbia Pilot, Vol. 1	2013
26--INJ	British Columbia Pilot, Vol. 2	2011
30--INJ	China Sea Pilot, Vol. 1	2016
31--INJ	China Sea Pilot, Vol. 2	2016
32--INJ	China Sea Pilot, Vol. 3	2015
33--INJ	Philippine Island Pilot	2014
34--INJ	Indonesia Pilot, Vol. 2	2014
35--INJ	Indonesia Pilot, Vol. 3	2013
36--INJ	Indonesia Pilot, Vol. 1	2014
37--INJ	West Coasts of England and Wales Pilot	2014
40--INJ	Irish Coast Pilot	2016
41--INJ	Japan Pilot, Vol. 1	2014
42A-INJ	Japan Pilot, Vol. 2	2015
42B-INJ	Japan Pilot, Vol. 3	2016
42C-INJ	Japan Pilot, Vol. 4	2015
43--INJ	South and East Coasts of Korea, East Coast of Siberia and Sea of Okhotsk Pilot	2014
44--INJ	Malacca Strait and West Coast of Sumatera Pilot	2015
50--INJ	Newfoundland and Labrador Pilot	2016
51--INJ	New Zealand Pilot	2015
52--INJ	North Coast of Scotland Pilot	2015
54--INJ	North Sea (West) Pilot	2016
55--INJ	North Sea (East) Pilot	2014
56--INJ	Norway Pilot, vol. 1	2015
57A-INJ	Norway Pilot, vol. 2A	2013
57B-INJ	Norway Pilot, vol. 2B	2012
58A-INJ	Norway Pilot, vol. 3A	2015
58B-INJ	Norway Pilot, vol. 3B	2013
59--INJ	Nova Scotia and Bay of Fundy Pilot	2013
60--INJ	Pacific Islands Pilots, Vol. 1	2012
65--INJ	St. Lawrence Pilot	2016
66A-INJ	South West Coast of Scotland Pilot	2014
66B-INJ	North West Coast of Scotland Pilot	2014
68--INJ	East Coast of United States Pilot, Vol. 1	2016
69--INJ	East Coast of United States Pilot, Vol. 2	2014
69A-INJ	East Coast of Central America and Gulf of Mexico Pilot	2015
70--INJ	West Indies Pilot, Vol. 1	2015
72--INJ	Southern Barents Sea and Beloye More Pilot	2014

OUVRAGES GRATUITS EN LIGNE (variantes numériques)

Le SHOM met gratuitement à la disposition des navigateurs 4 ouvrages nautiques numériques en téléchargement sur son site Internet (diffusion.shom.fr) ainsi que les annales hydrographiques publiées depuis 1977 (publications périodiques du SHOM contenant des articles sur l'hydrographie et l'océanographie).

N°	Titre de l'ouvrage	Édition	Mise à jour
002-NOC	Règlement international pour prévenir les abordages en mer	2016	
003-NOC	Signalisation maritime	2016	
001DNOC	Symboles, abréviations et termes utilisés sur les cartes marines.	2016	
001FNOC	L'hydrographie, les documents nautiques, leurs imperfections et leur bon usage	2004	



NautiSHOM est un service permettant de constituer à la demande un ouvrage numérique en PDF compilant des données à jour sur la zone géographique choisie.

L'ouvrage créé comprend :

- des informations sur l'équipement de sécurité des navires de plaisance ;
- des extraits des instructions nautiques : renseignements généraux et informations nautiques sur la zone choisie ;
- les courants de marées sur la zone choisie (en Manche et Atlantique uniquement) ;
- les horaires de marées sur le port choisi, pour une année calendaire ;
- des extraits des livres des feux sur la zone choisie ;
- le listing des cartes marines numériques disponibles sur la zone choisie ;
- un livre de bord.

L'ouvrage est disponible à jour (instructions nautiques, livre des feux, atlas de courants) en téléchargement sur une période de 12 mois à compter de la date d'achat initial.

CARTES ET DOCUMENTS DIVERS

Le catalogue de la gamme des produits et services pour le soutien aux politiques publiques maritimes et littorales est consultable sur l'espace de diffusion du SHOM, rubrique "Catalogues".

N° de nomenclature	Titre	Échelle 1 :	Publ. ou Édité	Format
CARTES SPÉCIALES				
Planisphères et cartes polaires				
0101GSA	Planisphère terrestre (axé sur 65° Ouest). Déclinaison magnétique 2015	40 000 000	2016	A0
0101HSA	Planisphère terrestre (axé sur 65° Ouest)	40 000 000	2016	A0
0101QSA	Planisphère des fuseaux horaires	40 000 000	2016	A0
0102HSA	Planisphère terrestre (axé sur 115° Est)	40 000 000	1992	A0
5438HSA	Océan Pacifique	27 740 000	1943	GA
5879GCA	Carte polaire Sud. Déclinaison magnétique 2010	12 000 000	2011	GA
5879NQA	Détermination des routes orthodromiques, des distances, des azimuts	12 000 000	1986	GA
5965NQA	Détermination des routes orthodromiques, des distances, des azimuts		1950	GA
5966GSA	Carte polaire Nord. Déclinaison magnétique 2015	12 000 000	2016	GA
5966NQA	Détermination des routes orthodromiques, des distances, des azimuts		1955	GA

ABAQUES ET CANEVAS				
0020NQA	Détermination des routes orthodromiques sur les cartes 0021BSA, 0022BSA, 0023BSA <i>Pour l'utilisation de cet abaque, se reporter au mode d'emploi de l'abaque 0101NQA.</i>		1922	DA
0101NQA	Abaque orthodromique pour les planisphères 0101HSA et 0102HSA		1978	A0
9170NQG	Projection de Mercator 0° à 6° de latitude	1 189 300	1972	GA
9171NQG	Projection de Mercator 6° à 12° de latitude	1 176 300	1972	GA
9172NQA	Projection de Mercator 12° à 18° de latitude	1 150 700	1972	GA
9173NQA	Projection de Mercator 18° à 24° de latitude	1 112 300	1972	GA
9174NQG	Projection de Mercator 24° à 30° de latitude	1 061 800	1972	GA
9175NQG	Projection de Mercator 30° à 36° de latitude	1 206 500	1972	GA
9176NQG	Projection de Mercator 36° à 42° de latitude	1 118 400	1972	GA
9177NQG	Projection de Mercator 42° à 48° de latitude	1 018 000	1972	GA
9178NQG	Projection de Mercator 48° à 54° de latitude	1 155 000	1972	GA
9179NQG	Projection de Mercator 54° à 60° de latitude	1 000 000	1972	GA
9180NQA	Projection de Mercator 60° à 66° de latitude	1 074 500	1972	GA
9181NQA	Projection de Mercator 66° à 72° de latitude	1 048 500	1972	GA
9182NQA	Projection de Mercator 72° à 78° de latitude	1 070 500	1972	GA
9256NQA	Projection de Mercator 45° à 51° de latitude	963 300	1987	A0
9606NQG	Mercator Muet 2° Nord à 12° Nord	1 000 000	1985	GA
9607NQG	Mercator Muet 12° Nord à 22° Nord	1 000 000	1985	GA
9609NQG	Mercator Muet 41° 10' Nord à 44° 50' Nord	500 000	1986	GA
9610NQG	Mercator Muet 44° 15' Nord à 47° 45' Nord	500 000	1986	GA
9611NQG	Mercator Muet 47° 20' Nord à 50° 40' Nord	500 000	1986	GA
9612NQG	Mercator Muet 44° 10' Nord à 51° 00' Nord	1 000 000	1986	GA
9620NQG	Mercator Muet 44° Nord à 46° Nord	365 000	2000	A0
9621NQG	Mercator Muet 45° Nord à 47° Nord	359 000	2000	A0
9622NQG	Mercator Muet 46° Nord à 48° Nord	352 000	2000	A0

CARTES DE NATURES DE FOND				
6651GSH	De Calais à Dunkerque	43 100	2016	GA
6822GSH	Abords Nord de Bastia	50 300	2016	A0
6823GSH	Abords Sud de Bastia	50 625	2016	A0
6855GSH	Du Phare d'Alistro à Solenzara	50 985	2015	A0
6929GSH	Abords de Porto-Vecchio - De l'anse de Favone aux îles Lavezzi	51 341	2011	A0
6969GSH	Du Cap Corse à la Punta di l'Acciolu Golfe de Saint-Florent	50 300	2016	A0
6970GSH	De Punta di l'Acciolu à Capo Cavallo	50 500	2015	GA
7024GSH	Bouches de Bonifacio	51 500	2013	A0
7031GSH	De l'île de Penfret au Plateau des Birvideaux - Abords de Lorient	50 000	2009	A0
7032GSH	De l'île de Groix à Belle-île - Abords de Lorient	50 000	2009	A0
7033GSH	De Quiberon au Croisic	50 000	2003	A0
7120GSH	Abords de Cherbourg - Du Cap de la Hague à la Pointe de Barfleur	47 800	2008	A0
7121GSH	Baie de Douarnenez	30 000	2016	A0
7146GSH	De la Pointe de Penmarc'h à la Pointe de Trévignon	49 700	2010	A0
7147GSH	De la Chaussée de Sein à la Pointe de Penmarc'h - Baie d'Audierne			
		50 000	2009	A0
7149GSH	Du Goulet de Brest à Portsall - Île d'Ouessant	49 100	2015	A0
7156GSH	De la Pointe du Grouin à la Pointe d'Agon - Baie du Mont-Saint-Michel - Îles Chausey	48 800	2009	A0
7157GSH	De la Pointe d'Agon au Cap de Carteret Passage de la Déroute	48 361	2014	A0
7158GSH	Du Cap de Carteret au Cap de la Hague - Raz Blanchard	50 000	2016	A0
7172GSH	De la Pointe de Saint-Mathieu à la Chaussée de Sein - Iroise	50 000	2008	A0
7323GSH	Pas de Calais - De Boulogne-sur-Mer à Calais et de Dungeness à Dover	75 000	2015	A0
7374GSH	Côte de la Guyane française	500 000	2015	A0
7395GSH	Du Croisic à Noirmoutier - Estuaire de la Loire	50 300	2016	A0
7402GSH	De Saint-Jean-de-Monts aux Sables-d'Olonne	50 795	2014	A0
7403GSH	Des Sables d'Olonne à l'île de Ré	51 000	2005	A0
7404GSH	De la Pointe du Grouin du Cou à la Pointe de Chassiron - Pertuis Breton et d'Antioche	51 200	2014	A0
7405GSH	De La Rochelle à la Pointe de la Coubre - Île d'Oléron	51 400	2003	A0
7407GSH	De Toulon à Cavalaire-sur-Mer - Îles d'Hyères	50 171	2011	A0
7408GSH	De Cavalaire-sur-Mer à la Rade d'Agay	50 000	2012	A0
7409GSH	De la Rade d'Agay à Monaco	49 700	2013	A0
7416GSH	Abords Sud de Boulogne-sur-Mer - Du Tréport à Boulogne-sur-Mer	75 000	2016	A0
7417GSH	Abords de Fécamp et de Dieppe - Du Cap d'Antifer à Dieppe	75 900	2006	A0
7418GSH	Abords du Havre et d'Antifer - Embouchure de la Seine - De Ouistreham au Cap d'Antifer	60 000	2007	A0
7421GSH	De la Pointe de la Percée à Ouistreham	48 100	2005	A0

N° de nomenclature	Titre	Échelle 1 :	Publ. ou Édité	Format
7422GSH	De la Pointe de Barfleur à la Pointe de la Percée Îles Saint-Marcouf	48 000	2006	A0
7426GSH	De la Pointe de la Coubre à la Pointe de la Négade - Embouchure de la Gironde	51 800	2015	A0
7440GSH	De Vieux Boucau à la baie de Fontarabie Cartouche A : Port de Capbreton	50 000 10 000	2009	A0
7443GSH	Du Cap Ferret à Capo San Lorenzo	50 000	2015	A0

CARTES DE ZONES D'EXERCICES				
6951ZCA	De Fos-sur-Mer à Capo Mele (Zonex - Région maritime Méditerranée)	250 000	2004	A0
6990ZCA	De la Pointe de Penmarc'h à la Gironde (Zonex - Région maritime Atlantique)	355 000	2015	A0
6991ZCA	De la Gironde à Cabo Penas (Zonex - Région maritime Atlantique)	368 000	2015	A0
7025ZCA	Île de Corse (Zonex - Région maritime Méditerranée)	250 000	2009	A0
7066ZCA	De l'île Vierge à la Pointe de Penmarc'h - Abords de Brest (Zonex - Région maritime Atlantique)	150 000	2015	A0
7076ZCA	De Saint-Nazaire à Saint-Malo (Zonex - Région maritime Atlantique)	350 000	2015	A0
7204ZCA	De Marseille à l'île d'Elbe (Isola d'Elba) et aux Bouches de Bonifacio (Zonex - Région maritime Méditerranée)	500 000	2004	A0
7211ZCA	Golfe de Gascogne - De Brest à Cabo Finisterre (Zonex - Région maritime Atlantique)	1 000 000	2015	A0
7406ZCA	De Marseille à Toulon (Zonex - Région maritime Méditerranée)	50 000	2016	A0
7407ZCA	De Toulon à Cavalaire-sur-Mer - Îles d'Hyères (Zonex - Région maritime Méditerranée)	50 200	2004	A0
7507ZCA	Du Golfe du Lion aux bouches de Bonifacio (Zonex - Région maritime Méditerranée)	500 000	2004	A0

CARTES DIVERSES				
8101.XG	MANCHE GRID Carte générale : De Isles of Scilly et de l'île d'Ouessant au Pas de Calais	880 000	2010	A0
8102.XG	MANCHE GRID partie OUEST : De Isles of Scilly et de l'île d'Ouessant aux Casquets	521 000	2010	A0
8103.XG	MANCHE GRID partie EST : Des Casquets au Pas de Calais	521 000	2010	A0
8801CSD	Carte de sûreté maritime - Afrique de l'Ouest - Golfe de Guinée	8 500 000	2016	A0
9288ZSG	Biscaye Plan - Golfe de Gascogne De Brest à Cabo Finisterre	1 000 000	2000	A0
9999NSG	Carte spéciale d'exercice - Permis Mer Hauturier (version pliée)			
9999-SA	Carte spéciale d'exercice - Permis Mer Hauturier (version à plat)			

CARTES DE COURANTS				
9141USA	Courants de surface en Méditerranée dans leur relation avec la météorologie		1956	

REPRODUCTIONS DE CARTES ANCIENNES (sur papier velin 250 g)				
0061-WN	5° carte particulière des Costes de Bretagne contenant les environs de la rade de Brest (1693).	<i>[format : 65 cm x 50 cm]</i>		
0062-WN	Plan du goulet de Brest (1816).	<i>[format : 65 cm x 50 cm]</i>		
0063-WN	St-Malo et environs (1764).	<i>[format : 65 cm x 50 cm]</i>		
0064-WN	8° carte particulière des costes de Bretagne entrée de la Loire et Isle de Noirmoustier (1823)	<i>[format : 65 cm x 50 cm]</i>		
0065-WN	Carte générale de l'île de Corse (1831).	<i>[format : 91 cm x 64 cm]</i>		
0066-WN	Cartes des îles de la Société (1827)	<i>[format : 91 cm x 64 cm]</i>		
0067-WN	Côte de France - Département du Var comprenant le Golfe de La Napoule et le Gourjean ou Golfe de Jouan, avec les îles de Lérins (1792).	<i>[format : 65 cm x 50 cm]</i>		
0068-WN	Carte de la rade et des îles d'Hyères (1792).	<i>[format : 65 cm x 50 cm]</i>		
0069-WN	Plan des Îles des Saintes (1818).	<i>[format : 76 cm x 57 cm]</i>		
0070-WN	Carte réduite des Isles de Jersey Grenesey et d'Aurigny (1757)	<i>[format : 65 cm x 50 cm]</i>		
0071-WN	Carte de l'Isle de Belle-Isle (1761)	<i>[format : 65 cm x 50 cm]</i>		
0072-WN	Carte des Isles de Ré et d'Olleron (1750)	<i>[format : 65 cm x 50 cm]</i>		
0073-WN	Entrée de la rivière de Bordeaux (1776)	<i>[format : 65 cm x 50 cm]</i>		
0074-WN	Côtes de France : département de la Seine inférieure, depuis Fécamp jusqu'à Dives (1792)	<i>[format : 65 cm x 50 cm]</i>		
0075-WN	Plan du bassin d'Arcachon (1817)	<i>[format : 65 cm x 50 cm]</i>		
0076-WN	Côte Ouest de France - Morbihan (1872)	<i>[format : 65 cm x 50 cm]</i>		
0077-WN	Carte de la côte et des îles des environs de Marseille (1792)	<i>[format : 65 cm x 50 cm]</i>		
0078-WN	Plan de l'île Bréhat et de ses environs (1838)*	<i>[format : 119 cm x 84 cm]</i>		
0079-WN	7° carte particulière des costes de Bretagne - depuis l'Isle de Groa jusqu'au Croisic (1693)	<i>[format : 65 cm x 50 cm]</i>		
0080-WN	Carte réduite des côtes de France sur la Méditerranée	<i>[format : 65 cm x 50 cm]</i>		
0081-WN	6° carte particulière des costes de Bretagne baye d'Hodierne - Isle de Groa (1693)	<i>[format : 65 cm x 50 cm]</i>		

* Tiré sur papier blanc 150 g.

PUBLICATIONS BATHYMÉTRIQUES

GEBCO

Carte générale bathymétrique des océans 5^e édition.

ATLAS IMPRIMÉ

Série de dix-huit feuilles séparées en couleur (75 x 110 cm) couvrant le monde entier plus une feuille mondiale en couleur (100 x 126 cm). Le contenu scientifique de chaque feuille, y compris le tracé des courbes de niveau bathymétriques et la compilation finale de la partie maritime, est effectué par des géologues/géophysiciens spécialisés dans la cartographie de la morphologie des fonds marins. La production de la cinquième édition a été placée sous la responsabilité d'un Comité directeur mixte OHI/COI composé d'hydrographes et de scientifiques. La production cartographique a été assurée par le Service hydrographique du Canada à Ottawa, Canada. Les feuilles sont en projection de Mercator à l'échelle de 1 : 10 M, à l'exception des numéros 17 et 18 des régions polaires qui sont en projection stéréographique polaire à l'échelle de 1 : 6 M. La feuille mondiale est en projection de Mercator, à l'échelle de 1 : 35 M à l'Equateur.

Les feuilles de la 5^e édition de la GEBCO sont en vente à l'adresse suivante :

CHS Distribution Offices

Client Services

615 Booth

Ottawa, ON

K1A 0E6

Tél. : (613) 998-4931

Télécopie : (613) 998-1217

Mél : chsinfo@dfo-mpo.gc.ca

www.chs-shc.gc.ca

ATLAS NUMÉRIQUE DE LA GEBCO SUR CÉDÉROM (GDA)

L'édition du Centenaire du GDA (GEBCO Digital Atlas) représente la 3^e édition de l'atlas numérique, et apporte une évolution importante par rapport aux éditions précédentes de 1994 et 1997. Elle comporte de nouvelles compilations bathymétriques de l'Arctique, de l'Océan Indien ainsi que des mises à jour significatives de l'Océan Atlantique Nord, de la Mer de Weddell ainsi que de la zone entourant la Nouvelle-Zélande.

Les isobathes sont dorénavant accompagnées d'un modèle numérique de terrain maillé à 30 secondes. On peut l'obtenir en s'adressant à :

GEBCO (Orders)

British Oceanographic Data Centre,

Joseph Proudman Building,

6 Brownlow Street,

Liverpool

L3 5DA

UK

Télécopie : + 44 (0) 151 795 4912

Mél : enquiries@bodc.ac.uk / gebco@bodc.ac.uk

<http://www.bodc.ac.uk>

BATHYMÉTRIE NUMÉRIQUE - DATA CENTRE FOR DIGITAL BATHYMETRY (DCDB)

Le DCDB de l'OHI qui regroupe les données bathymétriques des Services hydrographiques et de la communauté géoscientifique tient à jour une base de données des sondages réalisés dans le monde (profondeur > 100 m). La validation des nouvelles données s'effectue avec l'aide des Services hydrographiques volontaires. Une mise à jour annuelle des données bathymétriques disponibles, ainsi qu'un résumé des données détenues dans le DCDB de l'OHI sont fournies dans la publication annuelle B-4 de l'OHI.

Les données sont disponibles sur cédérom à l'adresse ci-dessous :

NOAA/NGDC

E/GC3

325 Broadway

Boulder

Colorado 80305-3328

USA

Télécopie : (+1) 303 497 6513

Mél : ihodcdb@ngdc.noaa.gov

www.ngdc.noaa.gov/iho

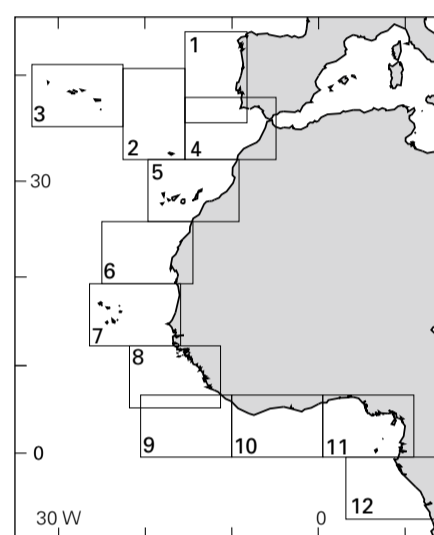
CARTES BATHYMÉTRIQUES INTERNATIONALES

La Carte Bathymétrique Internationale de l'Atlantique Orientale (CBIAO ou IBCEA, International Bathymetric Chart of the Central Eastern Atlantic) est un projet de cartographie océanique régionale réalisé sous l'égide de la Commission Océanographique Intergouvernementale (COI) de l'Organisation des Nations Unies pour l'Éducation, les Sciences et la Culture (UNESCO). Le SHOM et l'Instituto Hidrográfico (IH) du Portugal sont co-éditeurs du projet, avec la participation du Southampton Oceanographic Center (SOC) du Royaume-Uni. Les membres actuels du comité d'édition chargé de la supervision technique, sont des personnalités de la France, du Portugal, du Royaume-Uni, du Sénégal, du Nigeria, de la République de Guinée, du Togo, ainsi que de la Russie et des États-Unis.

Le projet est également coordonné avec la Carte Générale Bathymétrique des Océans (GEBCO), qui est patronnée conjointement par la COI et l'Organisation Hydrographique Internationale (OHI). Des représentants de la COI, de l'OHI et de la GEBCO participent aux activités du Comité d'Édition.

La cartographie bathymétrique des fonds marins correspond à la cartographie topographique de la terre émergée. Elle fournit un support cartographique de base (ou un support numérique de base dans le cas des systèmes d'information géographiques), en vue d'un grand nombre d'applications, telles que la recherche scientifique et la modélisation, la prospection des ressources naturelles, la mise en œuvre de la politique de l'environnement, l'éducation et l'imagerie. Les données numériques sont communiquées à la GEBCO pour être prises en compte dans les futures éditions de l'Atlas Numérique de la GEBCO (GDA).

Cartes IBCEA



Cartes bathymétriques internationales de l'Atlantique Orientale publiées par le SHOM.

N°	Titre	Ech.	Pub	Format
0006BSG	Feuille 1.06	1 000 000	2000	A0
0008BSG	Feuille 1.08	1 000 000	1999	A0
0009BSG	Feuille 1.09	1 000 000	2000	A0
0010BSG	Feuille 1.10	1 000 000	2000	A0
0011BSG	Feuille 1.11	1 000 000	2002	A0
0012BSG	Feuille 1.12	1 000 000	2002	A0

POINTS DE VENTE AGRÉÉS PAR LE SHOM

FRANCE MÉTROPOLITAINE

MER DU NORD

Boulogne-sur-Mer

VPC FLAGLER S.A.R.L.
Quai Chanzy
62200 Boulogne-sur-Mer
Tél. : 03 21 33 90 75
flagler@flagler-sailing.com

Dunkerque

VPC BLEU MARINE
USHIP
Terre-plein Guillain
59 140 Dunkerque
Tél. : 03 28 63 93 33
uship.bleumarine@wanadoo.fr

VPC MARINE DIFFUSION
Accastillage Diffusion
Quai des Monitors
59 140 Dunkerque
Tél. : 03 28 59 18 19
marine.selection@wanadoo.fr

MANCHE

Barneville-Carteret

CHANTIER NAVAL CANDONI
Accastillage Diffusion
Le Petit Port - 2 rue de Paris
50270 Barneville-Carteret
Tél. : 02 33 95 12 84
contact@chantier-candoni.com

Cherbourg

VPC CHANTIERS NAVALS CHANTEREYNE
Accastillage Diffusion
Port Chantereyne
50 100 Cherbourg
Tél. : 02 33 94 15 50
chantier.naval.chantereyne@wanadoo.fr

Deauville

TOP MARINE
Accastillage Diffusion
Quai des marchands
14800 Deauville
Tél. : 02 31 88 65 55
j.dubois@top-marine.fr

Granville

CHANTIER NAVAL HEREL
Accastillage Diffusion
Rue des Isles - Port du Herel
50400 Granville
Tél. : 02 33 69 20 00
chantier.naval.herel@wanadoo.fr

Le Havre

ACCASTIMER
Accastillage Diffusion
120 rue Augustin Normand
76600 Le Havre
Tél. : 02 35 43 43 62
ad-lehavre@accastillage-diffusion.com

VPC NAUTIC SERVICE SAUVETAGE
Adm Parc de l'Estuaire
Avenue du Cantipou, BP 60
76700 Harfleur
Tél. : 02 35 51 75 30
sales@nssma.fr

Ouistreham

VPC LOCALAIN MARINE
Accastillage Diffusion
Bassin de plaisance
14 150 Ouistreham
Tél. : 02 31 97 17 47
ad-ouistreham@accastillage-diffusion.com

Saint-Valery-en-Caux

VPC S.A.R.L. BONITE
Accastillage Diffusion
34 quai du Havre
76460 Saint-Valery-en-Caux
Tél. : 02 35 97 20 80
ad-stvaleryencaux@accastillage-diffusion.com

BRETAGNE NORD

Brest

ROLLAND SISTERSHIP
USHIP
70 rue des Albatros
Port du Moulin Blanc
29200 Brest
Tél. : 02 98 02 49 02
rollandsistership@orange.fr

BERTHELOT S.A.
645 rue Jurien de la Gravière
29200 Brest
Tél. : 02 98 44 33 22
contact@berthelot.fr

VPC COMPTOIR MARITIME
Port du Moulin Blanc
29200 Brest
Tél. : 02 98 02 30 04
Télécopie : 02 98 02 79 83

NAVI OUEST
Accastillage Diffusion
Rue Alain Colas
29200 Brest
Tél. : 02 98 33 12 12
ad-brest@accastillage-diffusion.com

VPC LIBRAIRIE DIALOGUES
Square Mgr Roull
29200 Brest
Tél. : 02 98 44 88 68
contact@librairiedialogues.fr

Carantec

COOPERATIVE ARMORICAINE D'AVITAILLEMENT
01 rue Albert Louppe
29660 Carantec
Tél. : 02 98 67 01 85
Télécopie : 02 98 67 92 37

L'Aber Wrac'h

COOPERATIVE MARITIME
Terre-plein du Port
29870 L'Aber Wrac'h
Tél. : 02 98 04 90 16
Télécopie : 02 98 04 84 12

Le Conquet

COOPERATIVE MARITIME
06 rue Lieutenant Jourden
29217 Le Conquet
Tél. : 02 98 89 01 85
Télécopie : 02 98 89 05 34

Lézardrieux

BRETAGNE MARINE
Accastillage Diffusion
BP 27 Le Port
22740 Lézardrieux
Tél. : 02 96 20 14 71
ad-lezardrieux@accastillage-diffusion.com

Morlaix

LOISIRS NAUTIQUES
Port de plaisance, route de Carantec
29600 Morlaix
Tél. : 02 98 88 27 30
Télécopie : 02 98 88 82 36

Paimpol

DAUPHIN-NAUTIC
Quai Armand Dayot
22500 Paimpol
Tél. : 02 96 22 01 72
dauphin.nautic@wanadoo.fr

BRETAGNE MARINE
Accastillage Diffusion
15 Quai Loti
22500 Paimpol
Tél. : 02 96 55 36 40
ad-paimpol@accastillage-diffusion.com

Perros-Guirec

PERROS-NAUTIC
BIG SHIP
Résidence du Levant
91 rue Ernest Renan
22700 Perros-Guirec
Tél. : 02 96 91 11 88
Télécopie : 02 96 91 27 25

Roscoff

COOPERATIVE MARITIME
Quai d'Auxerre
29680 Roscoff
Tél. : 02 98 69 70 47
Télécopie : 02 98 69 78 81

Saint-Brieuc

SAINT-BRIEUC PLAISANCE S.A.R.L.
Accastillage Diffusion
16 quai Armez
22000 Saint-Brieuc
Tél. : 02 96 58 02 48
st-brieuc@accastillage-diffusion.com

Saint-Cast Le Guildo

CHANTIER NAVAL DE LA VILLE AUDRAIN
Accastillage Diffusion
12 place Charles De Gaulle
22380 Saint-Cast Le Guildo
Tél. : 02 96 41 64 26
Télécopie : 02 96 56 95 52

Saint-Malo

CHANTIER NAVAL DE LA VILLE AUDRAIN
Accastillage Diffusion
Parking Les Vallets
Port de plaisance
35400 Saint-Malo
Tél. : 02 99 56 48 06
ad-st-malo@accastillage-diffusion.com

NAVILOC
Port de plaisance des Bas Sablons, BP 104
35403 Saint-Malo CEDEX
Tél. : 02 99 82 12 72
naviloc@naviloc.com

VPC VOILERIE RICHARD
USHIP
03 rue du Glorieux
35400 Saint-Malo CEDEX
Tél. : 02 99 81 63 81
rimarine@wanadoo.fr

Saint-Quay Portrieux

VPC LE LOUET ACCASTILLAGE
Esplanade du nouveau port
22410 Saint-Quay Portrieux
Tél. : 02 96 65 29 29
Télécopie : 02 96 65 29 28

COOPERATIVE MARITIME
24 quai de la République
22410 Saint-Quay Portrieux
Tél. : 02 96 70 42 06
comptoirdelamer@gmail.com

Trébeurden

CAP MARINE
Accastillage Diffusion
44 rue de Trozoul, Port de plaisance
22560 Trébeurden
Tél. : 02 96 15 49 49
ad-trebeurden@accastillage-diffusion.fr

Tréguier

CO-PER-MARINE
Pont-Canada, Trédarzec
22220 Tréguier
Tél. : 02 96 92 35 72
Télécopie : 02 96 92 39 98

BRETAGNE SUD

Arzal

MARINARZAL
USHIP
Port de plaisance
56190 Arzal
Tél. : 02 97 45 03 50
marinarzal@uship.fr

Arzon

MASSIF MARINE
Accastillage Diffusion
Zone du Redo
56640 Arzon
Tél. : 02 97 53 61 94
ad-lecrouesty@accastillage-diffusion.com

NAUTILOC

Port du Croesty, 29 quai des voiliers
56640 Arzon
Tél. : 02 97 53 76 57
info@nautiloc.fr

YACHTING EQUIPEMENT

ZA du Redo
Port du Croesty
56640 Arzon
Téléphone : 02 97 49 46 72
achtingequipement@orange.fr

Audierne

COMPTOIR MARITIME DE L'IROISE
Quai Jean Jaurès
29770 Audierne
Tél. : 02 98 70 05 37
peche@iroise.coop

Auray

ARMORIQUE DIFFUSION
Accastillage Diffusion
Z.A.C. de Kerfontaine, Pluneret
56400 Auray
Tél. : 02 97 24 18 89
info@ad56.fr

COMPTOIR DE LA MER
Z.A. de Kerbois
56400 Auray
Tél. : 02 97 24 04 97
cdm.gilles@orange.fr

Bénodet

ACCASTILLAGE DE L'ODET
Port de plaisance, BP 62
29950 Bénodet
Tél. : 02 98 27 91 03
peche@iroise.coop

Camaret

COMPTOIR MARITIME DE L'IROISE
Quai Téphany
29570 Camaret
Tél. : 02 98 27 91 03
peche@iroise.coop

Concarneau

COOPERATIVE MARITIME
Rue des Chalutiers, BP 635
29186 Concarneau
Tél. : 02 98 97 55 76
Télécopie : 02 98 50 88 68

LE PASCO
Accastillage Diffusion
Zone du Petit Moros
Rue des Bolincheurs
29900 Concarneau
Tél. : 02 98 60 48 14
ad-concarneau@accastillage-diffusion.com

Doëlan

COOPERATIVE MARITIME
Port de Doëlan, Clohars-Carnoët
29360 Doëlan
Tél. : 02 98 71 52 87
Télécopie : 02 98 71 67 12

Douarnenez

LUMEN S.A.R.L.
Accastillage Diffusion
Place Victor Salez
Port de plaisance, Tréboul
29100 Douarnenez
Tél. : 02 98 74 29 38
ad-douarnenez@accastillage-diffusion.com

COMPTOIR MARITIME DE L'IROISE
Terre-plein du Port
29100 Douarnenez
Tél. : 02 98 98 24 24
peche@iroise.coop

Étel

COMPTOIR DE LA MER
Cours des quais
56410 Etel
Tél. : 02 97 55 30 76
Télécopie : 02 97 55 23 58

Groix

COMPTOIR DE LA MER
Port Tudy
56490 Groix
Tél. : 02 97 86 80 03

Guilvinec

COOPERATIVE MARITIME
Terre-plein du Port
29730 Guilvinec
Tél. : 02 98 58 10 31
Télécopie : 02 98 58 90 56

La Forêt-Fouesnant

VPC P.L.F. MARINE
Port-la-Forêt
29940 La Forêt-Fouesnant
Tél. : 02 98 56 96 04
contact@plfmarine.fr

La Trinité-sur-Mer

VOILERIE LE PORT
USHIP
Cours des quais
Rue des Frères Kermorvant
56470 La Trinité-sur-Mer
Tél. : 02 97 55 72 07
Télécopie : 02 97 30 12 15

Lesconil

COOPERATIVE MARITIME
Terre-plein du Port
29740 Lesconil
Tél. : 02 98 87 80 36
Télécopie : 02 98 82 24 12

Locmiquelic

DEMI-CLE
25 rue du Port
56570 Locmiquelic
Tél. : 02 97 33 53 87
contact@demi-cle.com

Loctudy

VPC COOPERATIVE MARITIME
Port de Plaisance, BP 6
29750 Loctudy
Tél. : 02 98 87 41 12
Télécopie : 02 98 87 55 05

Lorient

VPC A.F. MER
USHIP
Port de Plaisance de Kernevel
56260 Larmor-Plage
Tél. : 02 97 65 43 44
Télécopie : 02 97 65 53 54

C TO C

USHIP
2 rue de l'Industrie
56100 Lorient
Tél. : 02 97 37 22 35
lorient@uship.fr

COMPTOIR DE LA MER

Rue Benoît Frachon,
Rond-point de la base sous-marine
56100 Lorient
Tél. : 02 97 87 08 63
cdm.lorient@wanadoo.fr

COOPERATIVE MARITIME DES PECHEURS ET OSTREICULTEURS DE LORIENT

08 rue Alphonse Rio, CP n°12
56326 Lorient CEDEX
Tél. : 02 97 87 20 80
Télécopie : 02 97 87 20 89

DOCKS ET ENTREPOTS MARITIMES DE KEROMAN

93 avenue de La Périère
56100 Lorient
Tél. : 02 97 87 14 00
Télécopie : 02 97 87 14 01

NAUTIC TRAINING CONCEPT

2 rue Didier Bestin
56100 LORIENT
Téléphone : 02 97 82 89 52
nautictrainingconcept@gmail.com

NAVI OUEST

Accastillage Diffusion
Rue Benoît Frachon
56100 Lorient
Tél. : 02 97 87 06 91
lorient@naviouest.fr

Plonéour-Lanvern

COOPERATIVE MARITIME DU PAYS BIGOUDEN
Z.A. de Kerganet
29720 Plonéour-Lanvern
Tél. : 02 98 82 74 00
Télécopie : 02 98 82 74 05

Quiberon

VPC LIBRAIRIE DE PORT-MARIA
01 quai de l'Océan
56170 Quiberon
Tél. : 02 97 50 01 43
librairieportmaria@wanadoo.fr

Quimper

VPC OCEAN DIFFUSION
USHIP
Z.A. de Creac'h Gwen
Rue du Président Sadate
29000 Quimper
Tél. : 02 98 52 22 20
ocean-diffusion@wanadoo.fr

Saint-Guérolé-Penmarc'h

COOPERATIVE MARITIME
Terre-plein du port
29760 Saint-Guérolé-Penmarc'h
Tél. : 02 98 58 66 24
Télécopie : 02 98 58 87 56

Vannes

COMPTOIR DE LA MER
Z.A. Saint-Léonard
56450 Theix
Tél. : 02 97 42 40 80
Télécopie : 02 97 47 63 65

VOILERIE LE PORT

USHIP
Les Deux Moulins
56880 Ploeren
Tél. : 02 97 42 54 01
vannes@uship.fr

ATLANTIQUE

Andernos

COOPERATIVE MARITIME D'AVITAILLEMENT
89 boulevard de la République
33150 Andernos
Tél. : 05 56 82 00 62
Télécopie : 05 56 82 00 62

Anglet

ANGLLET NAUTIQUE
110 bis avenue de l'Adour
64400 Anglet
Tél. : 05 59 63 51 91
Télécopie : 05 59 42 06 19

Arcachon

S.N.C. COOPERATIVE MARITIME
Comptoir du pêcheur arcachonais
Quai Goslar, B.P. 13
33120 Arcachon
Tél. : 05 56 83 46 60
Télécopie : 05 56 83 01 76

Bordeaux

C.N.S.O.
Accastillage Diffusion
Bassin à flots n° 2, hangar 27
Rue Lucien Faure
33300 Bordeaux
Tél. : 05 56 39 03 90
Télécopie : 05 56 39 03 91
ad-bordeaux@accastillage-diffusion.com

POINTS DE VENTE AGRÉÉS PAR LE SHOM

VPC CORDERIE VOILERIE DE L'ATLANTIQUE

USHIP
271 boulevard Alfred Daney
33300 Bordeaux
Tél. : 05 57 19 00 07
cva-uship@wanadoo.fr

LE COMPAS

Bassin à flot n° 2
H27 - Portes 12/14
Rue Lucien Faure
33300 Bordeaux
Tél. : 05 57 19 00 07
compasmarin@gmail.com

Ciboure**VPC** LE COMPTOIR DU PECHEUR

Port de Laraldenia
64500 Ciboure
Tél. : 05 59 47 13 54
Télécopie : 05 59 47 12 81

Grand-Piquey**COOPERATIVE MARITIME D'AVITAILLEMENT**

54 Route de Bordeaux
33950 Lége-Cap Ferret
Tél. : 05 56 60 51 08
Télécopie : 05 56 60 51 08

Gujan-Mestras**COOPERATIVE MARITIME D'AVITAILLEMENT**

01 rue de l'Yser
33470 Gujan-Mestras
Tél. : 05 56 66 41 90
Télécopie : 05 56 66 41 90

Hendaye**COMPTOIR MARITIME BASQUE**

Quai de la Floride
64700 Hendaye
Tél. : 05 59 20 22 14
Télécopie : 05 59 20 56 27

La Rochelle**VPC** ATLANTIC LOISIRS

Z.A. Port des Minimes, BP 3258
17032 La Rochelle CEDEX
Tél. : 05 46 44 21 35
atlantic.loisirs@gmail.com

COMPTOIR DES PECHEURS SARDINIERS

Port de pêche de Chef de Baie
Quai du Coureau
17045 La Rochelle CEDEX 01
Tél. : 05 46 41 31 66
Télécopie : 05 46 41 68 20

VPC MARE MAGNUM

Accastillage Diffusion
Quai Marillac
17000 La Rochelle
Tél. : 05 46 45 49 49
ad.17@wanadoo.fr

VPC NAVIGATLANTIQUE

Z.A. Port des Minimes
17000 La Rochelle
Tél. : 05 46 44 53 77
navigatlantique@yahoo.fr

La Teste de Buch**COOPERATIVE MARITIME D'AVITAILLEMENT**

Jetée Ouest, Port Ostréicole
33260 La Teste de Buch
Tél. : 05 56 54 67 66
Télécopie : 05 56 54 67 66

COMPTOIR NAUTIQUE ARCACHONNAIS

Accastillage Diffusion
Port ostréicole de la Teste
1 Boulevard de Curepipe
33260 La Teste de Buch
Tél. : 09 66 96 90 29
Télécopie : 05 56 83 87 50

La Turballe**VPC** COOPERATIVE MARITIME TURBALLAISE

02 quai Saint-Jacques, BP 71020
44420 La Turballe
Tél. : 02 40 62 80 05
Télécopie : 02 40 23 33 08

Les Sables-d'Olonne**COOPERATIVE MARITIME DE VENDEE**

Quai de la Cabaude
85100 Les Sables-d'Olonne
Tél. : 02 51 21 03 58
Télécopie : 02 51 21 37 20

COMPTOIR DE LA MER

2 rue des gréeurs
85100 Les Sables-d'Olonne
Tél. : 02 51 96 96 52
Télécopie : 02 51 23 81 86

MASSIF MARINE

Accastillage Diffusion
Port Olona
85100 Les Sables-d'Olonne
Tél. : 02 51 32 30 24
ad-sablesdolonne@accastillage-diffusion.com

VPC SABLAISE NAUTIQUE

BIG SHIP
Port Olona, BP 158
85104 Les Sables-d'Olonne CEDEX
Tél. : 02 51 32 62 16
sablaise.nautique@wanadoo.fr

Nantes**VPC** NANTES ACCASTILLAGE

Accastillage Diffusion
Porte de Sautron, périphérique ouest
Avenue des Lions
44800 Saint-Herblain
Tél. : 02 40 63 10 12
ad-44@wanadoo.fr

VPC PRO SHIP S.A.

12 rue Benoît Frachon
BP 40207
44815 Saint-Herblain CEDEX
Tél. : 02 40 12 04 44
magasin@proship.fr

Noirmoutier-en-l'Île**VPC** VOILERIE BURGAUD

USHIP
17 quai Cassard
85330 Noirmoutier-en-l'Île
Tél. : 02 51 39 12 66
Télécopie : 02 51 39 56 93

Pornic**COMPTOIR DE LA MER DE PORNIC**

4 rue du traité de Paris
ZAC des Terres Jarries 2
44210 Pornic
Tél. : 02 40 82 01 95
peche.coop.pornic@orange.fr

Royan**VPC** ROYAN VOILERIE

Accastillage Diffusion
3 Voutes du Port
17200 Royan
Tél. : 05 46 38 36 95
Télécopie : 05 46 39 97 15

Saint-Gilles-Croix-de-Vie**VPC** COOPERATIVE MARITIME

Quai Marcel Bernard
85800 Saint-Gilles-Croix-de-Vie
Tél. : 02 51 55 31 39
info@coop85.fr

MASSIF MARINE

Accastillage Diffusion
Route de la Roche-sur-Yon
85800 Saint-Gilles-Croix-de-Vie
Tél. : 02 51 55 42 07
ad-stgillescroix@accastillage-diffusion.com

Saint-Nazaire**VPC** LE COMPTOIR DU PECHEUR

04 boulevard René Coty
44600 Saint-Nazaire
Tél. : 02 40 22 21 71
Télécopie : 02 40 66 10 05

GOLFE DU LION**Canet-plage****VPC** ALICEANE MARINE

Accastillage Diffusion
Zone technique du Port
66140 Canet-plage
Tél. : 04 68 80 60 66
adcanet@wanadoo.fr

Cap d'Agde**LE GRAND LARGE**

Accastillage Diffusion
Zone technique du Port
34300 Cap d'Agde
Tél. : 04 67 26 79 47
ad-capdagde@accastillage-diffusion.com

NAVICAP SERVICE

USHIP
Zone technique du Port
34300 Cap d'Agde
Tél. : 04 67 26 21 35
navicap-uship@wanadoo.fr

Gruissan**NAUTILAND**

Zone technique du port
11430 Gruissan
Tél. : 04 68 43 15 81
nautiland11@wanadoo.fr

La Ciotat**CIOTAT MARINE S.A.S.**

Accastillage Diffusion
44 avenue de la Plaine Brunette
Zone Athéla IV
13600 La Ciotat
Tél. : 04 42 98 12 30
adciotat@free.fr

La Grande Motte**VPC** LIBRAIRIE NAUTIQUE «L'EAU BLEUE»

Immeuble «les voiles blanches»
192 rue Frédéric Mistral
34280 La Grande Motte
Tél. : 04 67 56 70 23
contact@eaubleue.com

CHEMINS D'Océans

Accastillage Diffusion
64 rue de l'Industrie
34280 La Grande Motte
Tél. : 04 67 58 58 96
Télécopie : 04 67 58 78 06

Le Grau du Roi**VPC** SUN MARINE

USHIP
S.A.R.L. G.M.2
Zone technique n° 2,
Port-Camargue
30240 Le Grau du Roi
Tél. : 04 66 51 49 40
Télécopie : 04 66 53 22 04

Marseille**VPC** LIBRAIRIE MARITIME LA CARDINALE

26 quai de Rive Neuve
13007 Marseille
Tél. : 04 91 54 79 40
contact@lacardinale.com

VPC ACCASTILLAGE DIFFUSION

173 rue Sainte
13007 Marseille
Tél. : 04 91 54 02 03
admarseille@orange.fr

VPC LJB

38 rue du Coq
BP 8002
13191 Marseille CEDEX 20
Tél. : 04 91 05 89 11
Télécopie : 04 30 65 08 31

SAMBRONI ET CIE

Bd bassins de radoub forme 5 et 6
13002 Marseille
Tél. : 04 91 91 74 00
Télécopie : 04 91 91 74 58

Martigues**VPC** AZUR MARINE 13

Accastillage Diffusion
Ecopolis sud, 03 rue Chappée
13500 Martigues
Tél. : 04 42 81 13 14
ad-martigues@accastillage-diffusion.com

VPC TECHNIC MARINE

Big Ship
Z.I. Ecopolis, 09 rue F. Sauvage
13501 Martigues CEDEX
Tél. : 04 42 43 16 10
contact@technic-marine.com

Pérois**HOLE SHOT/QUAI 34**

Accastillage Diffusion
Route de Carnon,
Z.A.C. Le Fenouillet
34474 Pérois
Tél. : 04 67 50 34 44
ad-montpellier@accastillage-diffusion.com

Port-Camargue**S.P.I.**

Accastillage Diffusion
Zone technique n°1
30240 Port-Camargue
Tél. : 04 66 51 52 52
ad-portcamargue@accastillage-diffusion.com

Port-Leucate**ALICEANE MARINE PORT-LEUCATE**

Accastillage Diffusion
210 Place de l'Entrée
Zone technique du port
11370 Port-Leucate
Tél. : 04 68 41 07 12
ad-portleucate@accastillage-diffusion.com

Port-Saint-Louis-du-Rhône**THE WIND SHIP**

Accastillage Diffusion
Avenue de la 1^{re} DFL
Port à sec Navy Services
13230 Port-Saint-Louis-du-Rhône
Tél. : 06 89 80 96 35
ad-psl@accastillage-diffusion.com

Sète**MARINE SETE SERVICES**

Accastillage Diffusion
1205 quai des Moulins
34200 Sète
Tél. : 04 67 48 05 55
ad-sete@accastillage-diffusion.com

CÔTE D'AZUR**Antibes****VPC** ANTIBES SHIP SERVICE

12-16 bis boulevard d'Aguillon
06600 Antibes
Tél. : 04 93 34 68 00
Télécopie : 04 93 34 53 95

VPC RIVIERA CHARTS

Adm Galerie du Port, 11 rue Fontvieille
06600 Antibes
Tél. : 04 93 34 45 66
sales@rivieracharts.com

Beaulieu-sur-Mer**VPC** AQUA MARINE YACHT

USHIP
Port de plaisance
06310 Beaulieu-sur-Mer
Tél. : 04 93 01 09 34
aquamarineyachts@orange.fr

Bormes-les-Mimosas**ESPACE POWER**

Accastillage Diffusion
300 rue des Rapugues
83230 Bormes-les-Mimosas
Tél. : 04 94 71 13 55
ad-bormes@accastillage-diffusion.com

Cannes**ROMEO MARINE**

19 quai Saint-Pierre
06400 Cannes
Tél. : 04 93 39 11 90
Télécopie : 04 93 68 98 10

ACCASTILLAGE DIFFUSION

2A Avenue du Centre
06150 Cannes-La Bocca
Tél. : 04 83 28 83 28
ad-cannes@accastillage-diffusion.com

Cogolin**VPC** LIBRAIRIE MARITIME L'ALIDADE

La Gallote, route de la plage,
Marines de Cogolin
83310 Cogolin
Tél. : 04 94 53 94 90
lalidade@wanadoo.fr

Fréjus**VPC** MASSIF MARINE IMPORT COTE D'AZUR

Accastillage Diffusion
Zone Technique, Port-Fréjus
83600 Fréjus
Tél. : 04 94 52 21 46
nebomarine@yahoo.fr

Hyères**EURO VOILES S.A.**

Accastillage Diffusion
2315 avenue de l'aéroport, Hyères Port
83400 Hyères
Tél. : 04 94 12 52 47
ad-hyeres@accastillage-diffusion.com

MARE NOSTRUM

Village Saint-Pierre
17 avenue du Dr Robin
83400 Hyères-Port
Tél. : 04 94 38 96 96
Télécopie : 04 94 38 33 76

VOILERIE RUSSO

USHIP
Somat S.A.
63 avenue du Dr Robin, Le Port
83400 Hyères
Tél. : 04 94 57 71 01
didier@voilesrusso.com

La Seyne-sur-Mer**VPC** QUO VADIS

USHIP
Espace Joseph Grimaud, BP 34,
Tamaris-sur-Mer
83504 La Seyne-sur-Mer CEDEX
Tél. : 04 94 57 71 01
fabrice.marcus@quovadis.pro

Le Lavandou**ACCASTILLAGE BOAT SHIP**

Accastillage Diffusion
Zone de carénage, Môle est
Nouveau Port
83980 Le Lavandou
Tél. : 04 94 05 78 36
ad-lavandou@accastillage-diffusion.com

Les Embiez Six-Fours**CJ NAUTIC**

Accastillage Diffusion
Île des Embiez
83140 Les Embiez Six-Fours
Tél. : 04 94 74 99 72
cjnavtic.ad@wanadoo.fr

Mandelieu-La-Napoule**MARINE SHIP**

Port de La Napoule
06210 Mandelieu-La-Napoule
Tél. : 04 93 90 31 80
Télécopie : 04 93 90 21 70

Nice**FONTANI**

05 rue Alexandre-Mari
06300 Nice
Tél. : 04 93 62 32 43
Télécopie : 04 93 80 50 69

Sainte-Maxime**VPC** LP NAUTIQUE

Accastillage Diffusion
Galerie du port, quai Léon Condroyer
83120 Sainte-Maxime
Tél. : 04 94 96 28 27
ad-stemaxime@accastillage-diffusion.com

Saint-Mandrier**Accastillage Diffusion**

Port Pin Rolland
83430 Saint-Mandrier
Tél. : 04 94 94 14 19
ad-portpinrolland@accastillage-diffusion.com

Saint-Raphaël**HD MARINE**

USHIP
Port Santa Lucia, BP 407
83704 Saint-Raphaël CEDEX
Tél. : 04 94 95 93 75
magasin@hdmarine.com

Toulon**YACHT PORT DE TOULON**

Accastillage Diffusion
15 quai du Petit Rang
83000 Toulon
Tél. : 04 94 41 30 10
adjeanneautoulon@wanadoo.fr

CORSE**Ajaccio****BIZZARI NAUTIC**

Accastillage Diffusion
Port Charles Ornano
20000 Ajaccio
Tél. : 04 95 20 82 70
ad-ajaccio@accastillage-diffusion.com

BIZZARI NAUTIC

Accastillage Diffusion
Quai de la Citadelle
20000 Ajaccio
Tél. : 04 95 21 25 50
Télécopie : 04 95 21 78 28

CYRROS MARINE

Port Tino Rossi
20000 Ajaccio
Tél. : 04 95 21 25 50
Télécopie : 04 95 21 78 28

Bastia**VPC** MARINE SERVICE EQUIPEMENT

Accastillage Diffusion
Immeuble Pouillon, Vieux Port
20200 Bastia
Tél. : 04 95 32 39 39
ad-bastia@accastillage-diffusion.com

Calvi**CALVI BATEAUX**

Acc

POINTS DE VENTE AGRÉÉS PAR LE SHOM

RÉGION PARISIENNE

Boulogne-Billancourt

PARIS MARINE - ESPACE MAZURA
Accastillage Diffusion
Face au 36 Quai A. Le Gallo
92 100 Boulogne-Billancourt
Tél. : 01 46 99 98 50
ad-paris@accastillage-diffusion.com

Grigny

VPC SPORTS YACHTING 99
USHIP
1 Chemin du Port
91 350 Grigny
Tél. : 01 69 06 99 09
sports-nautiques@wanadoo.fr

Paris

VPC AU VIEUX CAMPEUR
48 rue des Ecoles
75 005 Paris
Tél. : 01 53 10 48 48
Télécopie : 01 46 34 14 16

VPC LIBRAIRIE MARITIME OUTREMER
26 rue Jacob
75 006 Paris
Tél. : 01 42 34 96 69
librairieoutremer@wanadoo.fr

VPC NAUTI-STORE
30 Avenue de la Grande Armée
75 017 Paris
Tél. : 01 44 09 04 48
contact@nautistore.fr

L'EAU ET LES REVES
Quai de l'Oise
75 019 Paris
Tél. : 01 42 05 99 70
contact@penichelibrairie.com

INTÉRIEUR

Le Bourget du Lac

DRIVET BATEAU (2C MARINE)
Accastillage Diffusion
Route du Lac, BP 40
73 372 Le Bourget du Lac
Tél. : 04 79 25 01 78
ad-lebourget@accastillage-diffusion.com

Lyon

VPC RACONTE-MOI LA TERRE
14 avenue du Plat
69 002 Lyon
Tél. : 04 78 92 60 22
Télécopie : 04 78 92 60 21

VPC BIBLIORNAUTIQUE
34 rue Cuvier
69 006 LYON
Tél. : 04 27 11 66 62
contact@biblionautique.com

VPC S.G. MARINE
Accastillage Diffusion
21 rue Jean Jaurès
69 330 Meyzieu
Tél. : 04 78 90 12 49
ad-lyon@accastillage-diffusion.com

Mesnil Saint-Père

VPC NAUTIC EVASION
Accastillage Diffusion
Lac de la Forêt d'Orient
10 140 Mesnil Saint-Père
Tél. : 03 25 41 28 87
ad-mesnilstpere@accastillage-diffusion.com

Messery

LEMAN PLAISANCE
Accastillage Diffusion
62 route de la Pointe Messery
74 140 Messery
Tél. : 04 50 94 73 07
ad-lacleman@accastillage-diffusion.com

Metz

VPC LORRAINE NAUTISME
Accastillage Diffusion
Vieux Port, 02 rue des alliés
57 050 Metz
Tél. : 03 87 32 21 22
info@lorraine-nautisme.fr

Rennes

VPC ARIANE - LIBRAIRIE DU VOYAGE
20 rue du Capitaine Alfred Dreyfus
35 000 Rennes
Tél. : 02 99 79 68 47
pascal@librairie-voyage.com

Strasbourg

VPC ACCASTILLAGE DIFFUSION
02 rue de Boulogne, Port sud
67 100 Strasbourg
Tél. : 03 88 41 02 41
contact@ad-strasbourg.com

Thillot

VPC CADELIBRO - HUMBERT
26 route des Côtes
55 210 Thillot
Tél. : 01 64 14 43 80
cadelibro@cadelibro.com

Toulouse

ACCASTILLAGE-BATEAUX.COM
Accastillage Diffusion
14 rue Hermes, Batiment Marine
Parc Technologique du Canal
31 520 Ramonville Saint-Agne
Tél. : 05 61 73 86 11
ad-toulouse@accastillage-diffusion.com

DÉPARTEMENTS ET COLLECTIVITÉS FRANÇAISES D'OUTRE-MER

GUADELOUPE

Baie Mahault

WINDY WAVE CARAÏBES
Route du Camp Dugommier
La Jaille
97 122 Baie Mahault
Tél. : 05 90 26 20 20
Télécopie : 05 90 32 48 70

Gourbeyre

CARAIBE GREEMENT
«ANTILLES YACHTING SERVICES»
Résidence Beauregard
Marina de Rivière Sens
97 113 Gourbeyre
Tél. : 05 90 94 54 86
carabegreemement@hotmail.com

Pointe-à-Pitre

CARAIBE GREEMENT
Porte de la Marina
97 110 Pointe-à-Pitre
Tél. : 05 90 90 82 01
Télécopie : 05 90 90 97 50

ELECTRO NAUTIC S.A.
23 rue Raspail, BP 385
97 162 Pointe-à-Pitre
Tél. : 05 90 21 36 77
Télécopie : 05 90 90 24 01

KARUKERA MARINE
Marina Bas du Fort
97 110 Pointe-à-Pitre
Tél. : 05 90 90 90 96
karukera.marine@wanadoo.fr

MARTINIQUE

Fort-de-France

SEA SERVICE
109 rue Ernest Deproge
97 200 Fort-de-France
Tél. : 05 96 70 26 69
seaservices972@orange.fr

Le Lamantin

LIBRAIRIE ANTILLAISE
Z.I. La Lézarde, BP 322
97 287 Le Lamantin CEDEX 02
Tél. : 05 96 51 71 71
Télécopie : 05 96 51 71 15

MER & SPORT
ZI Jambette
97 232 Le Lamantin
info@mer-et-sport.com

NOUVELLE-CALÉDONIE

Nouméa

AS DE TREFLE - PENTECOST
202 rue Gervolino Magenta,
BP 3493
98 846 Nouméa CEDEX
Tél. : (687) 28 88 82
lib.pentecost@canl.nc

VPC MARINE CORAIL
26 rue du Général Mangin, BP 848
98 845 Nouméa
Tél. : (687) 27 58 48
Télécopie : (687) 27 68 43

SPEED MARINE
Lot n°6
9 Rue du Capitaine Bois
Nouvelle Plaisance
98 800 Nouméa
Tél. : (687) 25 12 96
ad-noumea@accastillage-diffusion.com

RÉUNION

Le Port

UNIMAR
12 rue de la République
97 420 Le Port
Tél. : 02 62 42 09 45
Télécopie : 02 62 43 32 50

Saint-Martin

BUDGET MARINE
Sandy Ground bridge,
Rue Lady Fish
97 150 Saint-Martin
Tél. : 00 590 590 290 860
lile@budgetmarine.com

SAINT-PIERRE-ET-MIQUELON

Saint-Pierre

YACHT CLUB SAINT-PIERRE
Quai Eric Tabarly, BP 1241
97 500 Saint-Pierre
Tél. : (508) 41 47 36
emvsp@cheznoo.net

TAHITI

Papeete

VPC KLIMA LIBRAIRIE
13 place Notre-Dame, BP 31
98 713 Papeete
Tél. : (689) 42 00 63
klima@mail.pf

VPC NAUTI-SPORT/TAHITI SPORT S.A.
Fare Ute, BP 62
98 713 Papeete
Tél. : (689) 50 59 59
tahiti.sport@tahiti-sport.pf

ÉTRANGER

AFRIQUE DU SUD

Cape Town

TRISTAN EXPORT (Pty)
7 Woodlands Road
Woodstock - Cape Town
Tél. : (00 27) 21 448 4886
info@tristanexport.za

ALGÉRIE

Alger

INTERNATIONAL MARINE SERVICES
Villa n°3 plage ouest
Sidi Fredj, Staoueli
Alger
Tél. : (00 213) 21 37 62 73
Télécopie : (00 213) 21 37 62 74
(00 213) 21 93 78 01

ALLEMAGNE

Hambourg

Adm HANSE NAUTIC GMBH
Bade & Hornig, Eckardt & Messtorff
Herrengaben 31
D-20 459 Hamburg
Tél. : (00 49) 40-37 4842-0
info@hansenautic.com

BELGIQUE

Antwerpen

VPC BOGERD-MARTIN NV
Adm Oude Leeuwenrui 37
2000 Antwerpen
Tél. : (00 32) 3 213 41 70
sales@martin.be

Nieuwpoort

NAUTIC STORE
Accastillage Diffusion
Watersportlaan 15
B-8620 Nieuwpoort
Tél. : (00 32) 58 58 58 00
ad-nieuwpoort@accastillage-diffusion.com

CANADA

Montréal

Adm MARINE PRESSE DU CANADA
640 Saint-Paul Ouest, Suite 300
Montréal "QC" H3C 1L9
Tél. : (001) 514 866 8342
Télécopie : (001) 514 866 9050

CONGO

Pointe Noire

SAM CONGO S.A.
Daron Shipchandler
BP 95
Pointe Noire (Congo)
Tél. : (00 242) 05 535 62 42
sam-cg-pnr@daron-shipchandler.com

DJIBOUTI

Djibouti

TECHNO-PRO
BP 2662
Djibouti
Tél. : (00 253) 35 40 41
stanislav.vimar@gmail.com

ESPAGNE

Altea

TRESNAUTIC S.C.
Puerto Deportivo Marina Greenwich
Edificio Timonel, local 74
03 599 Altea
Tél. : (00 34) 96 688 87 15

Alicante

VIATEC
Accastillage Diffusion
Calle Joan Fuster 2C Bajo
03 700 Denia
Tél. : (00 34) 96 57 84 501
Télécopie : (00 34) 96 57 84 384

NAUTICA MUNDO MARINO
Centro Nautico Marina El Portet
Moll de la Pansa s/n - Local n°5
03 700 Denia Alicante
Tél. : (00 34) 692 551 053

TORREVIEJA NAUTISHOP S.L.
Accastillage Diffusion
Marina Deportiva de Alicante
Muelle de Levante 8, local 3
03 001 Alicante
Tél. : (00 34) 965 21 01 82
Télécopie : (00 34) 965 20 83 69

Barcelone

MERCANAUTICA
Accastillage Diffusion
C/Parc 3
08 002 Barcelone
Tél. : (00 34) 93 31 70 213
Télécopie : (00 34) 93 30 23 569

Benalmadena

INNO NAUTICA S.A.
Accastillage Diffusion
C/Velazquez, n°34 locales 5-6
Puerto Deportivo de Benalmadena
29 630 Benalmadena-costa
Tél. : (00 34) 952 444 483
Télécopie : (00 34) 952 576 389

Cartaya

FERRETERIA MANUEL SANCHEZ
Accastillage Diffusion
Avda Gibralean
21 450 Cartaya
Tél. : (00 34) 95 93 99 008
Télécopie : (00 34) 95 93 90 590

Castelldefels

CATAMARAN CENTER
Accastillage Diffusion
Puerto Deportivo de Port Ginesta
Local 324
08 860 Castelldefels - Port Ginesta
Tél. : (00 34) 93 66 43 989
Télécopie : (00 34) 93 66 53 600

Castellon

LUBY RACE GROUP
Accastillage Diffusion
Avda Ferrandis Salvador n°5 Bajo
12 100 Castellon
Tél. : (00 34) 96 47 37 033
Télécopie : (00 34) 96 47 37 033

Getxo

OCINAV
Accastillage Diffusion
Puerto Deportivo de Getxo
Area Tecnica, Pabellon B1
48 990 Getxo
Tél. : (00 34) 94 49 14 002
Télécopie : (00 34) 94 49 14 233

Hondarriria

NAUTICA Y SERVICIO ALTAIR
Accastillage Diffusion
Puerto Deportivo Hondarriria
C/Minatera Edificio 2 local 1
20 280 Hondarriria
Tél. : (00 34) 943 941 011
ad-hondarriria@accastillage-diffusion.com

La Manga

ACCASTILLAJE LA MANGA
Accastillage Diffusion
Puerto Thomas Maestre, Modulo 8, Local B
39 380 La Manga
Tél. : (00 34) 96 81 40 732
Télécopie : (00 34) 96 81 40 732

Madrid

VPC NAUTICA ROBINSON S.L
C/Santo Tomé,6
28004 Madrid
Tél. : (00 34) 91 02 42 807
robinson@nauticarobinson.com

ALAIRO

Accastillage Diffusion
Calle de Dublin n°11
Poligono Europolis
Las Rozas de Madrid
28 703 Madrid
Tél. : (00 34) 91 65 92 817
Télécopie : (00 34) 91 65 92 819

Palma de Mallorca

MERCANAUTICA
Accastillage Diffusion
Paseo marítimo 38
07 014 Palma de Mallorca
Tél. : (00 34) 97 12 81 011
Télécopie : (00 34) 97 12 80 888

Rosas

NAUTIDECO
Accastillage Diffusion
Avenida Rhodas n°15-17
17 480 Rosas
Tél. : (00 34) 97 22 56 510
accastillage_diffusion_rosas@hotmail.com

Torrevieja

TORREVIEJA NAUTISHOP
Accastillage Diffusion
Puerto Deportivo Marina Internacional
Fase V, local 7
03 180 Torrevieja
Tél. : (00 34) 96 67 04 425
Télécopie : (00 34) 96 67 04 425

Valence

NAVALTEC
Accastillage Diffusion
Real Club Nautico de Valencia,
Local 1 & 2
46 024 Valence
Tél. : (00 34) 96 36 73 917
Télécopie : (00 34) 96 36 75 773

TECDEMAR PROMOTORA NAVAL
Accastillage Diffusion
Puerto Copa America
46 024 Valence
Tél. : (00 34) 96 36 73 917
Télécopie : (00 34) 96 36 75 773

Vilanova

AD VILANOVA
Rumbo libre SCP
Fassina n° 7, local DCHA
08 800 Vilanova I La Geltru
Tél. : (00 34) 93 81 00 931
Télécopie : (00 34) 93 81 00 931

GABON

Port-Gentil

SAM GABON S.A.
Daron Shipchandler
BP 404
Port-Gentil
Tél. : (00 241) 55 28 60
Sam-ga-pog@daron-shipchandler.com

POINTS DE VENTE AGRÉÉS PAR LE SHOM

ITALIE

Cagliari

CFADDA NAUTICA
Accastillage Diffusion
Via Calamattia 23
09134 Cagliari
Tél. : (0039) 39 070 229 015

Castiglione della Pescaia

ALL IN ONE
Accastillage Diffusion
Via dei Drappieri s/nc
58043 Castiglione della Pescaia (GR)
Tél. : (0039) 0564 939118
Télécopie : (0039) 0564 935757

Marina di Ravenna

VERNICI MARINE
Accastillage Diffusion
Piazza Dora Markus 12/G
48122 Marina di Ravenna (RA)
Tél. : (0039) 347 566 47 47

VPC LA LIBRERIA DEL MARE

Di Piera Casari EC. S.A.S.
Via Dei Bossi, 8
20121 Milano
Tél. : (00 39) 0286 464426
info@libreriadelmare.it

Pesaro

VPC DISTRIBUZIONE MARE

Di Morbidelli Silvio,
Via R. Gennari 22
61100 Pesaro
Tél. : (00 39) 0721 40 1340
Télécopie : (00 39) 0721 40 7420

Roma

OLTREMARE
Via del Vantaggio 19
00186 Roma
Tél. : (00 39) 0636 12 091
ilmare@ilmare.com

NAUTICA OLTREMARE SRL

Accastillage Diffusion
Immobile Caravaggio
Via Hayez n°4/B
30174 Zelarino (VE)
Tél. : (0039) 338 242 62 41

Syracuse

NAUTICA STORE SIRACUSA
Accastillage Diffusion
Via Malta 46
96100 Siracusa
Tél. : (0039) 931 185 42 19

MAROC

Casablanca

DRAPOR
05 rue Chajarat Addor,
quartier Palmier
20100 Casablanca
Tél. : (00 212) 22 95 91 00
Télécopie : (00 212) 22 23 26 00

MONACO

Monaco

MARINE SERVICE RINALDI
04 quai Antoine 1^{er}
98000 Monaco
Tél. : (00 377) 93 30 16 19
Télécopie : (00 377) 93 50 49 32

PORTUGAL

Cascais

SABORABORDO UNIPESSOAL LLDA
Loja 34 - Marina de Cascais
2750800 Cascais
Tél. : (00 35) 121 483 55 57
ad-cascais@accastillage-diffusion.com

RÉPUBLIQUE TCHÈQUE

Brno

APC
PR & MARKETING
Antonina Prochazki 8
62300 Brno
Tél. : 420-54323 2035
Jgroch@apc-pr.cz

SÉNÉGAL

Dakar

AR.S.OU.N.I. SARL
Avenue Félix Eboué
(à côté du môle 10), BP 869
Dakar RP
Tél. : (00 221) 821 75 72
Télécopie : (00 221) 821 75 72

SUISSE

Crans-près-Céligny

LIBRAIRIE NAUTIQUE LE CABESTAN
Chemin du Bois-Neuf 11
CH-1299 Crans-près-Céligny
Tél. : (00 41) 22 700 04 46
lecabestan@nautiservices.ch

THAÏLANDE

BOAT MARINE SERVICES

Accastillage Diffusion
4 Ban Lamsor Nhamuang
8410 Koh Samui Suratthani
Tél. : (00 66) 833 885 926
boatmarineservices@gmail.com

USA

Fort Lauderdale

Adm BLUEWATER BOOKS & CHARTS

3233 2nd Avenue SW
FL 33316 Fort Lauderdale
Tél. libre : 800 942 2583
Tél. : 954 763 65 33
help@bluewaterweb.com

Seattle

Adm CAPTAINS NAUTICAL SUPPLIES

2500 fifteenth ave, West
Seattle Wa 98119
Tél. : (00 1) 206 283 72 42
sales@captainsnautical.com

GROSSISTES-DISTRIBUTEURS

(n'assurant pas la vente aux particuliers)

TOPOPLASTIC
contact@topoplastic.com

GROSSISTES-DISTRIBUTEURS DE PRODUITS DE PLAISANCE

(n'assurant pas la vente aux particuliers)

FRANCE METROPOLITAINE

Brest

FOB S.A.S.
BP 14
29801 Brest Cedex 09
Tél. : 02 98 02 04 17
commande@fob.fr

Notre-Dame d'Océ

CARTOTHEQUE-EGG
La Lodière
Route de Monts
BP 30445
37304 Joué-Lès-Tours CEDEX
Tél. : 02 47 62 28 28
Télécopie : 02 47 62 28 30

DISTRIBUTEURS DE CARTES ÉLECTRONIQUES DE NAVIGATION (ENC)

(Attention : ces distributeurs ne revendent ni carte ni ouvrage papier)

PRIMAR www.primar.org
P.O. Box 60
N-4001
Stavanger
Norvège
Téléphone :
00 47 51 93 95 00
Télécopie :
00 47 51 93 95 01
info@primar.org

Les ENC du SHOM sont diffusées par le RENC basé en Norvège qui opère sous la marque PRIMAR au travers d'un réseau de distributeurs consultable sur le site www.primar.org.

DISTRIBUTEURS EN FRANCE

au 01/09/16

THEMYS-SAS

CD 45,
Quartier de la Chaume,
Pont de l'Étoile
13360 Roquevaire
Téléphone : +33 (0)4 42 32 99 00
info@themys-sa.com

GEOMOD

41, rue du Château
29200 Brest
Téléphone : +33 (0)2 98 05 55 91
primar-enc@geomod.fr

SCANNAV

15 Allée de la Lande
33610 Cestas
Téléphone : +33 (0)5 56 21 59 45
Portable : +33 (0)6 14 14 93 50
+33 (0)6 19 07 26 21
Contact : Marc Lombard
postmaster@scannav.com

IXBLUE

34 rue de la Croix de Fer
78160 Saint-Germain-en-Laye
Téléphone : +33 (0)1 30 08 88 88

CARTES INTERNATIONALES

N° INT	N°	Titre	Échelle 1 :	Format	Pages	N° INT	N°	Titre	Échelle 1 :	Format	Pages
10	6727	Mer de Norvège et mers adjacentes (f.s. NO300)	4 080 000	A0	7, 95	1474	7174	Embouchure de l'Escaut Occidental (Westerschelde) - De Oostende à Westkapelle (f.s. BE101) Cartouche : A - Vlissingen Cartouche : B - Zeebrugge Cartouche : C - Brugge	60 000	A0	19
13	7043	Océan Atlantique Nord - Partie Ouest (f.s. US13)	10 000 000	A0	7				25 000 20 000 15 000		
14	6815	Océan Atlantique Nord - Partie Est (f.s. GB4014)	10 000 000	A0	7, 95	1480	7214	De Dunkerque à Oostende (f.s. BE102D) Cartouche : A - Nieuwpoort Cartouche : B - Oostende	60 000	A0	19
20	7044	De la Terre de Feu au Venezuela (f.s. BR19001)	10 000 000	A0	7, 97				43 100	A0	19
21	6808	Océan Atlantique Sud - Partie Est (f.s. GB4021)	10 000 000	A0	7, 97	1481	6651	De Calais à Dunkerque	20 000	A0	19
50	6835	Océan Pacifique Nord - Partie Est (f.s. US50) Cartouche : Mer de Béring (suite)	7 330 000 7 330 000	A0	5, 95	1482	7057	Dunkerque	15 000	A0	19
51	7023	De San Francisco à Lima (f.s. US51)	10 000 000	A0	5, 7	1483	7258	Abords de Calais Cartouche : A - Port de Calais	7 500		
52	7021	Océan Pacifique Nord - Partie Sud-Ouest (f.s. JP4052)	10 000 000	A0	5	1511	7182	Approches de l'estuaire de la Tamise (f.s. GB1610)	150 000	GA	19
53	6977	Océan Pacifique Nord - Partie Nord-Ouest (f.s. JP4053)	7 080 000	A0	5, 95	1512	6735	Pas de Calais - De Boulogne-sur-Mer à Zeebrugge, estuaire de la Tamise (Thames)	150 000	A0	19
60	7271	Australasie et mers adjacentes (f.s. AU4060)	10 000 000	GA	5	1561	7181	De Harwich à North Foreland (Estuaire de la Tamise) (f.s. GB1183)	100 000	A0	19
61	7166	Océan Pacifique Sud - Partie Ouest (f.s. NZ4061)	10 000 000	GA	5, 7, 97	1562	6725	Estuaire de la Tamise, partie Sud (f.s. GB1607)	50 000	A0	19
62	6964	De Panama au Cap Horn (Câbo de Hornos) (f.s. CL50)	10 000 000	A0	5, 7, 97	1563	7037	De Dover à North Foreland (f.s. GB1828) Cartouche : A - Ramsgate	37 500 5 000	A0	19
70	6809	Océan Indien - Partie Sud (f.s. GB4070)	8 690 000	A0	5, 7, 97	1564	7424	Pas de Calais - De Calais à Dunkerque et de Dover à North Foreland (f.s. GB323)	73 900	A0	19
71	6884	Océan Indien - Partie Nord. (f.s. GB4071)	10 000 000	A0	5, 7	1572	7199	Cours de la Tamise - De l'embouchure à Hole Haven (f.s. GB1185)	25 000	A0	19
102	6618	Atterrages Ouest des Iles Britanniques (f.s. GB4102)	2 180 000	GA	7	1574	7079	Cours de la Tamise - De Hole Haven à London Bridge (f.s. GB2484) Cartouche : 1 - Cartouche : 2 - Cartouche : A - Hole Haven Cartouche : B - Barrière sur la Tamise (Thames tidal barrier)	25 000 25 000 25 000 5 000	GA	19
103	6623	De La Manche au Déroit de Gibraltar et à l'archipel des Açores	2 770 000	GA	7	1611	7108	Approches du Canal de Bristol (f.s. GB1178)	237 000	A0	17, 23
104	6624	De Lisbonne (Lisboa) à Freetown	3 500 000	GA	7	1612	7077	De Old Head of Kinsale à Tuskar Rock (f.s. GB2049)	150 000	A0	17
140	6608	Mer du Nord (f.s. NO301)	1 500 000	GA	7, 95	1613	7336	De Kenmare River à Cork Harbour (f.s. GB2424)	155 000	A0	17
202	6807	Côte Est d'Amérique du Sud (f.s. BR20)	3 500 000	A0	7	1670	7104	Port de Cork - Avant port et approches (f.s. GB1777)	12 500	A0	17
209	6758	De Freetown à Luanda (f.s. GB4209)	3 800 000	GA	7	1671	7105	Port de Cork (f.s. GB1773) Cartouche : A - Chenal Ouest Cartouche : B - Chenal Est	12 500 12 500	GA	17
215	6813	De Récife à Dakar (f.s. BR19400)	3 790 000	A0	7	1700	6967	De Saint Agnes Head à Dodman Point. Isles of Scilly (f.s. GB2565)	153 000	A0	23
300	7081	Mer Méditerranée et Mer Noire (f.s. IT360)	4 200 000	GA	7	1701	6941	De Lizard Point à Dartmouth (f.s. GB442)	154 000	A0	21, 23
301	6757	Du Déroit de Gibraltar au Canal de Sicile (f.s. IT340)	2 250 000	A0	7	1702	6940	De Start Point à the Needles (f.s. GB2454)	150 000	A0	21, 23
302	7016	Mer Méditerranée - Bassin oriental (f.s. IT350)	2 250 000	A0	7	1703	6968	De Anvil Point à Beachy Head (f.s. GB2450)	150 000	A0	19, 21
303	7015	De Gibraltar aux îles Baléares (f.s. ES4C)	1 100 000	A0	9	1704	6824	Du Cap d'Antifer au Cap Gris-Nez - De Newhaven à Dover	150 000	A0	19
304	7014	Des îles Baléares à la Corse et à la Sardaigne	1 000 000	A0	9	1705	6857	Du Cap de la Hague à Fécamp - Baie de Seine	154 000	A0	19, 21
305	7292	De la Corse à la Sicile (Sicilia) et au Cap Bon (Ras at Tib) (f.s. IT434)	1 000 000	A0	9	1706	6966	Des Héaux-de-Bréhat au Cap Lévi	156 000	A0	21, 23
306	7331	Du Cap Bon (Ras at Tib) au Golfe de Venise - Mer Adriatique, Mer Tyrrhénienne (partie Sud-Est) et Mer Ionienne (partie Ouest) (f.s. IT435)	1 000 000	A0	9	1707	6930	Des Roches de Portsall au plateau des Roches Douvres	150 000	A0	21, 23
307	7299	Du Cap Bon (Ras at Tib) à Ra's at Tîn (f.s. GB176)	1 180 000	A0	9	1708	6680	De l'île d'Ouessant à l'île de Batz	150 000	A0	23
308	7306	De Ra's at Tîn à Iskenderun et à Bûr Sâïd (Port-Saïd) (f.s. TR30)	1 180 000	A0	9	1719	6747	Approches de Falmouth (f.s. GB154) Cartouche : A - De Nare Head à Dodman Point (suite)	35 000 35 000	GA	23
309	7338	Du Déroit de Messina (Stretto di Messina) à la Mer de Marmara (Marmara Denizi) - Mer Ionienne et Mer Egée (f.s. GR109)	1 180 000	A0	9	1720	7794	De Falmouth à Truro (f.s. GB32) Cartouche : A - Truro River Cartouche : B - Tresillian River Cartouche : C - River Fal (Ruan Creek)	12 500 12 500 20 000 20 000	A0	23
310	7243	Mer Noire (f.s. TR10)	1 200 000	A0	7, 9	1723	6865	Port de Dartmouth (f.s. GB2253) Cartouche : A - River Dart jusqu'à Blackness Point Cartouche : B - River Dart - De Blackness Point à Berry Rock Cartouche : C - River Dart jusqu'à Totnes	6 250 6 250 12 500 12 500	A0	21, 23
401	6761	Golfe du Mexique (f.s. US401)	2 750 000	GA	7, 85	1729	7646	The Solent approches Ouest (f.s. GB2035)	25 000	A0	21
402	6898	Mer des Antilles (Mer des Caraïbes) (f.s. GB4402)	2 750 000	GA	7, 85	1730	7647	The Solent et Southampton Water (f.s. GB2036)	25 000	A0	21
403	6619	Côte Sud-Est de l'Amérique du Nord, Bahamas et Grandes Antilles (f.s. US108)	3 500 000	GA	7, 85	1731	7648	The Solent approches Est (f.s. GB2037)	25 000	A0	21
407	6814	Côte Nord-Est d'Amérique du Sud (f.s. BR19100)	3 780 000	A0	7	1732	6833	Port de Portsmouth (f.s. GB2631) Cartouche : A - Fareham Lake (suite)	7 500 7 500	GA	21
602	6670	Mers de Tasman et du Corail - De l'Australie à la Nouvelle-Zélande et aux îles Fidji (Fiji) (f.s. AU4602)	3 500 000	GA	5, 63, 69	1741	7323	Pas de Calais - De Boulogne-sur-Mer à Calais et de Dungeness à Dover (f.s. GB1892)	74 300	A0	19
604	6671	Mers du Corail et des Salomon et mers adjacentes (f.s. AU4604)	3 500 000	GA	5, 63, 69	1742	7416	Abords Sud de Boulogne-sur-Mer - Du Tréport à Boulogne-sur-Mer	75 000	A0	19
605	6817	De la Nouvelle-Zélande aux îles Fidji et Samoa (f.s. NZ14605)	3 500 000	GA	5, 69	1743	7247	Port de Boulogne-sur-Mer	10 000	A0	19
606	6880	Des îles Tonga à l'archipel des Tuamotu (f.s. NZ14606)	3 500 000	A0	5, 69, 73	1744	7207	Ports de Fécamp et du Tréport Cartouche : A - Le Tréport Cartouche : B - Fécamp	12 500 12 500	A0	19
607	6607	Polynésie Sud-Est	3 500 000	GA	5, 73	1745	7317	Port de Dieppe	12 500	A1	19
636	7321	Des Récifs Bampton à l'île Hunter - Nouvelle-Calédonie - Vanuatu	1 500 000	A0	69	1750	7418	Abords du Havre et d'Antifer - Embouchure de la Seine de Ouistreham au Cap d'Antifer	60 000	A0	19, 21
653	7368	De l'île Malden aux îles de la Société	1 600 000	A0	73	1751	6683	Port du Havre - Entrée du chenal de Rouen	15 000	A0	19, 21
654	7371	De Tahiti aux îles Marquises	1 580 000	A0	73	1752	7419	La Seine - Du Havre à Rouen Cartouche : 1 Cartouche : 2 Cartouche : 3 Cartouche : A - Port de Rouen Cartouche : B - Port de Rouen	30 000 60 100 60 100 15 000 15 000	A0	19
655	7370	De Mururoa à Ducie Island	1 500 000	A0	73	1753	7092	De la Pointe de Nacqueville au Cap Lévi - Rade de Cherbourg	20 000	A0	21
656	7347	De l'Archipel des Tuamotu aux îles Australes	1 510 000	A0	73	1754	7130	Abords de Saint-Malo - De l'île des Hébihens à la Pointe de la Varde	15 000	A0	21
657	7369	Des Southern Cook Islands aux îles de la Société et Australes	1 500 000	A0	73	1755	7127	Abords de l'île Bréhat - Anse de Paimpol - Entrée du Trieux Cartouche : A - Port de Lézardrieux - Le Trieux Cartouche : B - Port de Paimpol	20 000 10 000 10 000	A0	21
700	6664	De Port-Elisabeth à Maurice (Mauritius) (f.s. ZA28)	3 500 000	GA	7	1756	7095	Baie de Morlaix - De l'île de Batz à la Pointe de Primel Cartouche : A - Ports de Roscoff Cartouche : B - Rivière de Morlaix	20 000 10 000 15 000	A0	23
701	6672	De Maputo à Mogadisho (Muqdisho) - Madagascar (Madagasikara) (f.s. GB4701)	3 500 000	GA	7	1757	7094	Du phare du Four à l'île Vierge - Port de l'Aber-Wrac'h Cartouche : A - Aber-Wrac'h	25 000 15 000	A0	23, 25
702	6673	De l'archipel des Chagos à Madagascar (f.s. GB4702)	3 680 000	GA	5, 7	1759	7420	Ports en Baie de Seine Cartouche : A - Port de Grandcamp - Maisy Cartouche : B - Port de Port-en-Bessin Cartouche : C - Port de Courseulles-sur-Mer Cartouche : D - Rade de Caen - Port de Ouistreham Cartouche : E - Port de Caen Cartouche : F - Port de Dives-sur-Mer - Port Guillaume Cartouche : G - Port de Deauville - Trouville Cartouche : H - Port de Honfleur	10 000 10 000 10 000 17 500 17 500 10 000 10 000 10 000	A0	19, 21
703	6674	Du Golfe d'Aden aux Maldives et aux Seychelles (f.s. GB4703)	3 780 000	GA	5, 7	1800	7066	De l'île Vierge à la Pointe de Penmarc'h - Abords de Brest	150 000	A0	23
704	6733	Mer Rouge (f.s. GB4704)	2 250 000	GA	7						
705	6734	Mer d'Arabie (f.s. IN7705)	3 500 000	GA	5, 7						
758	7800	Golfe d'Aden et approches (f.s. GB2964)	1 500 000	A0	55						
901	7591	De Cap Goodenough à Cape Adare	2 000 000	A0	5, 97						
1063	7210	Atterrages de l'entrée de La Manche - Mer Celtique (f.s. GB2649)	500 000	A0	9						
1070	7040	La Manche (f.s. GB2675)	560 000	A0	9						
1071	7311	La Manche (partie Ouest) - De Isles of Scilly et de l'île d'Ouessant aux Casquets	375 000	A0	9						
1072	7312	La Manche (partie Est) - Des Casquets au Pas de Calais	375 000	A0	9						
1080	7211	Golfe de Gascogne - De Brest à Cabo Finisterre (f.s. ES4A)	1 000 000	A0	9						
1081	7212	De Cabo Finisterre à Casablanca (Dâr el Beïda) (f.s. PT21101)	1 000 000	A0	9						
1082	7270	De Casablanca (Dâr el Beïda) au Cap Jubi - Archipel de Madère (Arquipelago da Madeira) et Iles Canaries (Islas Canarias) (f.s. ES5A)	1 000 000	A0	9, 45						
1085	7185	De Cabo Roxo à Monrovia	1 000 000	A0	45						
1089	7327	Archipel des Açores (f.s. PT41101)	1 000 000	A0	9						
1416	7667	Des bancs West Hinder et Outer Gabbard à Vlissingen et Schereningen (f.s. NL/GB1630)	147 000	A0	19						
1473	7075	De Westkapelle à Maasvlakte (f.s. GB/NL110) Cartouche : A - Noordland - Roompotsluis Cartouche : B - De Slijkgat à Stellendam	75 000 40 000 50 000	A0	19						

CARTES INTERNATIONALES

N° INT	N°	Titre	Échelle 1 :	Format	Pages
1801	7067	De la Chaussée de Sein à Belle-Ile	161 000	A0	23, 27
1802	7068	De la presqu'île de Quiberon aux Sables-d'Olonne	150 000	A0	23, 27
1803	7069	De l'île d'Yeu à la Pointe de la Coubre - Plateau de Rochebonne	150 000	A0	27
1804	7070	De l'île d'Oléron au bassin d'Arcachon	167 000	A0	27
1805	7657	De Mimizan-Plage à Cabo de Ajo (f.s. ES39A)	175 000	A0	27
1806	7656	De Santana à Gijon (f.s. ES40A)	175 000	A0	27, 29
1807	7599	De Gijon à Cabo Ortegal (f.s. ES40B)	175 000	GA	29
1808	7598	De Punta da Estaca de Bares à Cabo Finisterre (f.s. ES41A)	200 000	A0	29
1809	7597	Des Îles Sisargas à l'embouchure du Río Miño (f.s. ES41B)	200 000	A0	29
1810	7752	De Cabo Silleiro à Cabo Carveiro (f.s. PT23202)	350 000	A0	9, 29
1811	7753	De Cabo Carveiro à Cabo de São Vicente (f.s. (PT 23203))	350 000	A0	29
1812	7754	De Cabo de São Vicente au Détroit de Gibraltar (f.s. ES44B)	375 000	A0	29
1819	7654	De Isla Canela à Cabo Trafalgar (f.s. ES44B)	175 000	A0	29
1831	7148	Du Goulet de Brest à la Chaussée de Sein	49 300	A0	23, 25
1832	7401	Accès à la Rade de Brest Cartouche : A - Port de Camaret-sur-Mer	22 500 10 000	A0	25
1833	7399	Port de Brest	7 500	A0	25
1835	7032	De l'île de Groix à Belle-Ile - Abords de Lorient	50 000	A0	23, 25, 27
1836	7140	Passes et Rade de Lorient Cartouche : A - Le Blavet - De Lanester à Hennebont	10 000 12 500	A0	25
1840	7395	Du Croisic à Noirmoutier - Estuaire de la Loire	50 300	A0	25, 27
1841	6797	Embouchure de la Loire - Port de Saint-Nazaire	15 000	A0	25, 27
1842	7396	Cours de la Loire Cartouche : A - De la Pointe de Mindin à Paimboeuf Cartouche : B - De Paimboeuf à l'île de Bois Cartouche : C - De l'île de Bois à Nantes Cartouche : D - Port de Nantes	15 000 20 000 20 000 15 000	A0	25
1843	7404	De la Pointe du Grouin du Cou à la Pointe de Chassiron - Pertuis Breton et d'Antioche Cartouche : A - Port de Châtelailon	51 200 10 000	A0	27
1844	7413	Abords de La Rochelle	15 000	A0	27
1845	7426	De la Pointe de la Coubre à la Pointe de la Négade - Embouchure de la Gironde Cartouche : A - Port de Mescher	51 800 10 000	A0	27
1846	7427	La Gironde - De Mortagne-sur-Gironde au Bec d'Ambès - La Garonne et la Dordogne jusqu'à Bordeaux et Libourne Cartouche : 1 - Cartouche : 2 - Cartouche : 3 - Cartouche : A - Port de Pauillac Cartouche : B - Port de Blaye	52 000 52 300 52 400 20 000 20 000	A0	27
1847	7030	Cours de la Garonne au Bec d'Ambier à Bordeaux Cartouche : Cours de la Garonne - (suite)	20 000 20 000	A1	27
1848	7430	Abords et Port de Bayonne Cartouche : A - Cours de l'Adour	10 000 10 000	A0	27
1849	7425	Embouchure de la Gironde Cartouche : A - Port de Royan Cartouche : B - Port du Verdon	25 000 10 000 12 500	A0	27
1851	6774	Puerto de Bilbao Cartouche : A - Ria de Bilbao	12 500 25 000	A0	27
1852	7239	Port de Santander	15 000	A0	27
1871	7650	Approches de Leixões et de la Barre de Rio Douro (f.s. PT26402) Cartouche : Port de Leixões et Barre de Rio Douro	30 000 10 000	A0	29
1875	7651	Entrée du Rio Tejo et Baia de Cascais (f.s. PT26303)	15 000	A0	29
1876	7652	Port de Lisboa - De Paço de Arcos à Terreiro do Trigo (f.s. PT26304)	15 000	A0	29
1877	7653	Port de Lisboa - De Alcântara au Canal do Montijo (f.s. PT26305) Cartouche : A - Azinheira Cartouche : B - Montijo	15 000 7 500 15 000	A0	29
1893	7605	Archipel des Açores - Groupe Central (f.s. PT43102)	300 000	A0	45
1919	7795	Ilha da Madeira et Ilhas Desertas (f.s. PT36201 et f.s. PT36402) Cartouche : A - Porto do Funchal	100 400 10 000	A0	45
1928	7560	Puerto de Las Palmas	12 500	A0	45
1929	7429	Puerto de Santa Cruz de Ténérife (f.s. ES6120) Cartouche : A - Puerto Caballo	12 500 5 000	A0	45
1935	7550	Du Détroit de Gibraltar à Kenitra (f.s. ES215) Cartouche : A - Embouchure de l'Oued Sebou Cartouche : B - Cours de l'Oued Sebou	324 000 30 000 30 000	A0	29
1936	7551	De Kenitra au Cap Beddouza (Cap Cantin) (f.s. ES216) Cartouche : A - Port de Rabat Cartouche : B - Port de Jorf Lasfar	331 000 20 000 25 000	A0	29, 45
1951	7386	De Nouadhibou à Nouakchott	331 000	A0	45
1952	7387	De Nouakchott à Saint-Louis	336 000	A0	45
1953	7388	De Saint-Louis au fleuve Saloum	340 000	A0	45
1954	7389	Du fleuve Saloum à Ilhéu de Caió	342 000	A0	45
1972	7433	Abords du port de Tanger Med Cartouche : A - Mouillage de Ceuta Sud	22 500 35 000	A0	29
1973	7702	De Sidi Al Hachmi à Mohammadia	143 300	A0	29
1975	7705	Abords de Mohammadia	10 000	A0	29
1976	7700	Abords du port de Casablanca	10 000	A0	29
1991	7568	Approches de Nouakchott Cartouche : A - Port de Nouakchott - Port de l'Amitié	100 000 15 000	A0	45
1993	7569	Approches de Dakar - Baie de Gorée	50 000	A0	45
1994	7570	Rade et port de Dakar	10 000	A0	45
2086	7186	De Monrovia à Sassandra	1 000 000	A0	45, 47
2087	7187	De Sassandra à Lagos	1 000 000	A0	47
2088	7188	De Lagos à Gamba	1 000 000	A0	47
2089	7791	De Gamba à Luanda	1 000 000	A0	47

N° INT	N°	Titre	Échelle 1 :	Format	Pages
2655	7499	Iles dans l'Est de l'Océan Atlantique Sud (f.s. GB1769) Cartouche : A - Groupe Tristan da Cunha Cartouche : B - Tristan da Cunha - Mouillage d'Edinburg Cartouche : C - Gough Island Cartouche : D - Bouvetøya	150 000 25 000 150 000 125 000	A0	47
2804	7384	De Greenville à Sassandra	350 000	A0	45, 47
2805	7385	De Sassandra à la Lagune Aby	350 000	A0	47
2806	7786	De lagune Aby à Tema (f.s. GB1383)	350 000	A0	47
2807	7787	De Tema à Cotonou (f.s. GB1384)	350 000	A0	47
2808	7788	De Cotonou à Pennington River (f.s. GB1385)	350 000	A0	47
2809	7789	De Pennington River à Opodo River (f.s. GB1386)	350 000	A0	47
2810	7382	De Calabar à Bata - Isla de Bioko	350 000	A0	47
2811	7383	De Bata à Libreville - Ilhas do Príncipe et de São Tomé	351 000	A0	47
2812	7257	De Libreville à Gamba	351 000	A0	47
2813	7588	De Gamba à Pointe Noire	350 000	A0	47
2857	7573	De Conakry à la rivière Mellacorée	100 000	A0	45
2858	7574	Abords de Conakry - Iles de Los Cartouche : A - Port de Conakry	25 000 10 000	A0	45
2872	7575	Approches d'Abidjan Cartouche : A - Abords d'Abidjan Cartouche : B - Grand-Lahou Cartouche : C - Grand-Bassam	100 000 40 000 20 000 35 000	A0	47
2873	7576	Port d'Abidjan Cartouche : A - Baie du Banco	10 000 10 000	A0	47
2881	7587	Port de Lomé - Rade de Kpémé - Port de Cotonou Cartouche : A - Port de Lomé Cartouche : B - De Lomé à Kpémé Cartouche : C - Rade de Kpémé Cartouche : D - Port de Cotonou Cartouche : E - De Cotonou à Sèmè-Kpodji	15 000 75 000 25 000 15 000 75 000	A0	47
2905	7578	Approches de l'Estuaire du Cameroun et de Malabo	100 000	A0	47
2906	7579	Estuaire du Cameroun Cartouche : A - Abords de Douala	40 000 40 000	A0	47
2908	7580	Ports du Golfe de Guinée Cartouche : A - Côte du Cameroun - Port de Douala Cartouche : B - Côte du Cameroun - Port de Kribi Cartouche : C - Côte de Guinée Equatoriale (Isla de Bioko) - Port de Malabo	10 000 25 000 12 500	A1	47
2922	7582	Estuaire du Gabon Cartouche : A - Port d'Owendo Cartouche : B - Port de Libreville	40 000 15 000 15 000	A0	47
2923	7583	De la Pointe Ekouata au Cap Lopez	100 000	A0	47
2924	7584	Abords de Port-Gentil et du Cap Lopez Cartouche : A - Port-Gentil Cartouche : B - Cap Lopez	40 000 12 500 15 000	A0	47
2931	7585	Abords de Pointe-Noire Cartouche : A - Port de Pointe-Noire	40 000 10 000	A0	47
3116	7008	Du Cabo de San Sebastian à Fos-sur-Mer	250 000	A0	31, 33
3118	6951	De Fos-sur-Mer à Capo Mele	250 000	A0	33, 35
3150	7042	Détroit de Gibraltar (f.s. ES105)	100 000	A0	29
3152	7026	Bahia de Algeciras (f.s. ES445A)	25 000	GA	29
3157	7294	Puerto de Malaga (f.s. ES4551)	10 000	A0	29
3160	7504	Puerto de Almeria (f.s. ES4591)	10 000	A0	29
3165	7642	Puertos de Cartagena et Escombreras (f.s. ES4642)	10 000	A0	29, 31
3172	7276	Abords de Valencia (f.s. ES481A) Cartouche : A - Poble de Farnals Cartouche : B - Port-Saplaya	25 000 10 000 10 000	A0	31
3180	7047	Puerto de Tarragona (f.s. ES4871)	10 000	A0	31
3185	7046	Puerto de Barcelona (f.s. ES4891)	12 500	A0	31
3186	6843	Du Cabo Creus à Port-Barcarès	50 000	A0	33
3188	7434	Ports de Sète, Port-La-Nouvelle, Port-Vendres et Collioure Cartouche : A - Port de Sète Cartouche : B - Port de Port-La-Nouvelle Cartouche : C - Ports de Port-Vendres et Collioure	15 000 10 000 10 000	A0	33
3190	7441	Abords et Ports de Monaco - Du Cap d'Ail au Cap Martin	7 500	A0	33
3191	7442	De Villefranche-sur-Mer à Menton	20 000	A0	33, 35
3192	6684	Golfe et Port de Fos	25 000	A0	33
3195	7392	Du Cap Couronne au Cap Croisette - Golfe de Marseille Cartouche : A - Port de Carry-le-Rouet Cartouche : B - Port de Sausset-les-Pins	25 000 5 000 5 000	A0	33
3196	7390	Port de Marseille	10 000	A0	33
3198	7093	Rade de Toulon	10 000	A0	33
3199	7200	Du Cap d'Antibes au Cap Ferrat - Baie des Anges - Rade de Villefranche Cartouche : A - Antibes - Port Vauban Cartouche : B - Marina Baie des Anges Cartouche : C - Port de Saint-Laurent-du-Var Cartouche : D - Port de Nice et Rade de Villefranche	7 500 7 500 7 500 10 000	A0	33
3252	7503	Baie et port de Ceuta (f.s. ES4511)	10 000	A0	29
3300	7229	De Nice à Piombino (f.s. IT909)	250 000	A0	33, 35
3302	7025	Ile de Corse	250 000	A0	35
3304	7508	De Capo Caccia à Capo Sant'Elia (f.s. IT911)	250 000	A0	35
3306	7509	De Capo Sant'Elia à Capo Bellavista (f.s. IT949)	250 000	A0	35
3308	7510	De Capo Bellavista aux Bouches de Bonifacio (f.s. IT912)	250 000	A0	35
3310	7291	De Piombino à Fiumicino et côte Est de Corse (f.s. IT913)	250 000	A0	35
3312	7774	De Fiumicino à Punta Licoso (f.s. IT914)	250 000	A0	37
3316	7775	De Cefalù à Trapani et Isole Egadi (f.s. IT916)	250 000	A0	37, 43
3350	7024	Bouches de Bonifacio Cartouche : A - Golfo di Arzachena	50 000 50 000	A0	35
3352	6887	Détroit de Messina (Stretto di Messina) (f.s. IT138)	30 000	A0	37

CARTES INTERNATIONALES

N° INT	N°	Titre	Échelle 1 :	Format	Pages	N° INT	N°	Titre	Échelle 1 :	Format	Pages
3361	7506	Port de Genova - Partie Ouest (f.s. IT54)	10 000	A0	35	7705	7552	Côtes du Kenya et de Somalie - De Lamu à Kismaayo (f.s. GB3362)	357 000	A0	53
3362	7290	Port de Genova - Partie Est (f.s. IT55)	10 000	A0	35	7710	7490	Archipel des Comores	350 000	A0	51, 53
3364	6961	Golfe de La Spezia (f.s. IT115)	30 000	A0	35	7720	7491	De Nosy Bé à la Baie d'Antsiranana - Récif du Geysier - Iles Glorieuses	350 000	A0	51, 53
3365	7534	Rade de La Spezia (f.s. IT60)	10 000	A0	35	7722	7682	Abords Nord de Toamasina (Tamatave)	50 000	A0	51
3370	7790	Port de Civitavecchia (f.s. IT76)	10 000	A1	35	7723	7683	Port et Passes de Toamasina (Tamatave)	15 000	A0	51
3386	7500	Port de Napoli (f.s. IT84)	10 000	A0	37	7730	7349	De la Réunion à Maurice (Mauritius) - Ile Tromelin Cartouche : A - Ile Tromelin	350 000 30 000	A0	53
3392	7528	Abords de Palermo (f.s. IT255, IT 256) Cartouche : A - Port de Palermo	30 000 15 000	A0 A0	37	7735	7035	La Réunion	175 000	A0	53
3410	7244	De Porto Corsini à Velebitski Kanal - Golfe de Venise (f.s. YU3410)	250 000	A0	37	7737	7165	Maurice	125 000	A0	53
3412	7326	De Promontorio del Gargano à Šibenik et à Ploče (f.s. YU3412)	250 000	A0	37	7736	7183	La Réunion - Partie Nord - De la Pointe des Châteaux à la Pointe de la Rivière du Mât Cartouche : A - Port de Saint-Gilles les Bains Cartouche : B - Port Réunion (Pointe des Galets) - Port Ouest Cartouche : C - Port Réunion (Pointe des Galets) - Port Est	60 000 10 000 10 000 10 000	A0	53
3414	7539	De Dubrovnik à Durrës (f.s. HR3414)	250 000	GA	37	7738	7603	Port Louis et Grande Rivière Noire Bay (f.s. GB713) Cartouche : A - Approches de Port Louis Cartouche : B - Grande Rivière Noire Bay Cartouche : C - Port Louis	50 000 20 000 12 500	A0	53
3416	7272	Iles Ioniennes (Iónioi Nísoi) - De Nísos Othonoi à Nísos Zákynthos (f.s. GR21)	250 000	A0	37, 39	9015	7592	Du glacier Dibble au glacier Mertz	500 000	A0	97
3418	7195	Côte Ouest du Peloponnèse - De Nísos Zákynthos à Ákra Tainaro (f.s. GR22)	250 000	A0	39	9016	7594	De la pointe Ebba au Cap de la Découverte Cartouche : A - Archipel Max Douguet, Port-Martin Cartouche : B - Archipel Max Douguet	100 000 10 000 30 000	A0	97
3460	7193	Abords de Brindisi (f.s. IT192)	30 000	A0	37	9017	7593	De l'île Hélène au rocher du Débarquement - Archipel de Pointe Géologie Cartouche : A - Archipel de Pointe Géologie	20 000 7 500	A0	97
3493	7526	Approches et Port de Kérkyra (Corfou) (f.s. GR212/1) Cartouche : A - Port de Kérkyra	10 000 5 000	A0	37,39						
3500	7333	De Al Burullus à Al'Arish (f.s. GB2573) Cartouche : A - Al'Arish Harbour	300 000 7 500	A0	41						
3548	7544	Approches de Port-Saïd (Būr Sa`ïd) (f.s. GB241)	50 000	A0	41						
3549	7543	Approches de Port-Saïd (Būr Sa`ïd) Cartouche : A - Terminal à conteneurs du Canal de Suez (f.s. GB240) Cartouche : B - Port Saïd (Būr Sa`ïd)	25 000 12 500 12 500	A0	41						
3606	7255	De El Lādhiqiyeh à Soûr	250 000	A0	41						
3608	7256	De Soûr à Al Árish	250 000	A0	41						
3669	7513	Ports de Syrie Cartouche : A - Approches de Bāniyās et Tartūs (Tartous) Cartouche : B - Port de Al Ladhīqīyah (Lattaquié) Cartouche : C - Approches de Al Ladhīqīyah (Lattaquié) Cartouche : D - Abords de Tartūs (Tartous) Cartouche : E - Abords de Bāniyās	100 000 12 500 65 000 25 000 25 000	A0	41						
3670	7348	Approches de Beyrouth (Beirût) Cartouche : A - Abords et port de Beyrouth (Beirût) Cartouche : B - Port de Joûnié	30 000 12 500 10 000	A0	41						
3671	7514	Ports du Liban Cartouche : A - Abords de Tarābulus (Tripoli) Cartouche : B - Abords de Ra's Selaata Cartouche : C - Abords de Saydā (Saïda) Cartouche : D - Abords de Šūr (Tyr)	25 000 20 000 25 000 25 000	A0	41						
3700	7196	Côte Sud de Grèce - De Ákra Tainaro à Nísos Milos et partie Ouest de Nísos Kríti (f.s. GR43)	250 000	A0	39						
3714	7531	Nísos Kríti (partie Est) - De Nísos Thira (Santorin) à Nísos Kásos (f.s. GR44)	250 000	A0	39, 41						
3793	7540	Du Cap Drépanon au Port de la Chaniá - Baie de Soúdas (La Sude) (f.s. GR433/1) Cartouche : A - Liménas Chanion - Port de la Chaniá Cartouche : B - Liménas Soúdas - Port de La Sude	25 000 5 000 7 500	A0	39						
4070	7625	De Trinidad à Cabo Orange	1 010 000	A0	83, 85, 87						
4182	7630	De Anguilla à La Guadeloupe	300 000	A0	85, 87						
4184	7631	De Montserrat à Saint-Lucia	300 000	A0	85, 87						
4186	7629	De Saint-Lucia à Grenada et Barbados	300 000	A0	85, 87						
4192	7484	De Paramaribo aux Îles du Salut	300 000	A0	83, 85						
4193	7485	Des Îles du Salut à Cabo Orange	300 000	A0	83						
6882	6827	Du Mont Dore à Port-Boisé - Passes de Mato et de Uatio	59 530	A0	71						
6883	6687	Abords de Nouméa - Passes de Boulari et de Dumbéa	59 600	A0	71						
6898	7645	Canal de la Havannah et Canal Woodin Cartouche : A - Port de Prony	31 000 10 000	A0	71						
6899	7644	Accès au Port de Nouméa	25 000	A0	71						
6900	7643	Port de Nouméa	10 000	A0	71						
6940	7460	De la Passe de Taapuna à la Passe d'Arue - Port de Papeete Cartouche : 1 Cartouche : 2	10 000 10 000	A0	75						
6941	7461	De la passe de Taapuna à la Pointe Venus	25 000	A0	75						
6955	7466	Bora-Bora Cartouche : A - Passe de Teavanui	20 000 6 500	A0	75						
7004	6987	Partie Ouest du Golfe d'Aden Bab-el-Mandeb Cartouche : A - Berbera	700 000 25 000	A0	55						
7006	7801	De Masamirít à Bab el Mandeb (f.s. GB157)	750 000	A0	55						
7008	7802	De Berenice (Barnis) à Masamirít (f.s. GB158)	750 000	A0	55						
7010	7803	De Suez (As Suways) à Berenice (Barnis) (f.s. GB159)	750 000	A0	55						
7053	7798	Canal du Mozambique - Partie Sud	1 000 000	A0	49, 51						
7054	7797	Canal du Mozambique - Partie centrale	1 000 000	A0	49, 51, 53						
7055	7486	Canal du Mozambique - Partie Nord	1 080 000	A0	51, 53						
7063	7488	De l'Île de la Réunion à l'Île Rodrigues et à l'Île Tromelin	1 050 000	A0	7, 53						
7114	7519	Bab El Mandeb et Golfe de Tadjoura Cartouche : A - Mouillage de Tadjoura Cartouche : B - Entrée du Ghoubbet El Kharâb - Mouillage des Boutres Cartouche : C - Port d'Obock	200 000 10 000 15 000 15 000	A0	55						
7115	7547	Abords de Djibouti	50 000	A0	55						
7118	7518	De Al Ḥudaydah à Al Mukhā	199 000	A0	55						
7120	7546	Port de Djibouti	10 000	A0	55						

TABLE RÉCAPITULATIVE DES CARTES FRANÇAISES

N°	Format	Pages	N°	Format	Pages	N°	Format	Pages	N°	Format	Pages	N°	Format	Pages	N°	Format	Pages			
7068	A0	23, 27	7135	A0	25	7188	A0	47	7267	A0	33	7345	A0	87	7402	A0	27	7442	A0	33, 35
<i>INT 1802</i>			7135L			<i>INT 2088</i>			7267L			7345L			7402G			<i>INT 3191</i>		
7068L			7136	A0	25	7189	A0	35	7268	A0	69, 71	7346	A0	75	7402L			7442L		
7069	A0	27	7136L			7189L			7270	A0	9, 45	7347	A0	73	7403	A0	27	7443	A0	33, 35
<i>INT 1803</i>			7137	A0	25	7190	A0	35	<i>INT 1082</i>			<i>INT 656</i>			7403G			7443G		
7069L			7137L			7190L			7270L			7348	A0	41	7403L			7443L		
7070	A0	27	7138	A0	25	7191	A0	35	7271	GA	5	<i>INT 3670</i>			7404	A0	27	7444	A0	21
<i>INT 1804</i>			7138L			7191L			<i>INT 60</i>			7349	A0	53	<i>INT 1843</i>			7444L		
7070L			7139	A0	25	7192	A0	35	7272	A0	37, 39	<i>INT 7730</i>			7404G			7453	A0	75
7073	A0	71	7139L			7193	A0	37	<i>INT 3416</i>			7349L			7404L			7454	A1	75
7075	A0	19	7140	A0	25	7195	A0	39	7272L			7350	A0	51, 53	7405	A0	27	7455	A0	75
<i>INT 1473</i>			<i>INT 1836</i>			<i>INT 3418</i>			7273	A0	71	7351	A0	71	7405G			7456	A0	75
7076	A0	9	7140L			7195L			7273L			7352	A0	73	7405L			7457	A0	73
7076L			7141	A0	25	7196	A0	39	7276	A0	31	7353	A0	73	7406	A0	33	7458	A0	75
7076Z			7141L			<i>INT 3700</i>			<i>INT 3172</i>			7354	A0	73	7406L			7460	A0	75
7077	A0	17	7142	A0	25	7196L			7280	A0	35	7355	A0	73	7406Z			<i>INT 6940</i>		
<i>INT 1612</i>			7142L			7199	A0	19	7280L			7356	A0	73	7407	A0	33	7461	A0	75
7079	GA	19	7143	A0	25	<i>INT 1572</i>			7281	A0	73	7357	A0	73	7407G			<i>INT 6941</i>		
<i>INT 1574</i>			7143L			7200	A0	33	7282	A0	33	7358	A0	49	7407L			7461L		
7081	GA	7	7144	A0	25	<i>INT 3199</i>			7282L			7359	A0	49	7407Z			7466	A0	75
<i>INT 300</i>			7144L			7200L			7283	A0	69	7362	A0	37	7408	A0	33	<i>INT 6955</i>		
7086	A0	21	7145	A0	25	7202	A0	35, 37	7284	A0	39	7366	A0	37	7408G			7470	A0	87
7086L			7145L			7203	A0	9	7284L			7368	A0	73	7408L			7470L		
7087	A1	87	7146	A0	23, 25	7203L			7287	A0	37	<i>INT 653</i>			7409	A0	33	7471	A0	87
7087L			7146G			7204	A0	9	7290	A0	35	<i>INT 657</i>			7409G			7471L		
7088	A1	87	7146L			7204L			<i>INT 3362</i>			7369	A0	73	7409L			7472	A1	87
7089	A1	87	7147	A0	23, 25	7204Z			7291	A0	35	<i>INT 657</i>			7410	A0	27	7473	A0	85
7089L			7147G			7205	A0	33	<i>INT 3310</i>			7370	A0	73	7410L			7474	A0	85
7090	A0	21	7147L			7205L			7292	A0	9	<i>INT 655</i>			7411	A0	27	7475	A0	85
7091	A0	33	7148	A0	23, 25	7206	GA	21, 23	7292L			<i>INT 655</i>			7411L			7476	A0	85
7091L			<i>INT 1831</i>			7206L			7293	A1	75	7371	A0	73	7412	A0	27	7480	A1	83
7092	A0	21	7148L			<i>INT 1744</i>			7294	A0	29	<i>INT 654</i>			7412L			7481	A0	83
<i>INT 1753</i>			7149	A0	23, 25	7207L			7294L			7372	A0	75	7413	A0	27	7482	A0	87
7092L			7149G			7207L			<i>INT 3157</i>			7373	A0	75	<i>INT 1844</i>			7482L		
7093	A0	33	7149L			7208	A0	87	7299	A0	9	7374	A0	83, 85	7413L			7484	A0	83, 85
<i>INT 3198</i>			7150	A0	23, 25	7208L			<i>INT 307</i>			7375	A0	71	7414	A0	27	<i>INT 4192</i>		
7093L			7150L			7210	A0	9	7302	A0	87	7376	A0	83	7414L			<i>INT 4193</i>		
7094	A0	23, 25	7151	A0	21, 23	<i>INT 1063</i>			7302L			7377	A0	83	7415	A0	27	7485	A0	83
<i>INT 1757</i>			7151L			7210L			7303	A0	29	7378	A0	83	7415L			<i>INT 4193</i>		
7094L			7152	A0	21, 23	7211	A0	9	7303L			7379	A0	83	7416	A0	19	7486	A0	51, 53
7095	A0	23	7152L			<i>INT 1080</i>			7306	A0	9	7380	A0	83	<i>INT 1742</i>			<i>INT 7055</i>		
<i>INT 1756</i>			7153	A0	21, 23	7211L			<i>INT 308</i>			7381	A0	83	7416G			7488	A0	7, 53
7095L			7153L			7211Z			7310	A0	21	<i>INT 2810</i>			7416L			<i>INT 7063</i>		
7096	A1	35	7154	A0	21	<i>INT 1081</i>			7310L			7382	A0	47	7417	A0	19, 21	7490	A0	51, 53
7096L			7154L			7212L			7311	A0	9	<i>INT 2811</i>			7417G			<i>INT 7710</i>		
7097	A1	71	7155	A0	21	7213	A1	75	<i>INT 1071</i>			7383	A0	47	7417L			7491	A0	51, 53
7098	A0	71	7155L			7214	A0	19	7311L			7384	A0	45, 47	7418	A0	19, 21	<i>INT 7720</i>		
7100	A0	87	7156	A0	21	<i>INT 1480</i>			7312	A0	9	<i>INT 2804</i>			7418G			<i>INT 7491L</i>		
7100L			7156G			7214L			<i>INT 1072</i>			7385	A0	47	7418L			7492	A0	51
7101	A1	87	7156L			7218	A0	71	7312L			<i>INT 2805</i>			7419	A0	19	7493	A0	51
7102	A1	87	7157	A0	21	7222	A0	53	7313	A0	71	<i>INT 2805</i>			<i>INT 1752</i>			7494	A0	51
7102L			7157L			7222L			7314	A1	75	7386	A0	45	7419L			7496	A0	17
7103	A0	39	7158	A0	21	7226	A0	37	<i>INT 1072</i>			7387	A0	45	7418	A0	19, 21	7500	A0	37
7104	GA	17	7158G			7227	A0	37	7312L			<i>INT 1952</i>			<i>INT 1759</i>			<i>INT 3252</i>		
<i>INT 1670</i>			7158L			7228	A0	37	7316	A0	35	<i>INT 1953</i>			7420L			<i>INT 3160</i>		
7105	GA	17	7159	A0	21, 23	7229	A0	33, 35	7316L			7388	A0	45	7421	A0	19, 21	7506	A0	35
<i>INT 1671</i>			7159L			<i>INT 3300</i>			7317	A1	19	<i>INT 1954</i>			7421G			<i>INT 3366</i>		
7107	A0	25	7160	A0	21	7229L			<i>INT 1745</i>			7389	A0	45	7421L			7503	A0	29
7107L			7161	A0	21	7232	A0	21	7317L			7390	A0	33	7422	A0	21	<i>INT 3252</i>		
7108	A0	17, 23	7161L			7234	A1	69	7318	A0	71	<i>INT 3196</i>			7422G			<i>INT 3160</i>		
<i>INT 1611</i>			7162	A0	35	7239	A0	27	7319	A0	71	7390L			7422L			7507	A0	9
7109	A0	35	7165	A0	53	<i>INT 1852</i>			7320	A0	71	7391	A0	33	7423	A0	25	7507L		
7120	A0	21	<i>INT 7737</i>			7243	A0	7, 9	7321	A0	69	7392	A0	33	7423L			7507Z		
7120G			<i>INT 61</i>			<i>INT 310</i>			<i>INT 636</i>			7393	A0	33	7424	A0	19	7508	A0	35
7120L			<i>INT 310</i>			7244	A0	37	7322	A0	71	<i>INT 1954</i>			<i>INT 1564</i>			<i>INT 3304</i>		
7121	A0	23, 25	7166	GA	5, 7, 97	<i>INT 3410</i>			7323	A0	19	<i>INT 1954</i>			7424L			7509	A0	35
7121G			<i>INT 61</i>			7246	A1	5	<i>INT 1741</i>			7394	A0	25, 27	7425	A0	27	<i>INT 3306</i>		
7121L			7167L			7247	A0	19	7323G			7395	A0	25, 27	7425L			7510	A0	35
7122	A0	25	7168	A0	71	<i>INT 1743</i>			7323L			7396	A0	25	7426	A0	27	<i>INT 3304</i>		
7122L			7170	A0	49	7247L			7324	A0	87	7397	A0	25	<i>INT 1845</i>			7511	A0	37
7123	A0	25	7171	A1	49	7248	A0	75	7326	A0	37	7398	A0	25	7426G			7513	A0	41
7124	A0	21, 23	7172	A0	23, 25	7249	A0	25	<i>INT 3412</i>			7399	A0	25						

TABLE RÉCAPITULATIVE DES CARTES DE COMPLÉMENT

N°	Pages	N°	Pages	N°	Pages	N°	Pages	N°	Pages	N°	Pages		
Cartes britanniques		GB709	57	GB1401	77	GB2478	45	GB2434	89	GB2944	13, 15	GB3753	61, 63
GB5	55	GB721	53	GB1402	15	GB2095	49	GB2441	57	GB2945	13, 15	GB3773	57
GB7	55	GB722	53	GB1407	17	GB2103	59	GB2442	57	GB2949	53	GB3782	57
GB12	55	GB734	17	GB1409	17	GB2107	15	GB2443	57	GB2953	61	GB3784	55
GB38	57	GB735	17	GB1410	17	GB2108	15	GB2444	57	GB2954	61	GB3785	55, 57
GB39	57	GB736	17	GB1411	17	GB2115	13, 15	GB2469	15	GB2968	53, 55	GB3787	57
GB40	57	GB742	53	GB1412	89	GB2117	15	GB2470	59	GB2969	53, 55	GB3790	57
GB58	57	GB801	55	GB1415	17	GB2122	37, 43	GB2471	61	GB3006	81	GB3818	13
GB61	57	GB811	13	GB1422	9, 15	GB2123	37	GB2472	61	GB3091	79	GB3831	59
GB94	59, 61, 65	GB813	57	GB1423	9, 15, 19	GB2124	37, 43	GB2478	45	GB3098	77	GB3833	59
GB100	55	GB820	13	GB1447	17	GB2126	17	GB2491	17	GB3102	47	GB3851	85
GB115	17	GB821	13	GB1468	17	GB2131	17	GB2492	91, 93	GB3111	77	GB3852	85
GB120	19	GB825	59	GB1487	57	GB2133	41, 55	GB2574	41	GB3113	47	GB3853	85
GB122	19	GB828	57	GB1494	71	GB2139	59	GB2577	55	GB3119	41	GB3865	85, 89
GB124	19	GB829	57, 59	GB1503	19	GB2150	13	GB2580	91	GB3136	7, 95	GB3866	85, 89
GB127	65, 67	GB830	59	GB1504	19	GB2152	59	GB2581	17	GB3137	7, 95	GB3867	85, 89
GB128	19	GB831	13	GB1509	57	GB2155	59	GB2589	15	GB3171	57	GB3879	59
GB143	55	GB832	13	GB1510	73	GB2162	17	GB2594	15	GB3172	57	GB3900	59
GB193	37, 43	GB836	13	GB1522	39	GB2168	17	GB2595	15	GB3174	57	GB3901	59
GB219	9	GB840	59	GB1532	39, 41	GB2169	17	GB2596	15	GB3175	57	GB3902	59
GB224	39, 41	GB848	41	GB1546	19	GB2171	17	GB2597	15	GB3176	57	GB3910	85, 89, 91
GB235	7, 95	GB849	41	GB1565	57	GB2173	17	GB2622	57	GB3177	57	GB3912	85, 89, 91
GB236	39, 41	GB850	41	GB1570	69, 71	GB2182A	9	GB2624	57	GB3178	57	GB3913	85, 89
GB237	41	GB872	13	GB1575	69, 71	GB2182B	9	GB2632	41	GB3179	57	GB3930	41
GB255	85, 89	GB881	13	GB1576	69, 71	GB2182C	9	GB2658	55	GB3204	91	GB3931	61
GB256	85, 89	GB887	13	GB1577	71	GB2182D	9, 11	GB2666	93	GB3236	65, 67	GB3932	61
GB259	7	GB897	77	GB1581	69, 71	GB2191	85	GB2680	13	GB3237	67	GB3935	85, 89
GB260	85, 89	GB902	15	GB1585	41	GB2192	85, 89	GB2681	41	GB3267	15	GB3945	59
GB288	11	GB903	15	GB1587	57	GB2193	85, 89	GB2683	7, 95	GB3268	15	GB3946	59
GB306	47	GB933	59	GB1591	41	GB2194	85, 89	GB2688	13	GB3286	47	GB3947	59
GB312	47	GB942B	61	GB1595	47	GB2198	17	GB2691	69	GB3287	47	GB3950	57
GB360	85	GB943	61	GB1601	65	GB2199	17	GB2720	17	GB3288	47	GB3955	83
GB366	45	GB1004	39, 41	GB1602	65	GB2207	17	GB2721	17	GB3300	49	GB3957	83
GB367	45	GB1015	41	GB1603	65	GB2208	17	GB2722	17	GB3310	53	GB3958	83
GB396	77, 85	GB1020	77	GB1608	39	GB2209	17	GB2723	17	GB3339	17	GB3959	83
GB452	55	GB1029	77	GB1629	87, 89	GB2210	17	GB2724	17	GB3361	53	GB3962	83
GB453	55	GB1038	39	GB1631	19	GB2212	41	GB2725	17	GB3362	53	GB3970	83
GB466	89	GB1040	39	GB1632	15, 19	GB2215	13	GB2733	11	GB3400	39, 41	GB3971	83
GB467	89	GB1041	39	GB1633	15, 19	GB2217	41	GB2734	11	GB3401	39, 43	GB3985	59
GB471	89	GB1044	85, 87	GB1635	15, 19	GB2218	13	GB2735	11	GB3402	39, 43	GB4040	59
GB472	85, 89	GB1045	85, 87	GB1638	71	GB2220	17	GB2798	17	GB3403	43	GB4041	59
GB474	87	GB1056	39, 41	GB1655	57	GB2222	13	GB2812	47	GB3408	85, 87, 89	GB4042	59
GB477	87	GB1058	39	GB1660	69	GB2223	13	GB2813	91	GB3412	57	GB4043	59
GB478	89	GB1062	39	GB1673	69	GB2227	13	GB2814	91	GB3414	57	GB4044	59
GB481	87	GB1066	59, 61	GB1674	69	GB2232	41	GB2816	9	GB3432	47	GB4100	7, 95
GB492	57	GB1085	39	GB1691	47	GB2238	41	GB2817	9	GB3433	47	GB4101	7, 95
GB519	85	GB1086	39	GB1724	45	GB2241	13	GB2837	57	GB3434	47	GB4112	7, 95
GB520	83	GB1087	39	GB1726	45	GB2243	41	GB2851	55, 57	GB3480	65, 67	GB4113	7, 95
GB525	89	GB1095	39, 41	GB1727	45	GB2248	13	GB2858	7	GB3482	59	GB4148	49
GB526	83	GB1098	89	GB1729	69	GB2251	13	GB2859	13	GB3483	61	GB4150	49
GB528	83	GB1121	9	GB1771	47	GB2252	9, 13	GB2860	91	GB3488	59, 61, 65	GB4151	49
GB529	83	GB1125	9	GB1794	17	GB2254	17	GB2861	91	GB3489	61, 65	GB4152	49
GB533	85	GB1152	17	GB1795	17	GB2258	77	GB2862	59	GB3499	15	GB4153	49
GB542	55	GB1179	17	GB1796	17	GB2264	13	GB2864	85, 91	GB3500	15	GB4170	49
GB553	83	GB1182	17	GB1806	47	GB2276	13	GB2865	85, 91	GB3501	15	GB4171	49
GB566	83	GB1190	19	GB1826	17	GB2284	41	GB2866	85, 91	GB3509	15	GB4200	7, 97
GB572	85	GB1191	17, 19	GB1846	49	GB2285	41	GB2868	59	GB3518	57	GB4201	7
GB578	49	GB1192	17, 19	GB1853	79	GB2286	41	GB2869	59	GB3520	57	GB4203	7
GB608	45	GB1198	41	GB1875	15	GB2288	13	GB2870	59	GB3522	57	GB4204	7
GB609	45	GB1199	65	GB1901	23	GB2293	67	GB2872	59	GB3553	11	GB4212	7, 97
GB611	45	GB1214	57	GB1902	23	GB2297	13	GB2877	61	GB3567	17	GB4213	7, 97
GB614	45	GB1218	77, 85	GB1904	17	GB2341	15	GB2882	57	GB3568	17	GB4235	79, 81
GB616	53	GB1220	77, 85	GB1907	17	GB2344	15	GB2883	57	GB3599	57	GB4238	79, 81
GB625	45	GB1223	57	GB1922	49	GB2347	67	GB2884	57	GB3617	15	GB4242	79, 81
GB632	47, 49	GB1235	57	GB1929	77	GB2360	13	GB2886	57	GB3618	15	GB4404	7
GB643	49	GB1239	17	GB1954	17	GB2361	13	GB2887	57	GB3619	15	GB4405	7, 95
GB644	49	GB1256	65	GB1968	65	GB2362	13	GB2888	57	GB3621	15	GB4406	7, 95
GB646	49	GB1268	57	GB1984	17	GB2364	13	GB2889	57	GB3625	15	GB4410	65
GB657	47	GB1276	77, 85, 89	GB1994	17	GB2369	13	GB2895	55	GB3709	57	GB4411	65
GB658	47	GB1277	77, 85, 89	GB2000	17	GB2373	41, 55	GB2896	55	GB3713	57	GB4491	61
GB666	53	GB1321	47	GB2003	87, 89	GB2374	55	GB2897	7, 9	GB3715	57	GB4506	5, 69
GB674	53	GB1363	45	GB2006	87, 89	GB2395	13	GB2908	61	GB3723	57	GB4507	5
GB693	53	GB1364	45	GB2007	17	GB2403	59	GB2909	61	GB3729	59	GB4508	5
GB702	85, 89	GB1373	81	GB2016	85, 87	GB2412	65, 67	GB2916	61	GB3735	57	GB4509	5
GB707	57	GB1380	47	GB2024	67	GB2414	59	GB2919	91	GB3736	57	GB4510	5
GB708	57	GB1381	47	GB2070	39	GB2420	17	GB2930	49	GB3737	57	GB4511	5
		GB1400	77	GB2074	41	GB2429	39, 41	GB2942	15	GB3739	57	GB4512	5, 95

TABLE RÉCAPITULATIVE DES CARTES DE COMPLÉMENT

N°	Pages	N°	Pages	N°	Pages
GB4600	5, 69, 97	Cartes australiennes		Cartes néo-zélandaises	
GB4601	5, 63, 69, 97				
GB4603	5, 61	AU25	61	NZ46	69
GB4608	7	AU26	61	NZ82	69
GB4609	7, 97	AU112	63	NZ86	69
GB4615	7	AU113	63	NZ522	69
GB4617	5, 69, 73	AU197	63	NZ532	69
GB4618	7	AU200	63	NZ4633	69
GB4619	5	AU236	63	NZ4634	69
GB4620	63	AU293	63	NZ5322	69
GB4621	69	AU309	61	NZ8275	69
GB4635	63, 69	AU487	63	NZ8655	69
GB4640	69	AU700	63	NZ9558	73
GB4643	63, 69	AU754	63		
GB4644	63	AU814	63		
GB4648	69	AU839	63		
GB4706	5				
GB4707	5				
GB4708	5, 61, 63				
GB4709	5, 63				
GB4720	61, 63				
GB4721	61, 63				
GB4725	61, 63				
GB4734	93				
GB4736	93				
GB4747	91, 93				
GB4748	93				
GB4752	93				
GB4753	93				
GB4754	93				
GB4762	93				
GB4764	93				
GB4801	5, 77				
GB4802	5, 7, 77				
GB4809	5, 73				
GB4811	7				
GB4910	10				
GBQ6099	5, 7				

GAN

un outil de tenue à jour sur

diffusion.shom.fr

Le groupe d'Avis aux Navigateurs

Le GAN intègre :

- les corrections aux documents nautiques ;
- les modifications aux collections (ajout ou suppression) ;
- les tables récapitulatives périodiques ;
- et d'autres informations diverses utiles à la sécurité de la navigation.

Une version numérique gratuite sur diffusion.shom.fr

SHOM L'océan à la carte

L'ESPACE DE DIFFUSION

Accueil Produits numériques Services en ligne Expertises Catalogues

Services en ligne Informations nautiques

Accédez aux différents services d'informations nautiques

Groupes d'avis aux navigateurs SHOM Notices To Mariners online

Avertissements urgents de navigation (AVURNAV)

Les informations nautiques

Avertissements autres zones NAVAREA Avertissements NAVAREA II

Accédez aux informations de SÛRETÉ DANS LE GOLFE DE GUINÉE (MDAT-GoG)

GAN en ligne

Accueil > Les services en ligne > Information nautique > Groupe d'avis aux navigateurs > Le GAN en ligne

Groupe d'Avis aux Navigateurs en Ligne

§ 8.2.0.7. 79, remplacer l'alinéa par :
79 RÉGLEMENTATION DE LA NAVIGATION AUX ABORDS DU PARC. — Le transit des navires marchands ou à passagers, de jauge brute de plus de 500, est interdit à moins de 2 M des limites extérieures du parc national. Sauf dérogation particulière pour accéder aux ports et aux mouillages ou effectuer certaines activités (voir les sous-paragraphes concernés), la zone de l'archipel est donc interdite à ce type de navires.

1243
Genova 12 19 23

§ 8.3.1.6. 10, ajouter un alinéa :
10 MOUILLAGE. — Par dérogation aux règles interdisant le transit des navires de jauge de plus de 500 à moins de 2 M des limites des réserves naturelles, un point de mouillage, réservé exclusivement aux navires de croisière d'une longueur maximale de 160 m, est établi à 0,85 M à l'WNW de Punta Canigione. La durée du mouillage est limitée au temps nécessaire aux opérations de débarquement et d'embarquement des passagers. Les navires doivent suivre une route directe pour rallier ou quitter ce point et passer à plus de 0,7 M des limites du parc national. Il est interdit de s'approcher à moins de 200 m des navires de croisière au mouillage.

1243
Genova 12 19 23

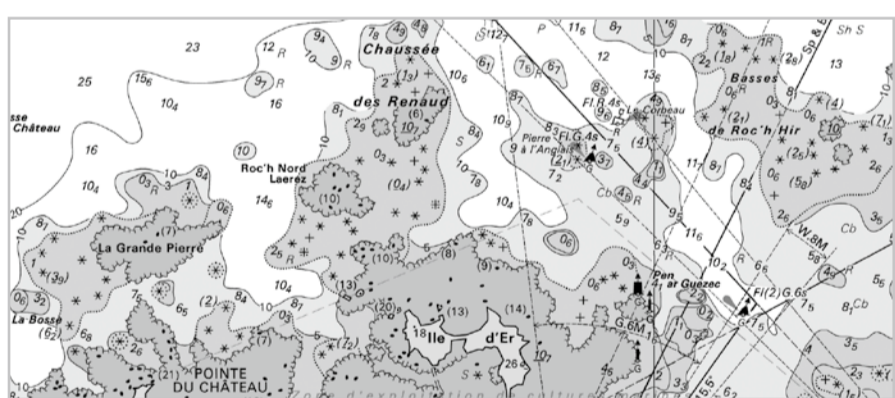
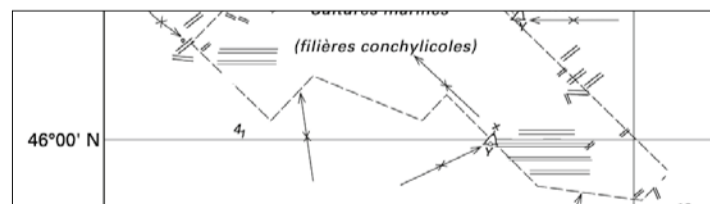
Calques de corrections

Les calques de corrections des cartes françaises, transcriptions graphiques des avis cartes, sont disponibles avec le GAN numérique. Ils permettent de pointer de façon rapide et sûre la position des corrections.

Carte	Avis	Corr	Feuille	Chemise
7405	124233	97	1/1	70

Lire attentivement le texte du ou des avis correspondants.

Dimension (en mm) :
150*118



Annexes graphiques

Les annexes graphiques sont fournies avec une qualité cartographique et sont directement exploitables avec une restitution sur imprimante à 600 dpi.

Un accès rapide avec le code QR

L'accès direct au GAN est possible en flashant le code QR porté sur la carte marine, près du compteur de correction.

Seules sont présentées les corrections à apporter à la carte, ainsi que les avis temporaires ou préliminaires qui s'appliquent à la carte.



L'ESPACE DE DIFFUSION



PRODUITS NUMÉRIQUES

Une offre de produits téléchargeables répondant aux besoins des particuliers et des professionnels. Possibilité d'achat ponctuel, abonnement ou accessibilité en flux.

SERVICES EN LIGNE

Une offre de services avancés répondant à des besoins spécifiques, paramétrables. Possibilité d'achat ponctuel, abonnement ou accessibilité en flux.

EXPERTISES

Catalogue des prestations du SHOM répondant aux besoins des professionnels et couvrant les domaines d'expertises particuliers.

Éditeur :
SHOM
13 rue du Chatellier
CS 92803
29228 BREST CEDEX 2

Imprimé par BUREAU 2000
29470 PLOUGASTEL-DAOULAS
Novembre 2016

Dépôt légal quatrième trimestre 2016
Numéro d'éditeur : 2936



Adresse postale

13 rue du Chatellier - CS 92803
29 228 BREST CEDEX 2 - France

Renseignements

+33 (0) 2 56 312 312

Service Commercial

+33 (0) 2 56 31 25 00
Fax +33 (0) 2 98 47 11 42
distribution@shom.fr

Internet

www.shom.fr
data.shom.fr
diffusion.shom.fr

CATALOGUE 2017



9 782111 394612

ISBN 978-2-11-139461-2

Le SHOM est certifié ISO 9001 pour l'ensemble de ses activités.

