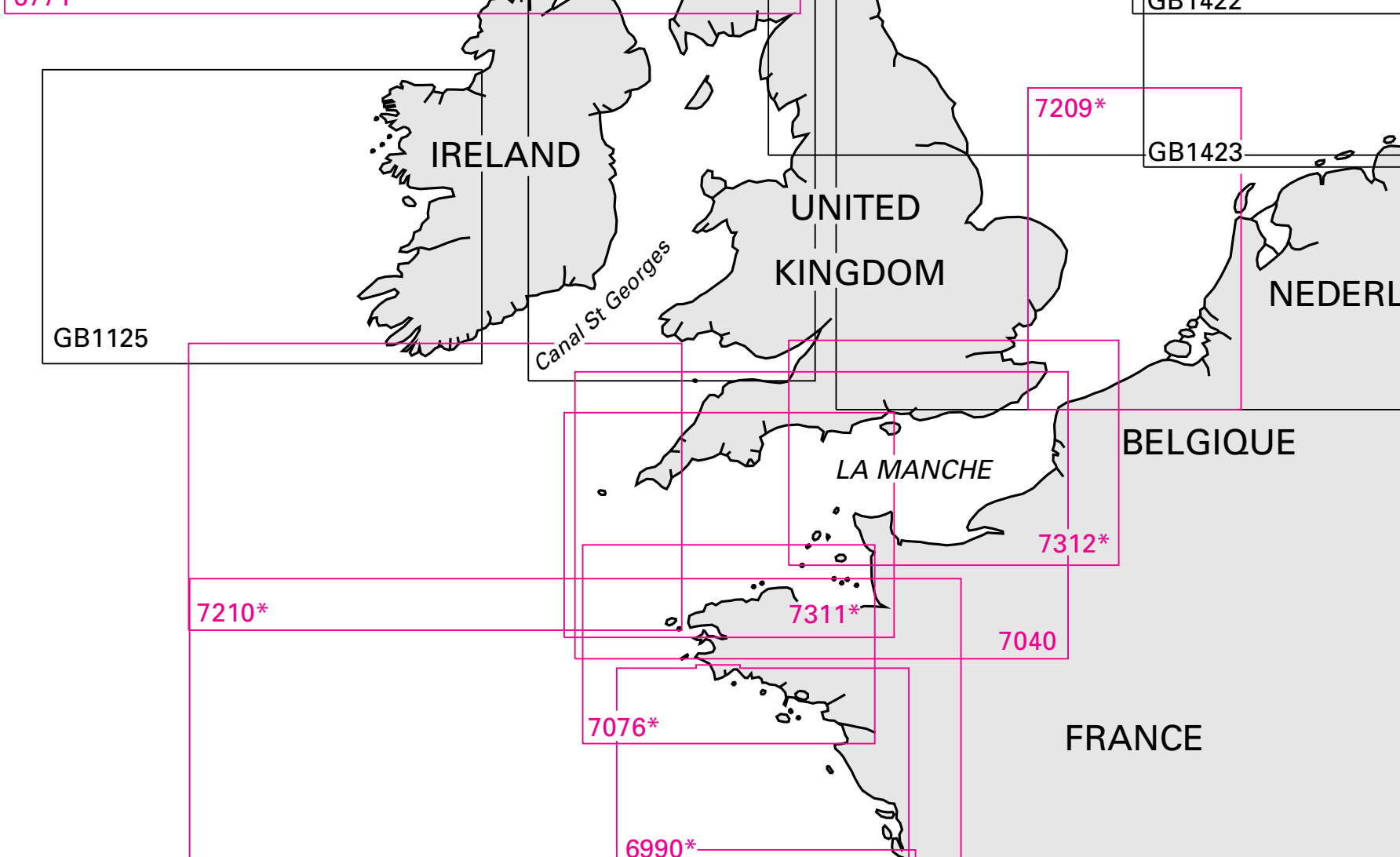
GB1422
7209*
GB1423
IRELAND
UNITED
KINGDOM
Canal St Georges
NEDERL
GB1125
BELGIQUE
LA MANCHE
7312*
7210*
7311*
7040
7076*
FRANCE
6990*

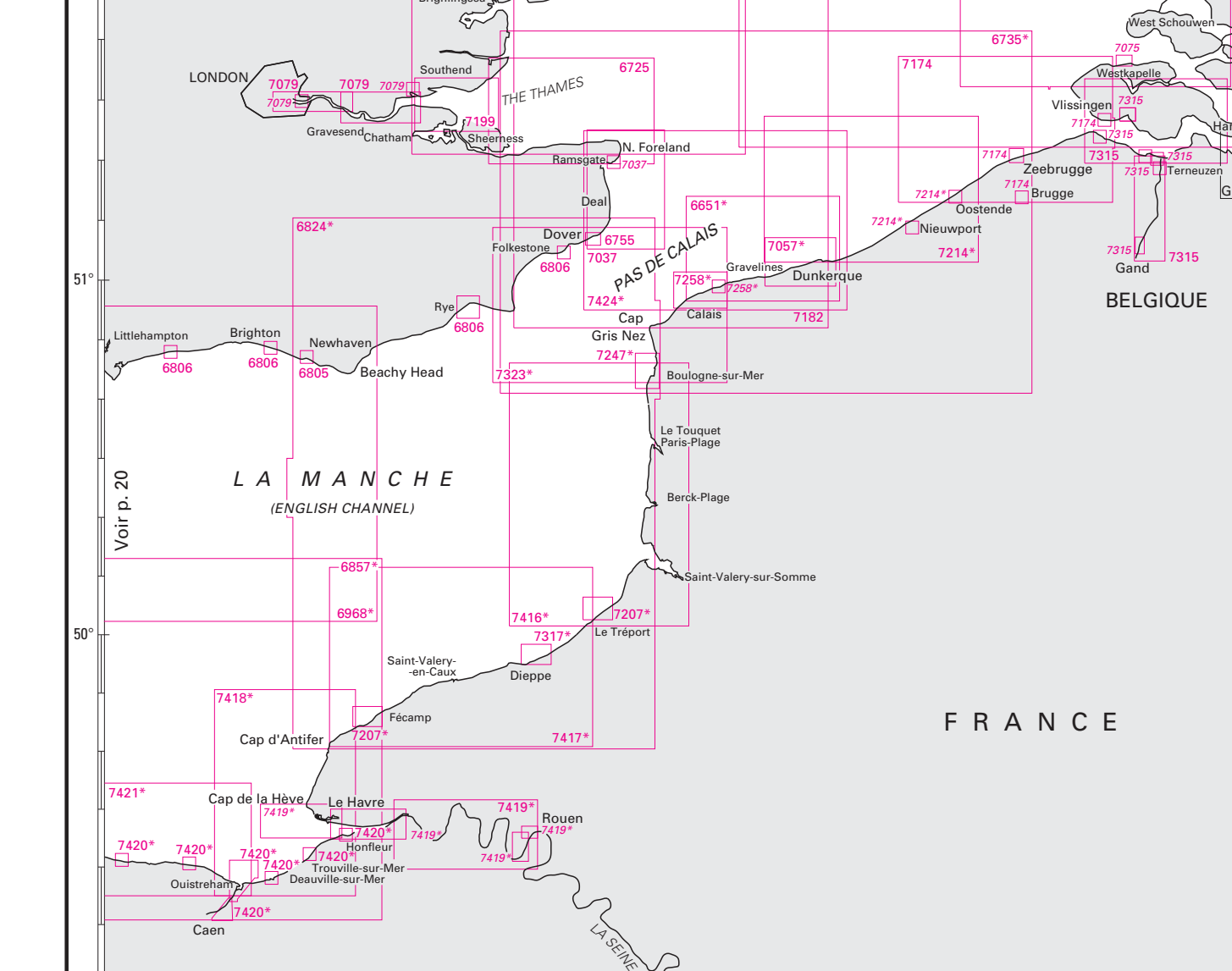
LONDON
Southend
THE THAMES
Gravesend
Chatham
Sheerness
Ramsgate
N. Foreland
Deal
Dover
Folkestone
PAS DE CALAIS
Gravelines
Dunkerque
Calais
Cap
Gris Nez
Boulogne-sur-Mer
Rye
Littlehampton
Brighton
Newhaven
Beachy Head
Le Touquet
Paris-Plage
Berck-Plage
Saint-Valery-sur-Somme
Le Tréport
Dieppe
Saint-Valery-
-en-Caux
Fécamp
Cap d'Antifer
Cap de la Hève
Le Havre
Honfleur
Trouville-sur-Mer
Deauville-sur-Mer
Ouistreham
Caen
Rouen
LA SEINE
L A M A N C H E
(ENGLISH CHANNEL)
Voir p. 20
51°
50°
West Schouwen
Westkapelle
Vlissingen
Zeebrugge
Brugge
Oostende
Nieuwport
Terneuzen
Gand
BELGIQUE
F R A N C E
6735*
7075
7174
7315
7214*
6725
7079
7199
7037
6651*
6824*
6755
6806
7057*
7258*
7424*
7182
7247*
7323*
6805
6857*
6968*
7416*
7207*
7317*
7418*
7417*
7421*
7419*
7420*

ENGLAND
Southampton
Portsmouth
Littlehampton
Brighton
Newhaven
Beachy Head
Selsey Bill
The Solent
Cowes
Yarmouth
I. OF WIGHT
Saint Alban's Head
Poole
Bournemouth
Exeter
Lyme Regis
Bridport
Seaton
Sidmouth
Exmouth
Teignmouth
Torquay
Brixham
Dartmouth
Start Point
LYME BAY
Weymouth
Portland
Bill of Portland
Voir p. 18
Voir p. 22
LA MANCHE
(ENGLISH CHANNEL)
Cap de la Hague
Goury
Omonville
Alderney
Cherbourg
Pointe de Barfleur
Barfleur
St-Vaast-
-la Hougue
Diélette
GUERNSEY
Sark
Cap de Carteret
Portbail
Les Ecréhou
JERSEY
Isigny
Grandcamp-
-Maisy
Port-en-Bessin
Courseulles-
-sur-Mer
Ouistreham
Caen
Dives-sur-Mer
Deauville-sur-Mer
Trouville-sur-Mer
Honfleur
Le Havre
Cap de la Hève
Cap d'Antifer
Fécamp
BAIE DE SEINE
Rade
de la Capelle
Roches Douvres
Plateau
des Minquiers
Pointe d'Agon
Agon
Is. Chausey
Granville
Perros-
-Guirec
Tréguier
Paimpol
Cap Fréhel
Cancale
St-Malo
Le Mont-Saint-Michel
Le Légué
Saint-Brieuc
FRANCE

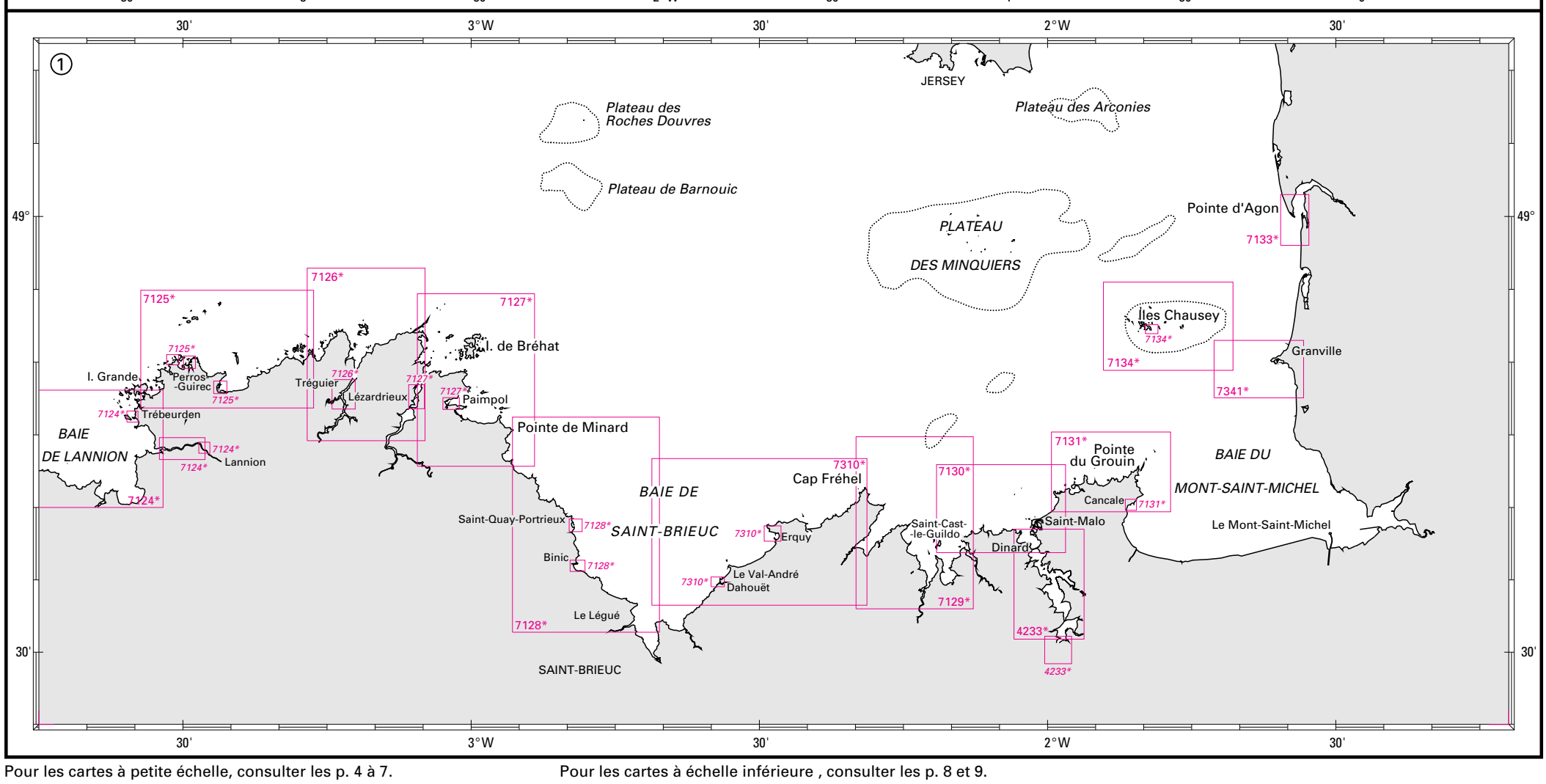

Pour les cartes à petite échelle, consulter les p. 4 à 7.

Pour les cartes à échelle inférieure , consulter les p. 8 et 9.